

S.S. 260 "PICENTE"

LAVORI DI ADEGUAMENTO PLANO ALTIMETRICO  
DELLA SEDE STRADALE

Lotto "3" - da San Pelino a Marana di Montereale (Aq)  
Convenzione di Cofinanziamento ANAS - Regione Abruzzo - Provincia di  
L'Aquila in data 28/11/05 Rep. n°25597

CUP: F11B07000480001 - CIG: 665875741B

**PROGETTO ESECUTIVO**

GRUPPO DI PROGETTAZIONE:



Sede di Firenze  
Viale G. Amendola n.6 int.3  
50121 Firenze - 0552001660  
www.politecnica.it

Direttore della Progettazione Responsabile Opere stradali ed idrauliche	Responsabile Opere Strutturali Coordinatore Sicurezza in fase di progettazione	Responsabile Geologia	Direttore Tecnico Responsabile Opere Impiantistiche	Responsabile Ambientale
Ing. Marcello Mancone Ord. ing. di Firenze n.5723	Ing. Tommaso Conti Ord. ing. di Pistoia n.1149/A	Dott. Pietro Accolti Gil Ord. geol. della Toscana n.728	Ing. Francesco Frassinetti Ord. ing. Bologna n.5897/A	Arch. Maria Cristina Fregni Ord. arch. di Modena n.611

IL RESPONSABILE DEL PROCEDIMENTO

Ing. *FRANCESCO RUOCCO*

IMPRESA ESECUTRICE :

Responsabile di Commessa

Geom. *Giacomo Giona*

Direttore Tecnico

Ing. *Mauro Martini*



11-STUDIO ACUSTICO

SCHEDE DI CENSIMENTO DEI RICETTORI

CODICE PROGETTO		NOME FILE	PROGR. ELAB.	REV.	SCALA:
PROGETTO	LIV. PROG.	N. PROG.			
L0718B	E	1801	11.04_P00_IA02_AMB_RE02_A	11.04	
CODICE ELAB.			P00IA02AMBRE02	A	-
A	CONSEGNA LUGLIO 2018		07/2018	C. PONGOLINI	M.C. FREGNI
REV.	DESCRIZIONE		DATA	REDATTO	VERIFICATO
					APPROVATO



**S.S. 260 "PICENTE"**  
**INNESTO S.S.80 IN LOCALITÀ CERMONE-CONFINE REGIONALE**  
**LAVORI DI ADEGUAMENTO PIANO ALTIMETRICO DELLA SEDE STRADALE**  
**Lotto "3" - da San Pelino a Marana di Montereale - Progetto Esecutivo -**  
**SCHEDE DI CENSIMENTO DEI RICETTORI**

**CODICE RICETTORE**      **R-001**

**LOCALIZZAZIONE DELL'EDIFICIO**

Regione:   
 Comune:   
 Progressiva infrastruttura:   
 Distanza infrastruttura:   
 Fascia Dpr. 142/04:   
 Lato Direzione di Marcia:   
 Tipologia Tracciato Prog:



Coordinate:

**DATI CARATTERISTICI DELL'EDIFICIO**

Tipologia	Altro (utilizzo saltuario)
Numero dei piani	1
Stato conservazione	Medio
Orientamento	Obliquo

**DOCUMENTAZIONE FOTOGRAFICA**



Infissi lato frontale	<input type="text"/>	Infissi lato sinistro*	<input type="text"/>	Infissi lato destro*	<input type="text"/>
Tipologia Infissi	<input type="text" value="-"/>	Stato di Conservazione	<input type="text"/>		

**DESCRIZIONE AREA COMPRESA TRA TRACCIATO DI PROGETTO E RICETTORE**

Destinazione d'uso:

**DESCRIZIONE DI ALTRE SORGENTI DI RUMORE**

Ferrovie:       Strade:   
 Industrie:       Altro:

**NOTE**

\* Il punto di osservazione è considerato dall'infrastruttura verso il ricettore censito



**S.S. 260 "PICENTE"**  
**INNESTO S.S.80 IN LOCALITÀ CERMONE-CONFINE REGIONALE**  
**LAVORI DI ADEGUAMENTO PIANO ALTIMETRICO DELLA SEDE STRADALE**  
**Lotto "3" - da San Pelino a Marana di Montereale - Progetto Esecutivo -**  
**SCHEDE DI CENSIMENTO DEI RICETTORI**

**CODICE RICETTORE**      **R-002**

**LOCALIZZAZIONE DELL'EDIFICIO**

Regione:   
 Comune:   
 Progressiva infrastruttura:   
 Distanza infrastruttura:   
 Fascia Dpr. 142/04:   
 Lato Direzione di Marcia:   
 Tipologia Tracciato Prog:



Coordinate:

**DATI CARATTERISTICI DELL'EDIFICIO**

Tipologia:   
 Numero dei piani:   
 Stato conservazione:   
 Orientamento:

**DOCUMENTAZIONE FOTOGRAFICA**



Infissi lato frontale:       Infissi lato sinistro\*:       Infissi lato destro\*:   
 Tipologia Infissi:       Stato di Conservazione:

**DESCRIZIONE AREA COMPRESA TRA TRACCIATO DI PROGETTO E RICETTORE**

Destinazione d'uso:

**DESCRIZIONE DI ALTRE SORGENTI DI RUMORE**

Ferrovie:       Strade:   
 Industrie:       Altro:

**NOTE**

\* Il punto di osservazione è considerato dall'infrastruttura verso il ricettore censito



**S.S. 260 "PICENTE"**  
**INNESTO S.S.80 IN LOCALITÀ CERMONE-CONFINE REGIONALE**  
**LAVORI DI ADEGUAMENTO PIANO ALTIMETRICO DELLA SEDE STRADALE**  
**Lotto "3" - da San Pelino a Marana di Montereale - Progetto Esecutivo -**  
**SCHEDE DI CENSIMENTO DEI RICETTORI**

**CODICE RICETTORE**      **R-003**

**LOCALIZZAZIONE DELL'EDIFICIO**

Regione:   
 Comune:   
 Progressiva infrastruttura:   
 Distanza infrastruttura:   
 Fascia Dpr. 142/04:   
 Lato Direzione di Marcia:   
 Tipologia Tracciato Prog:



Coordinate:

**DATI CARATTERISTICI DELL'EDIFICIO**

Tipologia:   
 Numero dei piani:   
 Stato conservazione:   
 Orientamento:

**DOCUMENTAZIONE FOTOGRAFICA**



Infissi lato frontale:     Infissi lato sinistro\*:     Infissi lato destro\*:

Tipologia Infissi:     Stato di Conservazione:

**DESCRIZIONE AREA COMPRESA TRA TRACCIATO DI PROGETTO E RICETTORE**

Destinazione d'uso:

**DESCRIZIONE DI ALTRE SORGENTI DI RUMORE**

Ferrovie:     Strade:   
 Industrie:     Altro:

**NOTE**

\* Il punto di osservazione è considerato dall'infrastruttura verso il ricettore censito



**S.S. 260 "PICENTE"**  
**INNESTO S.S.80 IN LOCALITÀ CERMONE-CONFINE REGIONALE**  
**LAVORI DI ADEGUAMENTO PIANO ALTIMETRICO DELLA SEDE STRADALE**  
**Lotto "3" - da San Pelino a Marana di Montereale - Progetto Esecutivo -**  
**SCHEDE DI CENSIMENTO DEI RICETTORI**

**CODICE RICETTORE**      **R-004**

**LOCALIZZAZIONE DELL'EDIFICIO**

Regione:   
 Comune:   
 Progressiva infrastruttura:   
 Distanza infrastruttura:   
 Fascia Dpr. 142/04:   
 Lato Direzione di Marcia:   
 Tipologia Tracciato Prog:



Coordinate:

**DATI CARATTERISTICI DELL'EDIFICIO**

Tipologia:   
 Numero dei piani:   
 Stato conservazione:   
 Orientamento:

**DOCUMENTAZIONE FOTOGRAFICA**



Infissi lato frontale:     Infissi lato sinistro\*:     Infissi lato destro\*:   
 Tipologia Infissi:     Stato di Conservazione:

**DESCRIZIONE AREA COMPRESA TRA TRACCIATO DI PROGETTO E RICETTORE**

Destinazione d'uso:

**DESCRIZIONE DI ALTRE SORGENTI DI RUMORE**

Ferrovie:     Strade:   
 Industrie:     Altro:

**NOTE**

\* Il punto di osservazione è considerato dall'infrastruttura verso il ricettore censito



**S.S. 260 "PICENTE"**  
**INNESTO S.S.80 IN LOCALITÀ CERMONE-CONFINE REGIONALE**  
**LAVORI DI ADEGUAMENTO PIANO ALTIMETRICO DELLA SEDE STRADALE**  
**Lotto "3" - da San Pelino a Marana di Montereale - Progetto Esecutivo -**  
**SCHEDE DI CENSIMENTO DEI RICETTORI**

**CODICE RICETTORE**      **R-005**

**LOCALIZZAZIONE DELL'EDIFICIO**

Regione:   
 Comune:   
 Progressiva infrastruttura:   
 Distanza infrastruttura:   
 Fascia Dpr. 142/04:   
 Lato Direzione di Marcia:   
 Tipologia Tracciato Prog:



Coordinate:

**DATI CARATTERISTICI DELL'EDIFICIO**

Tipologia:   
 Numero dei piani:   
 Stato conservazione:   
 Orientamento:

**DOCUMENTAZIONE FOTOGRAFICA**



Infissi lato frontale:     Infissi lato sinistro\*:     Infissi lato destro\*:   
 Tipologia Infissi:     Stato di Conservazione:

**DESCRIZIONE AREA COMPRESA TRA TRACCIATO DI PROGETTO E RICETTORE**

Destinazione d'uso:

**DESCRIZIONE DI ALTRE SORGENTI DI RUMORE**

Ferrovie:     Strade:   
 Industrie:     Altro:

**NOTE**

\* Il punto di osservazione è considerato dall'infrastruttura verso il ricettore censito



**S.S. 260 "PICENTE"**  
**INNESTO S.S.80 IN LOCALITÀ CERMONE-CONFINE REGIONALE**  
**LAVORI DI ADEGUAMENTO PIANO ALTIMETRICO DELLA SEDE STRADALE**  
**Lotto "3" - da San Pelino a Marana di Montereale - Progetto Esecutivo -**  
**SCHEDE DI CENSIMENTO DEI RICETTORI**

**CODICE RICETTORE**      **R-006**

**LOCALIZZAZIONE DELL'EDIFICIO**

Regione:   
 Comune:   
 Progressiva infrastruttura:   
 Distanza infrastruttura:   
 Fascia Dpr. 142/04:   
 Lato Direzione di Marcia:   
 Tipologia Tracciato Prog:



Coordinate:

**DATI CARATTERISTICI DELL'EDIFICIO**

Tipologia:   
 Numero dei piani:   
 Stato conservazione:   
 Orientamento:

**DOCUMENTAZIONE FOTOGRAFICA**



Infissi lato frontale	<input type="text" value="13"/>	Infissi lato sinistro*	<input type="text" value="0"/>	Infissi lato destro*	<input type="text" value="0"/>
Tipologia Infissi	<input type="text" value="PVC"/>	Stato di Conservazione	<input type="text" value="Buono"/>		

**DESCRIZIONE AREA COMPRESA TRA TRACCIATO DI PROGETTO E RICETTORE**

Destinazione d'uso:

**DESCRIZIONE DI ALTRE SORGENTI DI RUMORE**

Ferrovie:   
 Industrie:   
 Strade:   
 Altro:

**NOTE**

\* Il punto di osservazione è considerato dall'infrastruttura verso il ricettore censito

**CODICE RICETTORE**      **R-007**

**LOCALIZZAZIONE DELL'EDIFICIO**

Regione:   
 Comune:   
 Progressiva infrastruttura:   
 Distanza infrastruttura:   
 Fascia Dpr. 142/04:   
 Lato Direzione di Marcia:   
 Tipologia Tracciato Prog:



Coordinate:

**DATI CARATTERISTICI DELL'EDIFICIO**

Tipologia	Residenziale e assimilabili
Numero dei piani	4
Stato conservazione	Buono
Orientamento	Obliquo

**DOCUMENTAZIONE FOTOGRAFICA**



Infissi lato frontale	<input type="text"/>	Infissi lato sinistro*	<input type="text"/>	Infissi lato destro*	<input type="text"/>
Tipologia Infissi	<input type="text" value="-"/>	Stato di Conservazione	<input type="text"/>		

**DESCRIZIONE AREA COMPRESA TRA TRACCIATO DI PROGETTO E RICETTORE**

Destinazione d'uso:

**DESCRIZIONE DI ALTRE SORGENTI DI RUMORE**

Ferrovie:       Strade:   
 Industrie:       Altro:

**NOTE**

\* Il punto di osservazione è considerato dall'infrastruttura verso il ricettore censito





**S.S. 260 "PICENTE"**  
**INNESTO S.S.80 IN LOCALITÀ CERMONE-CONFINE REGIONALE**  
**LAVORI DI ADEGUAMENTO PIANO ALTIMETRICO DELLA SEDE STRADALE**  
**Lotto "3" - da San Pelino a Marana di Montereale - Progetto Esecutivo -**  
**SCHEDE DI CENSIMENTO DEI RICETTORI**

**CODICE RICETTORE**      **R-008**

**LOCALIZZAZIONE DELL'EDIFICIO**

Regione:   
 Comune:   
 Progressiva infrastruttura:   
 Distanza infrastruttura:   
 Fascia Dpr. 142/04:   
 Lato Direzione di Marcia:   
 Tipologia Tracciato Prog:



Coordinate:

**DATI CARATTERISTICI DELL'EDIFICIO**

Tipologia	Residenziale e assimilabili
Numero dei piani	4
Stato conservazione	Buono
Orientamento	Obliquo

**DOCUMENTAZIONE FOTOGRAFICA**



Infissi lato frontale	<input type="text"/>	Infissi lato sinistro*	<input type="text"/>	Infissi lato destro*	<input type="text"/>
Tipologia Infissi	<input type="text" value="-"/>	Stato di Conservazione	<input type="text"/>		

**DESCRIZIONE AREA COMPRESA TRA TRACCIATO DI PROGETTO E RICETTORE**

Destinazione d'uso:

**DESCRIZIONE DI ALTRE SORGENTI DI RUMORE**

Ferrovie:       Strade:   
 Industrie:       Altro:

**NOTE**

\* Il punto di osservazione è considerato dall'infrastruttura verso il ricettore censito

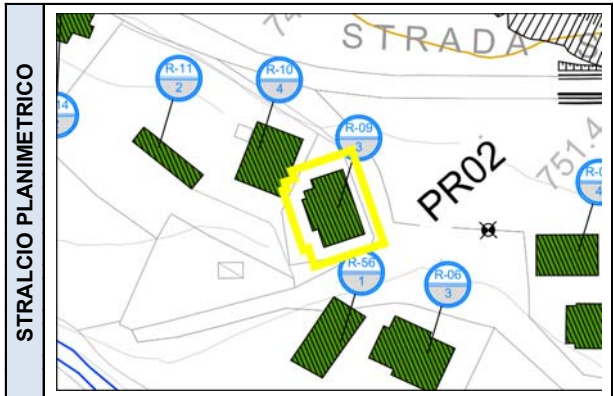


**S.S. 260 "PICENTE"**  
**INNESTO S.S.80 IN LOCALITÀ CERMONE-CONFINE REGIONALE**  
**LAVORI DI ADEGUAMENTO PIANO ALTIMETRICO DELLA SEDE STRADALE**  
**Lotto "3" - da San Pelino a Marana di Montereale - Progetto Esecutivo -**  
**SCHEDE DI CENSIMENTO DEI RICETTORI**

**CODICE RICETTORE**      **R-009**

**LOCALIZZAZIONE DELL'EDIFICIO**

Regione:   
 Comune:   
 Progressiva infrastruttura:   
 Distanza infrastruttura:   
 Fascia Dpr. 142/04:   
 Lato Direzione di Marcia:   
 Tipologia Tracciato Prog:



Coordinate:

**DATI CARATTERISTICI DELL'EDIFICIO**

Tipologia:   
 Numero dei piani:   
 Stato conservazione:   
 Orientamento:

DOCUMENTAZIONE FOTOGRAFICA



Infissi lato frontale:     Infissi lato sinistro\*:     Infissi lato destro\*:

Tipologia Infissi:     Stato di Conservazione:

**DESCRIZIONE AREA COMPRESA TRA TRACCIATO DI PROGETTO E RICETTORE**

Destinazione d'uso:

**DESCRIZIONE DI ALTRE SORGENTI DI RUMORE**

Ferrovie:     Strade:   
 Industrie:     Altro:

**NOTE**

\* Il punto di osservazione è considerato dall'infrastruttura verso il ricettore censito



**S.S. 260 "PICENTE"**  
**INNESTO S.S.80 IN LOCALITÀ CERMONE-CONFINE REGIONALE**  
**LAVORI DI ADEGUAMENTO PIANO ALTIMETRICO DELLA SEDE STRADALE**  
**Lotto "3" - da San Pelino a Marana di Montereale - Progetto Esecutivo -**  
**SCHEDE DI CENSIMENTO DEI RICETTORI**

**CODICE RICETTORE**      **R-010**

**LOCALIZZAZIONE DELL'EDIFICIO**

Regione:   
 Comune:   
 Progressiva infrastruttura:   
 Distanza infrastruttura:   
 Fascia Dpr. 142/04:   
 Lato Direzione di Marcia:   
 Tipologia Tracciato Prog:



Coordinate:

**DATI CARATTERISTICI DELL'EDIFICIO**

Tipologia:   
 Numero dei piani:   
 Stato conservazione:   
 Orientamento:

DOCUMENTAZIONE FOTOGRAFICA



Infissi lato frontale:       Infissi lato sinistro\*:       Infissi lato destro\*:   
 Tipologia Infissi:       Stato di Conservazione:

**DESCRIZIONE AREA COMPRESA TRA TRACCIATO DI PROGETTO E RICETTORE**

Destinazione d'uso:

**DESCRIZIONE DI ALTRE SORGENTI DI RUMORE**

Ferrovie:       Strade:   
 Industrie:       Altro:

**NOTE**

\* Il punto di osservazione è considerato dall'infrastruttura verso il ricettore censito



**S.S. 260 "PICENTE"**  
**INNESTO S.S.80 IN LOCALITÀ CERMONE-CONFINE REGIONALE**  
**LAVORI DI ADEGUAMENTO PIANO ALTIMETRICO DELLA SEDE STRADALE**  
**Lotto "3" - da San Pelino a Marana di Montereale - Progetto Esecutivo -**  
**SCHEDE DI CENSIMENTO DEI RICETTORI**

**CODICE RICETTORE**      **R-011**

**LOCALIZZAZIONE DELL'EDIFICIO**

Regione:   
 Comune:   
 Progressiva infrastruttura:   
 Distanza infrastruttura:   
 Fascia Dpr. 142/04:   
 Lato Direzione di Marcia:   
 Tipologia Tracciato Prog:



Coordinate:

**DATI CARATTERISTICI DELL'EDIFICIO**

Tipologia:   
 Numero dei piani:   
 Stato conservazione:   
 Orientamento:

DOCUMENTAZIONE FOTOGRAFICA



Infissi lato frontale:       Infissi lato sinistro\*:       Infissi lato destro\*:   
 Tipologia Infissi:       Stato di Conservazione:

**DESCRIZIONE AREA COMPRESA TRA TRACCIATO DI PROGETTO E RICETTORE**

Destinazione d'uso:

**DESCRIZIONE DI ALTRE SORGENTI DI RUMORE**

Ferrovie:       Strade:   
 Industrie:       Altro:

**NOTE**

\* Il punto di osservazione è considerato dall'infrastruttura verso il ricettore censito



**S.S. 260 "PICENTE"**  
**INNESTO S.S.80 IN LOCALITÀ CERMONE-CONFINE REGIONALE**  
**LAVORI DI ADEGUAMENTO PIANO ALTIMETRICO DELLA SEDE STRADALE**  
**Lotto "3" - da San Pelino a Marana di Montereale - Progetto Esecutivo -**  
**SCHEDE DI CENSIMENTO DEI RICETTORI**

**CODICE RICETTORE**      **R-012**

**LOCALIZZAZIONE DELL'EDIFICIO**

Regione:   
 Comune:   
 Progressiva infrastruttura:   
 Distanza infrastruttura:   
 Fascia Dpr. 142/04:   
 Lato Direzione di Marcia:   
 Tipologia Tracciato Prog:



Coordinate:

**DATI CARATTERISTICI DELL'EDIFICIO**

Tipologia	Residenziale e assimilabili
Numero dei piani	3
Stato conservazione	Medio
Orientamento	Obliquo

**DOCUMENTAZIONE FOTOGRAFICA**



Infissi lato frontale		Infissi lato sinistro*		Infissi lato destro*	
-----------------------	--	------------------------	--	----------------------	--

Tipologia Infissi:       Stato di Conservazione:

**DESCRIZIONE AREA COMPRESA TRA TRACCIATO DI PROGETTO E RICETTORE**

Destinazione d'uso:

**DESCRIZIONE DI ALTRE SORGENTI DI RUMORE**

Ferrovie:       Strade:   
 Industrie:       Altro:

**NOTE**

\* Il punto di osservazione è considerato dall'infrastruttura verso il ricettore censito



**S.S. 260 "PICENTE"**  
**INNESTO S.S.80 IN LOCALITÀ CERMONE-CONFINE REGIONALE**  
**LAVORI DI ADEGUAMENTO PIANO ALTIMETRICO DELLA SEDE STRADALE**  
**Lotto "3" - da San Pelino a Marana di Montereale - Progetto Esecutivo -**  
**SCHEDE DI CENSIMENTO DEI RICETTORI**

**CODICE RICETTORE**      **R-013**

**LOCALIZZAZIONE DELL'EDIFICIO**

Regione:   
 Comune:   
 Progressiva infrastruttura:   
 Distanza infrastruttura:   
 Fascia Dpr. 142/04:   
 Lato Direzione di Marcia:   
 Tipologia Tracciato Prog:



Coordinate:

**DATI CARATTERISTICI DELL'EDIFICIO**

Tipologia:   
 Numero dei piani:   
 Stato conservazione:   
 Orientamento:

**DOCUMENTAZIONE FOTOGRAFICA**



Infissi lato frontale:       Infissi lato sinistro\*:       Infissi lato destro\*:   
 Tipologia Infissi:       Stato di Conservazione:

**DESCRIZIONE AREA COMPRESA TRA TRACCIATO DI PROGETTO E RICETTORE**

Destinazione d'uso:

**DESCRIZIONE DI ALTRE SORGENTI DI RUMORE**

Ferrovie:       Strade:   
 Industrie:       Altro:

**NOTE**

\* Il punto di osservazione è considerato dall'infrastruttura verso il ricettore censito



**S.S. 260 "PICENTE"**  
**INNESTO S.S.80 IN LOCALITÀ CERMONE-CONFINE REGIONALE**  
**LAVORI DI ADEGUAMENTO PIANO ALTIMETRICO DELLA SEDE STRADALE**  
**Lotto "3" - da San Pelino a Marana di Montereale - Progetto Esecutivo -**  
**SCHEDE DI CENSIMENTO DEI RICETTORI**

**CODICE RICETTORE**      **R-014**

**LOCALIZZAZIONE DELL'EDIFICIO**

Regione:   
 Comune:   
 Progressiva infrastruttura:   
 Distanza infrastruttura:   
 Fascia Dpr. 142/04:   
 Lato Direzione di Marcia:   
 Tipologia Tracciato Prog:



Coordinate:

**DATI CARATTERISTICI DELL'EDIFICIO**

Tipologia:   
 Numero dei piani:   
 Stato conservazione:   
 Orientamento:

**DOCUMENTAZIONE FOTOGRAFICA**



Infissi lato frontale:       Infissi lato sinistro\*:       Infissi lato destro\*:

Tipologia Infissi:       Stato di Conservazione:

**DESCRIZIONE AREA COMPRESA TRA TRACCIATO DI PROGETTO E RICETTORE**

Destinazione d'uso:

**DESCRIZIONE DI ALTRE SORGENTI DI RUMORE**

Ferrovie:       Strade:   
 Industrie:       Altro:

**NOTE**

\* Il punto di osservazione è considerato dall'infrastruttura verso il ricettore censito

**CODICE RICETTORE**      **R-015**

**LOCALIZZAZIONE DELL'EDIFICIO**

Regione:   
 Comune:   
 Progressiva infrastruttura:   
 Distanza infrastruttura:   
 Fascia Dpr. 142/04:   
 Lato Direzione di Marcia:   
 Tipologia Tracciato Prog:



Coordinate:

**DATI CARATTERISTICI DELL'EDIFICIO**

Tipologia:   
 Numero dei piani:   
 Stato conservazione:   
 Orientamento:

DOCUMENTAZIONE FOTOGRAFICA



Infissi lato frontale:       Infissi lato sinistro\*:       Infissi lato destro\*:   
 Tipologia Infissi:       Stato di Conservazione:

**DESCRIZIONE AREA COMPRESA TRA TRACCIATO DI PROGETTO E RICETTORE**

Destinazione d'uso:

**DESCRIZIONE DI ALTRE SORGENTI DI RUMORE**

Ferrovie:       Strade:   
 Industrie:       Altro:

**NOTE**

\* Il punto di osservazione è considerato dall'infrastruttura verso il ricettore censito





**S.S. 260 "PICENTE"**  
**INNESTO S.S.80 IN LOCALITÀ CERMONE-CONFINE REGIONALE**  
**LAVORI DI ADEGUAMENTO PIANO ALTIMETRICO DELLA SEDE STRADALE**  
**Lotto "3" - da San Pelino a Marana di Montereale - Progetto Esecutivo -**  
**SCHEDE DI CENSIMENTO DEI RICETTORI**

**CODICE RICETTORE**      **R-016**

**LOCALIZZAZIONE DELL'EDIFICIO**

Regione:   
 Comune:   
 Progressiva infrastruttura:   
 Distanza infrastruttura:   
 Fascia Dpr. 142/04:   
 Lato Direzione di Marcia:   
 Tipologia Tracciato Prog:



Coordinate:

**DATI CARATTERISTICI DELL'EDIFICIO**

Tipologia:   
 Numero dei piani:   
 Stato conservazione:   
 Orientamento:

**DOCUMENTAZIONE FOTOGRAFICA**



Infissi lato frontale:       Infissi lato sinistro\*:       Infissi lato destro\*:   
 Tipologia Infissi:       Stato di Conservazione:

**DESCRIZIONE AREA COMPRESA TRA TRACCIATO DI PROGETTO E RICETTORE**

Destinazione d'uso:

**DESCRIZIONE DI ALTRE SORGENTI DI RUMORE**

Ferrovie:       Strade:   
 Industrie:       Altro:

**NOTE**

\* Il punto di osservazione è considerato dall'infrastruttura verso il ricettore censito



**S.S. 260 "PICENTE"**  
**INNESTO S.S.80 IN LOCALITÀ CERMONE-CONFINE REGIONALE**  
**LAVORI DI ADEGUAMENTO PIANO ALTIMETRICO DELLA SEDE STRADALE**  
**Lotto "3" - da San Pelino a Marana di Montereale - Progetto Esecutivo -**  
**SCHEDE DI CENSIMENTO DEI RICETTORI**

**CODICE RICETTORE**      **R-017**

**LOCALIZZAZIONE DELL'EDIFICIO**

Regione:   
 Comune:   
 Progressiva infrastruttura:   
 Distanza infrastruttura:   
 Fascia Dpr. 142/04:   
 Lato Direzione di Marcia:   
 Tipologia Tracciato Prog:



Coordinate:

**DATI CARATTERISTICI DELL'EDIFICIO**

Tipologia:   
 Numero dei piani:   
 Stato conservazione:   
 Orientamento:

**DOCUMENTAZIONE FOTOGRAFICA**



Infissi lato frontale:       Infissi lato sinistro\*:       Infissi lato destro\*:   
 Tipologia Infissi:       Stato di Conservazione:

**DESCRIZIONE AREA COMPRESA TRA TRACCIATO DI PROGETTO E RICETTORE**

Destinazione d'uso:

**DESCRIZIONE DI ALTRE SORGENTI DI RUMORE**

Ferrovie:       Strade:   
 Industrie:       Altro:

**NOTE**

\* Il punto di osservazione è considerato dall'infrastruttura verso il ricettore censito



**S.S. 260 "PICENTE"**  
**INNESTO S.S.80 IN LOCALITÀ CERMONE-CONFINE REGIONALE**  
**LAVORI DI ADEGUAMENTO PIANO ALTIMETRICO DELLA SEDE STRADALE**  
**Lotto "3" - da San Pelino a Marana di Montereale - Progetto Esecutivo -**  
**SCHEDE DI CENSIMENTO DEI RICETTORI**

**CODICE RICETTORE**      **R-018**

**LOCALIZZAZIONE DELL'EDIFICIO**

Regione:   
 Comune:   
 Progressiva infrastruttura:   
 Distanza infrastruttura:   
 Fascia Dpr. 142/04:   
 Lato Direzione di Marcia:   
 Tipologia Tracciato Prog:



Coordinate:

**DATI CARATTERISTICI DELL'EDIFICIO**

Tipologia:   
 Numero dei piani:   
 Stato conservazione:   
 Orientamento:

**DOCUMENTAZIONE FOTOGRAFICA**



Infissi lato frontale:       Infissi lato sinistro\*:       Infissi lato destro\*:   
 Tipologia Infissi:       Stato di Conservazione:

**DESCRIZIONE AREA COMPRESA TRA TRACCIATO DI PROGETTO E RICETTORE**

Destinazione d'uso:

**DESCRIZIONE DI ALTRE SORGENTI DI RUMORE**

Ferrovie:       Strade:   
 Industrie:       Altro:

**NOTE**

\* Il punto di osservazione è considerato dall'infrastruttura verso il ricettore censito



**S.S. 260 "PICENTE"**  
**INNESTO S.S.80 IN LOCALITÀ CERMONE-CONFINE REGIONALE**  
**LAVORI DI ADEGUAMENTO PIANO ALTIMETRICO DELLA SEDE STRADALE**  
**Lotto "3" - da San Pelino a Marana di Montereale - Progetto Esecutivo -**  
**SCHEDE DI CENSIMENTO DEI RICETTORI**

**CODICE RICETTORE**      **R-019**

**LOCALIZZAZIONE DELL'EDIFICIO**

Regione:   
 Comune:   
 Progressiva infrastruttura:   
 Distanza infrastruttura:   
 Fascia Dpr. 142/04:   
 Lato Direzione di Marcia:   
 Tipologia Tracciato Prog:



Coordinate:

**DATI CARATTERISTICI DELL'EDIFICIO**

Tipologia:   
 Numero dei piani:   
 Stato conservazione:   
 Orientamento:

**DOCUMENTAZIONE FOTOGRAFICA**



Infissi lato frontale:       Infissi lato sinistro\*:       Infissi lato destro\*:

Tipologia Infissi:       Stato di Conservazione:

**DESCRIZIONE AREA COMPRESA TRA TRACCIATO DI PROGETTO E RICETTORE**

Destinazione d'uso:

**DESCRIZIONE DI ALTRE SORGENTI DI RUMORE**

Ferrovie:       Strade:   
 Industrie:       Altro:

**NOTE**

\* Il punto di osservazione è considerato dall'infrastruttura verso il ricettore censito



**S.S. 260 "PICENTE"**  
**INNESTO S.S.80 IN LOCALITÀ CERMONE-CONFINE REGIONALE**  
**LAVORI DI ADEGUAMENTO PIANO ALTIMETRICO DELLA SEDE STRADALE**  
**Lotto "3" - da San Pelino a Marana di Montereale - Progetto Esecutivo -**  
**SCHEDE DI CENSIMENTO DEI RICETTORI**

**CODICE RICETTORE**      **R-020**

**LOCALIZZAZIONE DELL'EDIFICIO**

Regione:   
 Comune:   
 Progressiva infrastruttura:   
 Distanza infrastruttura:   
 Fascia Dpr. 142/04:   
 Lato Direzione di Marcia:   
 Tipologia Tracciato Prog:



Coordinate:

**DATI CARATTERISTICI DELL'EDIFICIO**

Tipologia:   
 Numero dei piani:   
 Stato conservazione:   
 Orientamento:

**DOCUMENTAZIONE FOTOGRAFICA**



Infissi lato frontale:       Infissi lato sinistro\*:       Infissi lato destro\*:   
 Tipologia Infissi:       Stato di Conservazione:

**DESCRIZIONE AREA COMPRESA TRA TRACCIATO DI PROGETTO E RICETTORE**

Destinazione d'uso:

**DESCRIZIONE DI ALTRE SORGENTI DI RUMORE**

Ferrovie:       Strade:   
 Industrie:       Altro:

**NOTE**

\* Il punto di osservazione è considerato dall'infrastruttura verso il ricettore censito



**S.S. 260 "PICENTE"**  
**INNESTO S.S.80 IN LOCALITÀ CERMONE-CONFINE REGIONALE**  
**LAVORI DI ADEGUAMENTO PIANO ALTIMETRICO DELLA SEDE STRADALE**  
**Lotto "3" - da San Pelino a Marana di Montereale - Progetto Esecutivo -**  
**SCHEDE DI CENSIMENTO DEI RICETTORI**

**CODICE RICETTORE**      **R-021**

**LOCALIZZAZIONE DELL'EDIFICIO**

Regione:   
 Comune:   
 Progressiva infrastruttura:   
 Distanza infrastruttura:   
 Fascia Dpr. 142/04:   
 Lato Direzione di Marcia:   
 Tipologia Tracciato Prog:



Coordinate:

**DATI CARATTERISTICI DELL'EDIFICIO**

Tipologia:   
 Numero dei piani:   
 Stato conservazione:   
 Orientamento:



Infissi lato frontale	<input type="text"/>	Infissi lato sinistro*	<input type="text"/>	Infissi lato destro*	<input type="text"/>
Tipologia Infissi	<input type="text" value="Misto"/>	Stato di Conservazione	<input type="text" value="Cattivo"/>		

**DESCRIZIONE AREA COMPRESA TRA TRACCIATO DI PROGETTO E RICETTORE**

Destinazione d'uso:

**DESCRIZIONE DI ALTRE SORGENTI DI RUMORE**

Ferrovie:   
 Industrie:   
 Strade:   
 Altro:

**NOTE**

\* Il punto di osservazione è considerato dall'infrastruttura verso il ricettore censito



**S.S. 260 "PICENTE"**  
**INNESTO S.S.80 IN LOCALITÀ CERMONE-CONFINE REGIONALE**  
**LAVORI DI ADEGUAMENTO PIANO ALTIMETRICO DELLA SEDE STRADALE**  
**Lotto "3" - da San Pelino a Marana di Montereale - Progetto Esecutivo -**  
**SCHEDE DI CENSIMENTO DEI RICETTORI**

**CODICE RICETTORE**      **R-022**

**LOCALIZZAZIONE DELL'EDIFICIO**

Regione:   
 Comune:   
 Progressiva infrastruttura:   
 Distanza infrastruttura:   
 Fascia Dpr. 142/04:   
 Lato Direzione di Marcia:   
 Tipologia Tracciato Prog:



Coordinate:

**DATI CARATTERISTICI DELL'EDIFICIO**

Tipologia:   
 Numero dei piani:   
 Stato conservazione:   
 Orientamento:

**DOCUMENTAZIONE FOTOGRAFICA**



Infissi lato frontale	<input type="text"/>	Infissi lato sinistro*	<input type="text"/>	Infissi lato destro*	<input type="text"/>
Tipologia Infissi	<input type="text" value="Misto"/>	Stato di Conservazione	<input type="text" value="Buono"/>		

**DESCRIZIONE AREA COMPRESA TRA TRACCIATO DI PROGETTO E RICETTORE**

Destinazione d'uso:

**DESCRIZIONE DI ALTRE SORGENTI DI RUMORE**

Ferrovie:       Strade:   
 Industrie:       Altro:

**NOTE**

\* Il punto di osservazione è considerato dall'infrastruttura verso il ricettore censito



**S.S. 260 "PICENTE"**  
**INNESTO S.S.80 IN LOCALITÀ CERMONE-CONFINE REGIONALE**  
**LAVORI DI ADEGUAMENTO PIANO ALTIMETRICO DELLA SEDE STRADALE**  
**Lotto "3" - da San Pelino a Marana di Montereale - Progetto Esecutivo -**  
**SCHEDE DI CENSIMENTO DEI RICETTORI**

**CODICE RICETTORE**      **R-023**

**LOCALIZZAZIONE DELL'EDIFICIO**

Regione:   
 Comune:   
 Progressiva infrastruttura:   
 Distanza infrastruttura:   
 Fascia Dpr. 142/04:   
 Lato Direzione di Marcia:   
 Tipologia Tracciato Prog:



Coordinate:

**DATI CARATTERISTICI DELL'EDIFICIO**

Tipologia:   
 Numero dei piani:   
 Stato conservazione:   
 Orientamento:

**DOCUMENTAZIONE FOTOGRAFICA**



Infissi lato frontale:       Infissi lato sinistro\*:       Infissi lato destro\*:   
 Tipologia Infissi:       Stato di Conservazione:

**DESCRIZIONE AREA COMPRESA TRA TRACCIATO DI PROGETTO E RICETTORE**

Destinazione d'uso:

**DESCRIZIONE DI ALTRE SORGENTI DI RUMORE**

Ferrovie:       Strade:   
 Industrie:       Altro:

**NOTE**

\* Il punto di osservazione è considerato dall'infrastruttura verso il ricettore censito





**S.S. 260 "PICENTE"**  
**INNESTO S.S.80 IN LOCALITÀ CERMONE-CONFINE REGIONALE**  
**LAVORI DI ADEGUAMENTO PIANO ALTIMETRICO DELLA SEDE STRADALE**  
**Lotto "3" - da San Pelino a Marana di Montereale - Progetto Esecutivo -**  
**SCHEDE DI CENSIMENTO DEI RICETTORI**

**CODICE RICETTORE**      **R-024**

**LOCALIZZAZIONE DELL'EDIFICIO**

Regione:   
 Comune:   
 Progressiva infrastruttura:   
 Distanza infrastruttura:   
 Fascia Dpr. 142/04:   
 Lato Direzione di Marcia:   
 Tipologia Tracciato Prog:



Coordinate:

**DATI CARATTERISTICI DELL'EDIFICIO**

Tipologia:   
 Numero dei piani:   
 Stato conservazione:   
 Orientamento:

**DOCUMENTAZIONE FOTOGRAFICA**



Infissi lato frontale	<input type="text"/>	Infissi lato sinistro*	<input type="text"/>	Infissi lato destro*	<input type="text"/>
Tipologia Infissi	<input type="text" value="Misto"/>	Stato di Conservazione	<input type="text" value="Buono"/>		

**DESCRIZIONE AREA COMPRESA TRA TRACCIATO DI PROGETTO E RICETTORE**

Destinazione d'uso:

**DESCRIZIONE DI ALTRE SORGENTI DI RUMORE**

Ferrovie:   
 Industrie:   
 Strade:   
 Altro:

**NOTE**

\* Il punto di osservazione è considerato dall'infrastruttura verso il ricettore censito



**S.S. 260 "PICENTE"**  
**INNESTO S.S.80 IN LOCALITÀ CERMONE-CONFINE REGIONALE**  
**LAVORI DI ADEGUAMENTO PIANO ALTIMETRICO DELLA SEDE STRADALE**  
**Lotto "3" - da San Pelino a Marana di Montereale - Progetto Esecutivo -**  
**SCHEDE DI CENSIMENTO DEI RICETTORI**

**CODICE RICETTORE**      **R-025**

**LOCALIZZAZIONE DELL'EDIFICIO**

Regione:   
 Comune:   
 Progressiva infrastruttura:   
 Distanza infrastruttura:   
 Fascia Dpr. 142/04:   
 Lato Direzione di Marcia:   
 Tipologia Tracciato Prog:



Coordinate:

**DATI CARATTERISTICI DELL'EDIFICIO**

Tipologia:   
 Numero dei piani:   
 Stato conservazione:   
 Orientamento:

**DOCUMENTAZIONE FOTOGRAFICA**



Infissi lato frontale	<input type="text"/>	Infissi lato sinistro*	<input type="text"/>	Infissi lato destro*	<input type="text"/>
Tipologia Infissi	<input type="text" value="-"/>	Stato di Conservazione	<input type="text"/>		

**DESCRIZIONE AREA COMPRESA TRA TRACCIATO DI PROGETTO E RICETTORE**

Destinazione d'uso:

**DESCRIZIONE DI ALTRE SORGENTI DI RUMORE**

Ferrovie:       Strade:   
 Industrie:       Altro:

**NOTE**

\* Il punto di osservazione è considerato dall'infrastruttura verso il ricettore censito



**S.S. 260 "PICENTE"**  
**INNESTO S.S.80 IN LOCALITÀ CERMONE-CONFINE REGIONALE**  
**LAVORI DI ADEGUAMENTO PIANO ALTIMETRICO DELLA SEDE STRADALE**  
**Lotto "3" - da San Pelino a Marana di Montereale - Progetto Esecutivo -**  
**SCHEDE DI CENSIMENTO DEI RICETTORI**

**CODICE RICETTORE**      **R-026**

**LOCALIZZAZIONE DELL'EDIFICIO**

Regione:   
 Comune:   
 Progressiva infrastruttura:   
 Distanza infrastruttura:   
 Fascia Dpr. 142/04:   
 Lato Direzione di Marcia:   
 Tipologia Tracciato Prog:



Coordinate:

**DATI CARATTERISTICI DELL'EDIFICIO**

Tipologia:   
 Numero dei piani:   
 Stato conservazione:   
 Orientamento:

**DOCUMENTAZIONE FOTOGRAFICA**



Infissi lato frontale	<input type="text"/>	Infissi lato sinistro*	<input type="text"/>	Infissi lato destro*	<input type="text"/>
Tipologia Infissi	<input type="text" value="Misto"/>	Stato di Conservazione	<input type="text" value="Buono"/>		

**DESCRIZIONE AREA COMPRESA TRA TRACCIATO DI PROGETTO E RICETTORE**

Destinazione d'uso:

**DESCRIZIONE DI ALTRE SORGENTI DI RUMORE**

Ferrovie:   
 Industrie:   
 Strade:   
 Altro:

**NOTE**

\* Il punto di osservazione è considerato dall'infrastruttura verso il ricettore censito



**S.S. 260 "PICENTE"**  
**INNESTO S.S.80 IN LOCALITÀ CERMONE-CONFINE REGIONALE**  
**LAVORI DI ADEGUAMENTO PIANO ALTIMETRICO DELLA SEDE STRADALE**  
**Lotto "3" - da San Pelino a Marana di Montereale - Progetto Esecutivo -**  
**SCHEDE DI CENSIMENTO DEI RICETTORI**

**CODICE RICETTORE**      **R-027**

**LOCALIZZAZIONE DELL'EDIFICIO**

Regione:   
 Comune:   
 Progressiva infrastruttura:   
 Distanza infrastruttura:   
 Fascia Dpr. 142/04:   
 Lato Direzione di Marcia:   
 Tipologia Tracciato Prog:



Coordinate:

**DATI CARATTERISTICI DELL'EDIFICIO**

Tipologia:   
 Numero dei piani:   
 Stato conservazione:   
 Orientamento:

DOCUMENTAZIONE FOTOGRAFICA



Infissi lato frontale	<input type="text"/>	Infissi lato sinistro*	<input type="text"/>	Infissi lato destro*	<input type="text"/>
Tipologia Infissi	<input type="text" value="Misto"/>	Stato di Conservazione	<input type="text" value="Medio"/>		

**DESCRIZIONE AREA COMPRESA TRA TRACCIATO DI PROGETTO E RICETTORE**

Destinazione d'uso:

**DESCRIZIONE DI ALTRE SORGENTI DI RUMORE**

Ferrovie:   
 Industrie:   
 Strade:   
 Altro:

**NOTE**

\* Il punto di osservazione è considerato dall'infrastruttura verso il ricettore censito



S.S. 260 "PICENTE"  
INNESTO S.S.80 IN LOCALITÀ CERMONE-CONFINE REGIONALE  
LAVORI DI ADEGUAMENTO PIANO ALTIMETRICO DELLA SEDE STRADALE  
Lotto "3" - da San Pelino a Marana di Montereale - Progetto Esecutivo -  
SCHEDE DI CENSIMENTO DEI RICETTORI

**CODICE RICETTORE** R-028

**LOCALIZZAZIONE DELL'EDIFICIO**

Regione: Abruzzo  
Comune: Cagnano Amiterno  
Progressiva infrastruttura: 0+450  
Distanza infrastruttura: 77 m  
Fascia Dpr. 142/04: Fascia A  
Lato Direzione di Marcia: Sud  
Tipologia Tracciato Prog: Galleria artificiale



Coordinate: X=2377303 Y=4703184

**DATI CARATTERISTICI DELL'EDIFICIO**

Tipologia: Altro (utilizzo saltuario)  
Numero dei piani: 1  
Stato conservazione:  
Orientamento: Parallelo

DOCUMENTAZIONE FOTOGRAFICA

Infissi lato frontale:      Infissi lato sinistro\*      Infissi lato destro\*

Tipologia Infissi:      Stato di Conservazione:

**DESCRIZIONE AREA COMPRESA TRA TRACCIATO DI PROGETTO E RICETTORE**

Destinazione d'uso: Arborea - arbustiva

**DESCRIZIONE DI ALTRE SORGENTI DI RUMORE**

Ferrovie:       Strade:   
Industrie:       Altro:

NOTE

\* Il punto di osservazione è considerato dall'infrastruttura verso il ricettore censito



**S.S. 260 "PICENTE"**  
**INNESTO S.S.80 IN LOCALITÀ CERMONE-CONFINE REGIONALE**  
**LAVORI DI ADEGUAMENTO PIANO ALTIMETRICO DELLA SEDE STRADALE**  
**Lotto "3" - da San Pelino a Marana di Montereale - Progetto Esecutivo -**  
**SCHEDE DI CENSIMENTO DEI RICETTORI**

**CODICE RICETTORE**      **R-029**

**LOCALIZZAZIONE DELL'EDIFICIO**

Regione:   
 Comune:   
 Progressiva infrastruttura:   
 Distanza infrastruttura:   
 Fascia Dpr. 142/04:   
 Lato Direzione di Marcia:   
 Tipologia Tracciato Prog:



Coordinate:

**DATI CARATTERISTICI DELL'EDIFICIO**

Tipologia:   
 Numero dei piani:   
 Stato conservazione:   
 Orientamento:

DOCUMENTAZIONE FOTOGRAFICA



Infissi lato frontale:       Infissi lato sinistro\*:       Infissi lato destro\*:

Tipologia Infissi:       Stato di Conservazione:

**DESCRIZIONE AREA COMPRESA TRA TRACCIATO DI PROGETTO E RICETTORE**

Destinazione d'uso:

**DESCRIZIONE DI ALTRE SORGENTI DI RUMORE**

Ferrovie:       Strade:   
 Industrie:       Altro:

**NOTE**

\* Il punto di osservazione è considerato dall'infrastruttura verso il ricettore censito



**S.S. 260 "PICENTE"**  
**INNESTO S.S.80 IN LOCALITÀ CERMONE-CONFINE REGIONALE**  
**LAVORI DI ADEGUAMENTO PIANO ALTIMETRICO DELLA SEDE STRADALE**  
**Lotto "3" - da San Pelino a Marana di Montereale - Progetto Esecutivo -**  
**SCHEDE DI CENSIMENTO DEI RICETTORI**

**CODICE RICETTORE**      **R-030**

**LOCALIZZAZIONE DELL'EDIFICIO**

Regione:   
 Comune:   
 Progressiva infrastruttura:   
 Distanza infrastruttura:   
 Fascia Dpr. 142/04:   
 Lato Direzione di Marcia:   
 Tipologia Tracciato Prog:



Coordinate:

**DATI CARATTERISTICI DELL'EDIFICIO**

Tipologia:   
 Numero dei piani:   
 Stato conservazione:   
 Orientamento:

**DOCUMENTAZIONE FOTOGRAFICA**



Infissi lato frontale:       Infissi lato sinistro\*:       Infissi lato destro\*:   
 Tipologia Infissi:       Stato di Conservazione:

**DESCRIZIONE AREA COMPRESA TRA TRACCIATO DI PROGETTO E RICETTORE**

Destinazione d'uso:

**DESCRIZIONE DI ALTRE SORGENTI DI RUMORE**

Ferrovie:       Strade:   
 Industrie:       Altro:

**NOTE**

\* Il punto di osservazione è considerato dall'infrastruttura verso il ricettore censito



**S.S. 260 "PICENTE"**  
**INNESTO S.S.80 IN LOCALITÀ CERMONE-CONFINE REGIONALE**  
**LAVORI DI ADEGUAMENTO PIANO ALTIMETRICO DELLA SEDE STRADALE**  
**Lotto "3" - da San Pelino a Marana di Montereale - Progetto Esecutivo -**  
**SCHEDE DI CENSIMENTO DEI RICETTORI**

**CODICE RICETTORE**      **R-031**

**LOCALIZZAZIONE DELL'EDIFICIO**

Regione:   
 Comune:   
 Progressiva infrastruttura:   
 Distanza infrastruttura:   
 Fascia Dpr. 142/04:   
 Lato Direzione di Marcia:   
 Tipologia Tracciato Prog:



Coordinate:

**DATI CARATTERISTICI DELL'EDIFICIO**

Tipologia:   
 Numero dei piani:   
 Stato conservazione:   
 Orientamento:

DOCUMENTAZIONE FOTOGRAFICA



Infissi lato frontale	<input type="text"/>	Infissi lato sinistro*	<input type="text"/>	Infissi lato destro*	<input type="text"/>
Tipologia Infissi	<input type="text" value="Misto"/>	Stato di Conservazione	<input type="text" value="Medio"/>		

**DESCRIZIONE AREA COMPRESA TRA TRACCIATO DI PROGETTO E RICETTORE**

Destinazione d'uso:

**DESCRIZIONE DI ALTRE SORGENTI DI RUMORE**

Ferrovie:       Strade:   
 Industrie:       Altro:

**NOTE**

\* Il punto di osservazione è considerato dall'infrastruttura verso il ricettore censito





**S.S. 260 "PICENTE"**  
**INNESTO S.S.80 IN LOCALITÀ CERMONE-CONFINE REGIONALE**  
**LAVORI DI ADEGUAMENTO PIANO ALTIMETRICO DELLA SEDE STRADALE**  
**Lotto "3" - da San Pelino a Marana di Montereale - Progetto Esecutivo -**  
**SCHEDE DI CENSIMENTO DEI RICETTORI**

**CODICE RICETTORE**      **R-032**

**LOCALIZZAZIONE DELL'EDIFICIO**

Regione:   
 Comune:   
 Progressiva infrastruttura:   
 Distanza infrastruttura:   
 Fascia Dpr. 142/04:   
 Lato Direzione di Marcia:   
 Tipologia Tracciato Prog:



Coordinate:

**DATI CARATTERISTICI DELL'EDIFICIO**

Tipologia:   
 Numero dei piani:   
 Stato conservazione:   
 Orientamento:

**DOCUMENTAZIONE FOTOGRAFICA**



Infissi lato frontale	<input type="text"/>	Infissi lato sinistro*	<input type="text"/>	Infissi lato destro*	<input type="text"/>
Tipologia Infissi	<input type="text"/>	Stato di Conservazione	<input type="text"/>		

**DESCRIZIONE AREA COMPRESA TRA TRACCIATO DI PROGETTO E RICETTORE**

Destinazione d'uso:

**DESCRIZIONE DI ALTRE SORGENTI DI RUMORE**

Ferrovie:       Strade:   
 Industrie:       Altro:

**NOTE**

\* Il punto di osservazione è considerato dall'infrastruttura verso il ricettore censito



**S.S. 260 "PICENTE"**  
**INNESTO S.S.80 IN LOCALITÀ CERMONE-CONFINE REGIONALE**  
**LAVORI DI ADEGUAMENTO PIANO ALTIMETRICO DELLA SEDE STRADALE**  
**Lotto "3" - da San Pelino a Marana di Montereale - Progetto Esecutivo -**  
**SCHEDE DI CENSIMENTO DEI RICETTORI**

**CODICE RICETTORE**      **R-033**

**LOCALIZZAZIONE DELL'EDIFICIO**

Regione:   
 Comune:   
 Progressiva infrastruttura:   
 Distanza infrastruttura:   
 Fascia Dpr. 142/04:   
 Lato Direzione di Marcia:   
 Tipologia Tracciato Prog:



Coordinate:

**DATI CARATTERISTICI DELL'EDIFICIO**

Tipologia:   
 Numero dei piani:   
 Stato conservazione:   
 Orientamento:

**DOCUMENTAZIONE FOTOGRAFICA**



Infissi lato frontale	<input type="text"/>	Infissi lato sinistro*	<input type="text"/>	Infissi lato destro*	<input type="text"/>
Tipologia Infissi	<input type="text" value="Misto"/>	Stato di Conservazione	<input type="text" value="Buono"/>		

**DESCRIZIONE AREA COMPRESA TRA TRACCIATO DI PROGETTO E RICETTORE**

Destinazione d'uso:

**DESCRIZIONE DI ALTRE SORGENTI DI RUMORE**

Ferrovie:   
 Industrie:   
 Strade:   
 Altro:

**NOTE**

\* Il punto di osservazione è considerato dall'infrastruttura verso il ricettore censito



**S.S. 260 "PICENTE"**  
**INNESTO S.S.80 IN LOCALITÀ CERMONE-CONFINE REGIONALE**  
**LAVORI DI ADEGUAMENTO PIANO ALTIMETRICO DELLA SEDE STRADALE**  
**Lotto "3" - da San Pelino a Marana di Montereale - Progetto Esecutivo -**  
**SCHEDE DI CENSIMENTO DEI RICETTORI**

**CODICE RICETTORE**      **R-034**

**LOCALIZZAZIONE DELL'EDIFICIO**

Regione:   
 Comune:   
 Progressiva infrastruttura:   
 Distanza infrastruttura:   
 Fascia Dpr. 142/04:   
 Lato Direzione di Marcia:   
 Tipologia Tracciato Prog:



Coordinate:

**DATI CARATTERISTICI DELL'EDIFICIO**

Tipologia	Residenziale e assimilabili
Numero dei piani	2
Stato conservazione	Medio
Orientamento	Obliquo

**DOCUMENTAZIONE FOTOGRAFICA**



Infissi lato frontale	<input type="text"/>	Infissi lato sinistro*	<input type="text"/>	Infissi lato destro*	<input type="text"/>
Tipologia Infissi	<input type="text" value="Misto"/>	Stato di Conservazione	<input type="text" value="Medio"/>		

**DESCRIZIONE AREA COMPRESA TRA TRACCIATO DI PROGETTO E RICETTORE**

Destinazione d'uso:

**DESCRIZIONE DI ALTRE SORGENTI DI RUMORE**

Ferrovie:       Strade:   
 Industrie:       Altro:

**NOTE**

\* Il punto di osservazione è considerato dall'infrastruttura verso il ricettore censito

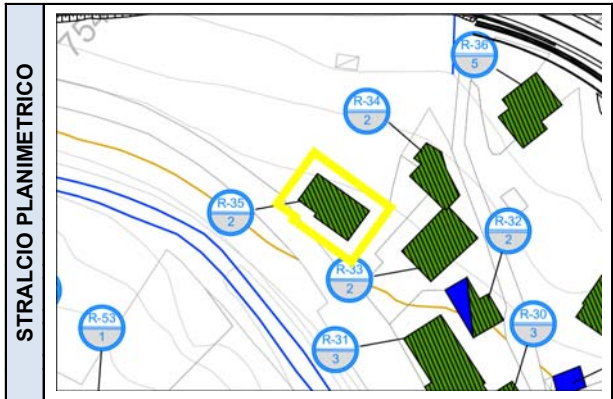


**S.S. 260 "PICENTE"**  
**INNESTO S.S.80 IN LOCALITÀ CERMONE-CONFINE REGIONALE**  
**LAVORI DI ADEGUAMENTO PIANO ALTIMETRICO DELLA SEDE STRADALE**  
**Lotto "3" - da San Pelino a Marana di Montereale - Progetto Esecutivo -**  
**SCHEDE DI CENSIMENTO DEI RICETTORI**

**CODICE RICETTORE**      **R-035**

**LOCALIZZAZIONE DELL'EDIFICIO**

Regione:   
 Comune:   
 Progressiva infrastruttura:   
 Distanza infrastruttura:   
 Fascia Dpr. 142/04:   
 Lato Direzione di Marcia:   
 Tipologia Tracciato Prog:



Coordinate:

**DATI CARATTERISTICI DELL'EDIFICIO**

Tipologia:   
 Numero dei piani:   
 Stato conservazione:   
 Orientamento:

**DOCUMENTAZIONE FOTOGRAFICA**



Infissi lato frontale	<input type="text"/>	Infissi lato sinistro*	<input type="text"/>	Infissi lato destro*	<input type="text"/>
Tipologia Infissi	<input type="text" value="Misto"/>	Stato di Conservazione	<input type="text" value="Buono"/>		

**DESCRIZIONE AREA COMPRESA TRA TRACCIATO DI PROGETTO E RICETTORE**

Destinazione d'uso:

**DESCRIZIONE DI ALTRE SORGENTI DI RUMORE**

Ferrovie:       Strade:   
 Industrie:       Altro:

**NOTE**

\* Il punto di osservazione è considerato dall'infrastruttura verso il ricettore censito

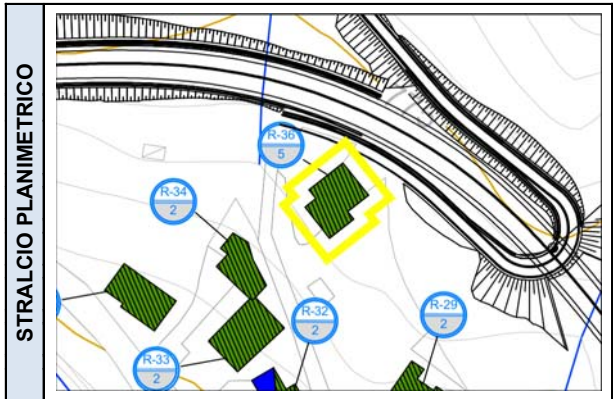


**S.S. 260 "PICENTE"**  
**INNESTO S.S.80 IN LOCALITÀ CERMONE-CONFINE REGIONALE**  
**LAVORI DI ADEGUAMENTO PIANO ALTIMETRICO DELLA SEDE STRADALE**  
**Lotto "3" - da San Pelino a Marana di Montereale - Progetto Esecutivo -**  
**SCHEDE DI CENSIMENTO DEI RICETTORI**

**CODICE RICETTORE**      **R-036**

**LOCALIZZAZIONE DELL'EDIFICIO**

Regione:   
 Comune:   
 Progressiva infrastruttura:   
 Distanza infrastruttura:   
 Fascia Dpr. 142/04:   
 Lato Direzione di Marcia:   
 Tipologia Tracciato Prog:



Coordinate:

**DATI CARATTERISTICI DELL'EDIFICIO**

Tipologia:   
 Numero dei piani:   
 Stato conservazione:   
 Orientamento:

**DOCUMENTAZIONE FOTOGRAFICA**



Infissi lato frontale	<input type="text"/>	Infissi lato sinistro*	<input type="text"/>	Infissi lato destro*	<input type="text" value="9"/>
Tipologia Infissi	<input type="text" value="Misto"/>	Stato di Conservazione	<input type="text" value="Buono"/>		

**DESCRIZIONE AREA COMPRESA TRA TRACCIATO DI PROGETTO E RICETTORE**

Destinazione d'uso:

**DESCRIZIONE DI ALTRE SORGENTI DI RUMORE**

Ferrovie:       Strade:   
 Industrie:       Altro:

**NOTE**

\* Il punto di osservazione è considerato dall'infrastruttura verso il ricettore censito



**S.S. 260 "PICENTE"**  
**INNESTO S.S.80 IN LOCALITÀ CERMONE-CONFINE REGIONALE**  
**LAVORI DI ADEGUAMENTO PIANO ALTIMETRICO DELLA SEDE STRADALE**  
**Lotto "3" - da San Pelino a Marana di Montereale - Progetto Esecutivo -**  
**SCHEDE DI CENSIMENTO DEI RICETTORI**

**CODICE RICETTORE**      **R-037**

**LOCALIZZAZIONE DELL'EDIFICIO**

Regione:   
 Comune:   
 Progressiva infrastruttura:   
 Distanza infrastruttura:   
 Fascia Dpr. 142/04:   
 Lato Direzione di Marcia:   
 Tipologia Tracciato Prog:



Coordinate:

**DATI CARATTERISTICI DELL'EDIFICIO**

Tipologia:   
 Numero dei piani:   
 Stato conservazione:   
 Orientamento:

**DOCUMENTAZIONE FOTOGRAFICA**



Infissi lato frontale:       Infissi lato sinistro\*:       Infissi lato destro\*:   
 Tipologia Infissi:       Stato di Conservazione:

**DESCRIZIONE AREA COMPRESA TRA TRACCIATO DI PROGETTO E RICETTORE**

Destinazione d'uso:

**DESCRIZIONE DI ALTRE SORGENTI DI RUMORE**

Ferrovie:       Strade:   
 Industrie:       Altro:

**NOTE**

\* Il punto di osservazione è considerato dall'infrastruttura verso il ricettore censito



**S.S. 260 "PICENTE"**  
**INNESTO S.S.80 IN LOCALITÀ CERMONE-CONFINE REGIONALE**  
**LAVORI DI ADEGUAMENTO PIANO ALTIMETRICO DELLA SEDE STRADALE**  
**Lotto "3" - da San Pelino a Marana di Montereale - Progetto Esecutivo -**  
**SCHEDE DI CENSIMENTO DEI RICETTORI**

**CODICE RICETTORE**      **R-038**

**LOCALIZZAZIONE DELL'EDIFICIO**

Regione:   
 Comune:   
 Progressiva infrastruttura:   
 Distanza infrastruttura:   
 Fascia Dpr. 142/04:   
 Lato Direzione di Marcia:   
 Tipologia Tracciato Prog:



Coordinate:

**DATI CARATTERISTICI DELL'EDIFICIO**

Tipologia:   
 Numero dei piani:   
 Stato conservazione:   
 Orientamento:

**DOCUMENTAZIONE FOTOGRAFICA**



Infissi lato frontale:       Infissi lato sinistro\*:       Infissi lato destro\*:   
 Tipologia Infissi:       Stato di Conservazione:

**DESCRIZIONE AREA COMPRESA TRA TRACCIATO DI PROGETTO E RICETTORE**

Destinazione d'uso:

**DESCRIZIONE DI ALTRE SORGENTI DI RUMORE**

Ferrovie:       Strade:   
 Industrie:       Altro:

**NOTE**

\* Il punto di osservazione è considerato dall'infrastruttura verso il ricettore censito



**S.S. 260 "PICENTE"**  
**INNESTO S.S.80 IN LOCALITÀ CERMONE-CONFINE REGIONALE**  
**LAVORI DI ADEGUAMENTO PIANO ALTIMETRICO DELLA SEDE STRADALE**  
**Lotto "3" - da San Pelino a Marana di Montereale - Progetto Esecutivo -**  
**SCHEDE DI CENSIMENTO DEI RICETTORI**

**CODICE RICETTORE**      **R-039**

**LOCALIZZAZIONE DELL'EDIFICIO**

Regione:   
 Comune:   
 Progressiva infrastruttura:   
 Distanza infrastruttura:   
 Fascia Dpr. 142/04:   
 Lato Direzione di Marcia:   
 Tipologia Tracciato Prog:



Coordinate:

**DATI CARATTERISTICI DELL'EDIFICIO**

Tipologia:   
 Numero dei piani:   
 Stato conservazione:   
 Orientamento:

**DOCUMENTAZIONE FOTOGRAFICA**



Infissi lato frontale:       Infissi lato sinistro\*:       Infissi lato destro\*:   
 Tipologia Infissi:       Stato di Conservazione:

**DESCRIZIONE AREA COMPRESA TRA TRACCIATO DI PROGETTO E RICETTORE**

Destinazione d'uso:

**DESCRIZIONE DI ALTRE SORGENTI DI RUMORE**

Ferrovie:       Strade:   
 Industrie:       Altro:

**NOTE**

\* Il punto di osservazione è considerato dall'infrastruttura verso il ricettore censito





**S.S. 260 "PICENTE"**  
**INNESTO S.S.80 IN LOCALITÀ CERMONE-CONFINE REGIONALE**  
**LAVORI DI ADEGUAMENTO PIANO ALTIMETRICO DELLA SEDE STRADALE**  
**Lotto "3" - da San Pelino a Marana di Montereale - Progetto Esecutivo -**  
**SCHEDE DI CENSIMENTO DEI RICETTORI**

**CODICE RICETTORE**      **R-040**

**LOCALIZZAZIONE DELL'EDIFICIO**

Regione:   
 Comune:   
 Progressiva infrastruttura:   
 Distanza infrastruttura:   
 Fascia Dpr. 142/04:   
 Lato Direzione di Marcia:   
 Tipologia Tracciato Prog:



Coordinate:

**DATI CARATTERISTICI DELL'EDIFICIO**

Tipologia:   
 Numero dei piani:   
 Stato conservazione:   
 Orientamento:

DOCUMENTAZIONE FOTOGRAFICA



Infissi lato frontale:       Infissi lato sinistro\*:       Infissi lato destro\*:

Tipologia Infissi:       Stato di Conservazione:

**DESCRIZIONE AREA COMPRESA TRA TRACCIATO DI PROGETTO E RICETTORE**

Destinazione d'uso:

**DESCRIZIONE DI ALTRE SORGENTI DI RUMORE**

Ferrovie:       Strade:   
 Industrie:       Altro:

**NOTE**

\* Il punto di osservazione è considerato dall'infrastruttura verso il ricettore censito



**S.S. 260 "PICENTE"**  
**INNESTO S.S.80 IN LOCALITÀ CERMONE-CONFINE REGIONALE**  
**LAVORI DI ADEGUAMENTO PIANO ALTIMETRICO DELLA SEDE STRADALE**  
**Lotto "3" - da San Pelino a Marana di Montereale - Progetto Esecutivo -**  
**SCHEDE DI CENSIMENTO DEI RICETTORI**

**CODICE RICETTORE**      **R-041**

**LOCALIZZAZIONE DELL'EDIFICIO**

Regione:   
 Comune:   
 Progressiva infrastruttura:   
 Distanza infrastruttura:   
 Fascia Dpr. 142/04:   
 Lato Direzione di Marcia:   
 Tipologia Tracciato Prog:



Coordinate:

**DATI CARATTERISTICI DELL'EDIFICIO**

Tipologia:   
 Numero dei piani:   
 Stato conservazione:   
 Orientamento:

**DOCUMENTAZIONE FOTOGRAFICA**



Infissi lato frontale:       Infissi lato sinistro\*:       Infissi lato destro\*:   
 Tipologia Infissi:       Stato di Conservazione:

**DESCRIZIONE AREA COMPRESA TRA TRACCIATO DI PROGETTO E RICETTORE**

Destinazione d'uso:

**DESCRIZIONE DI ALTRE SORGENTI DI RUMORE**

Ferrovie:       Strade:   
 Industrie:       Altro:

**NOTE**

\* Il punto di osservazione è considerato dall'infrastruttura verso il ricettore censito



**S.S. 260 "PICENTE"**  
**INNESTO S.S.80 IN LOCALITÀ CERMONE-CONFINE REGIONALE**  
**LAVORI DI ADEGUAMENTO PIANO ALTIMETRICO DELLA SEDE STRADALE**  
**Lotto "3" - da San Pelino a Marana di Montereale - Progetto Esecutivo -**  
**SCHEDE DI CENSIMENTO DEI RICETTORI**

**CODICE RICETTORE**      **R-042**

**LOCALIZZAZIONE DELL'EDIFICIO**

Regione:   
 Comune:   
 Progressiva infrastruttura:   
 Distanza infrastruttura:   
 Fascia Dpr. 142/04:   
 Lato Direzione di Marcia:   
 Tipologia Tracciato Prog:



Coordinate:

**DATI CARATTERISTICI DELL'EDIFICIO**

Tipologia:   
 Numero dei piani:   
 Stato conservazione:   
 Orientamento:

**DOCUMENTAZIONE FOTOGRAFICA**



Infissi lato frontale:       Infissi lato sinistro\*:       Infissi lato destro\*:

Tipologia Infissi:       Stato di Conservazione:

**DESCRIZIONE AREA COMPRESA TRA TRACCIATO DI PROGETTO E RICETTORE**

Destinazione d'uso:

**DESCRIZIONE DI ALTRE SORGENTI DI RUMORE**

Ferrovie:       Strade:   
 Industrie:       Altro:

**NOTE**

\* Il punto di osservazione è considerato dall'infrastruttura verso il ricettore censito



**S.S. 260 "PICENTE"**  
**INNESTO S.S.80 IN LOCALITÀ CERMONE-CONFINE REGIONALE**  
**LAVORI DI ADEGUAMENTO PIANO ALTIMETRICO DELLA SEDE STRADALE**  
**Lotto "3" - da San Pelino a Marana di Montereale - Progetto Esecutivo -**  
**SCHEDE DI CENSIMENTO DEI RICETTORI**

**CODICE RICETTORE**      **R-043**

**LOCALIZZAZIONE DELL'EDIFICIO**

Regione:   
 Comune:   
 Progressiva infrastruttura:   
 Distanza infrastruttura:   
 Fascia Dpr. 142/04:   
 Lato Direzione di Marcia:   
 Tipologia Tracciato Prog:



Coordinate:

**DATI CARATTERISTICI DELL'EDIFICIO**

Tipologia:   
 Numero dei piani:   
 Stato conservazione:   
 Orientamento:

**DOCUMENTAZIONE FOTOGRAFICA**



Infissi lato frontale	<input type="text"/>	Infissi lato sinistro*	<input type="text"/>	Infissi lato destro*	<input type="text"/>
Tipologia Infissi	<input type="text" value="Misto"/>	Stato di Conservazione	<input type="text" value="Medio"/>		

**DESCRIZIONE AREA COMPRESA TRA TRACCIATO DI PROGETTO E RICETTORE**

Destinazione d'uso:

**DESCRIZIONE DI ALTRE SORGENTI DI RUMORE**

Ferrovie:   
 Industrie:   
 Strade:   
 Altro:

**NOTE**

\* Il punto di osservazione è considerato dall'infrastruttura verso il ricettore censito



**S.S. 260 "PICENTE"**  
**INNESTO S.S.80 IN LOCALITÀ CERMONE-CONFINE REGIONALE**  
**LAVORI DI ADEGUAMENTO PIANO ALTIMETRICO DELLA SEDE STRADALE**  
**Lotto "3" - da San Pelino a Marana di Montereale - Progetto Esecutivo -**  
**SCHEDE DI CENSIMENTO DEI RICETTORI**

**CODICE RICETTORE**      **R-044**

**LOCALIZZAZIONE DELL'EDIFICIO**

Regione:   
 Comune:   
 Progressiva infrastruttura:   
 Distanza infrastruttura:   
 Fascia Dpr. 142/04:   
 Lato Direzione di Marcia:   
 Tipologia Tracciato Prog:



Coordinate:

**DATI CARATTERISTICI DELL'EDIFICIO**

Tipologia:   
 Numero dei piani:   
 Stato conservazione:   
 Orientamento:

**DOCUMENTAZIONE FOTOGRAFICA**



Infissi lato frontale:       Infissi lato sinistro\*:       Infissi lato destro\*:   
 Tipologia Infissi:       Stato di Conservazione:

**DESCRIZIONE AREA COMPRESA TRA TRACCIATO DI PROGETTO E RICETTORE**

Destinazione d'uso:

**DESCRIZIONE DI ALTRE SORGENTI DI RUMORE**

Ferrovie:       Strade:   
 Industrie:       Altro:

**NOTE**

\* Il punto di osservazione è considerato dall'infrastruttura verso il ricettore censito



**S.S. 260 "PICENTE"**  
**INNESTO S.S.80 IN LOCALITÀ CERMONE-CONFINE REGIONALE**  
**LAVORI DI ADEGUAMENTO PIANO ALTIMETRICO DELLA SEDE STRADALE**  
**Lotto "3" - da San Pelino a Marana di Montereale - Progetto Esecutivo -**  
**SCHEDE DI CENSIMENTO DEI RICETTORI**

**CODICE RICETTORE**      **R-045**

**LOCALIZZAZIONE DELL'EDIFICIO**

Regione:   
 Comune:   
 Progressiva infrastruttura:   
 Distanza infrastruttura:   
 Fascia Dpr. 142/04:   
 Lato Direzione di Marcia:   
 Tipologia Tracciato Prog:



Coordinate:

**DATI CARATTERISTICI DELL'EDIFICIO**

Tipologia:   
 Numero dei piani:   
 Stato conservazione:   
 Orientamento:

**DOCUMENTAZIONE FOTOGRAFICA**



Infissi lato frontale:       Infissi lato sinistro\*:       Infissi lato destro\*:   
 Tipologia Infissi:       Stato di Conservazione:

**DESCRIZIONE AREA COMPRESA TRA TRACCIATO DI PROGETTO E RICETTORE**

Destinazione d'uso:

**DESCRIZIONE DI ALTRE SORGENTI DI RUMORE**

Ferrovie:       Strade:   
 Industrie:       Altro:

**NOTE**

\* Il punto di osservazione è considerato dall'infrastruttura verso il ricettore censito



**S.S. 260 "PICENTE"**  
**INNESTO S.S.80 IN LOCALITÀ CERMONE-CONFINE REGIONALE**  
**LAVORI DI ADEGUAMENTO PIANO ALTIMETRICO DELLA SEDE STRADALE**  
**Lotto "3" - da San Pelino a Marana di Montereale - Progetto Esecutivo -**  
**SCHEDE DI CENSIMENTO DEI RICETTORI**

**CODICE RICETTORE**      **R-046**

**LOCALIZZAZIONE DELL'EDIFICIO**

Regione:   
 Comune:   
 Progressiva infrastruttura:   
 Distanza infrastruttura:   
 Fascia Dpr. 142/04:   
 Lato Direzione di Marcia:   
 Tipologia Tracciato Prog:



Coordinate:

**DATI CARATTERISTICI DELL'EDIFICIO**

Tipologia:   
 Numero dei piani:   
 Stato conservazione:   
 Orientamento:

**DOCUMENTAZIONE FOTOGRAFICA**



Infissi lato frontale:       Infissi lato sinistro\*:       Infissi lato destro\*:   
 Tipologia Infissi:       Stato di Conservazione:

**DESCRIZIONE AREA COMPRESA TRA TRACCIATO DI PROGETTO E RICETTORE**

Destinazione d'uso:

**DESCRIZIONE DI ALTRE SORGENTI DI RUMORE**

Ferrovie:       Strade:   
 Industrie:       Altro:

**NOTE**

\* Il punto di osservazione è considerato dall'infrastruttura verso il ricettore censito



**S.S. 260 "PICENTE"**  
**INNESTO S.S.80 IN LOCALITÀ CERMONE-CONFINE REGIONALE**  
**LAVORI DI ADEGUAMENTO PIANO ALTIMETRICO DELLA SEDE STRADALE**  
**Lotto "3" - da San Pelino a Marana di Montereale - Progetto Esecutivo -**  
**SCHEDE DI CENSIMENTO DEI RICETTORI**

**CODICE RICETTORE**      **R-047**

**LOCALIZZAZIONE DELL'EDIFICIO**

Regione:   
 Comune:   
 Progressiva infrastruttura:   
 Distanza infrastruttura:   
 Fascia Dpr. 142/04:   
 Lato Direzione di Marcia:   
 Tipologia Tracciato Prog:



Coordinate:

**DATI CARATTERISTICI DELL'EDIFICIO**

Tipologia:   
 Numero dei piani:   
 Stato conservazione:   
 Orientamento:

**DOCUMENTAZIONE FOTOGRAFICA**



Infissi lato frontale	<input type="text" value="9"/>	Infissi lato sinistro*	<input type="text"/>	Infissi lato destro*	<input type="text"/>
Tipologia Infissi	<input type="text" value="Misto"/>	Stato di Conservazione	<input type="text" value="Medio"/>		

**DESCRIZIONE AREA COMPRESA TRA TRACCIATO DI PROGETTO E RICETTORE**

Destinazione d'uso:

**DESCRIZIONE DI ALTRE SORGENTI DI RUMORE**

Ferrovie:   
 Industrie:   
 Strade:   
 Altro:

**NOTE**

\* Il punto di osservazione è considerato dall'infrastruttura verso il ricettore censito





**S.S. 260 "PICENTE"**  
**INNESTO S.S.80 IN LOCALITÀ CERMONE-CONFINE REGIONALE**  
**LAVORI DI ADEGUAMENTO PIANO ALTIMETRICO DELLA SEDE STRADALE**  
**Lotto "3" - da San Pelino a Marana di Montereale - Progetto Esecutivo -**  
**SCHEDE DI CENSIMENTO DEI RICETTORI**

**CODICE RICETTORE**      **R-048**

**LOCALIZZAZIONE DELL'EDIFICIO**

Regione:   
 Comune:   
 Progressiva infrastruttura:   
 Distanza infrastruttura:   
 Fascia Dpr. 142/04:   
 Lato Direzione di Marcia:   
 Tipologia Tracciato Prog:



Coordinate:

**DATI CARATTERISTICI DELL'EDIFICIO**

Tipologia:   
 Numero dei piani:   
 Stato conservazione:   
 Orientamento:

**DOCUMENTAZIONE FOTOGRAFICA**



Infissi lato frontale:       Infissi lato sinistro\*:       Infissi lato destro\*:   
 Tipologia Infissi:       Stato di Conservazione:

**DESCRIZIONE AREA COMPRESA TRA TRACCIATO DI PROGETTO E RICETTORE**

Destinazione d'uso:

**DESCRIZIONE DI ALTRE SORGENTI DI RUMORE**

Ferrovie:       Strade:   
 Industrie:       Altro:

**NOTE**

\* Il punto di osservazione è considerato dall'infrastruttura verso il ricettore censito



**S.S. 260 "PICENTE"**  
**INNESTO S.S.80 IN LOCALITÀ CERMONE-CONFINE REGIONALE**  
**LAVORI DI ADEGUAMENTO PIANO ALTIMETRICO DELLA SEDE STRADALE**  
**Lotto "3" - da San Pelino a Marana di Montereale - Progetto Esecutivo -**  
**SCHEDE DI CENSIMENTO DEI RICETTORI**

**CODICE RICETTORE**      **R-049**

**LOCALIZZAZIONE DELL'EDIFICIO**

Regione:   
 Comune:   
 Progressiva infrastruttura:   
 Distanza infrastruttura:   
 Fascia Dpr. 142/04:   
 Lato Direzione di Marcia:   
 Tipologia Tracciato Prog:



Coordinate:

**DATI CARATTERISTICI DELL'EDIFICIO**

Tipologia:   
 Numero dei piani:   
 Stato conservazione:   
 Orientamento:

**DOCUMENTAZIONE FOTOGRAFICA**



Infissi lato frontale:       Infissi lato sinistro\*:       Infissi lato destro\*:   
 Tipologia Infissi:       Stato di Conservazione:

**DESCRIZIONE AREA COMPRESA TRA TRACCIATO DI PROGETTO E RICETTORE**

Destinazione d'uso:

**DESCRIZIONE DI ALTRE SORGENTI DI RUMORE**

Ferrovie:       Strade:   
 Industrie:       Altro:

**NOTE**

\* Il punto di osservazione è considerato dall'infrastruttura verso il ricettore censito



**S.S. 260 "PICENTE"**  
**INNESTO S.S.80 IN LOCALITÀ CERMONE-CONFINE REGIONALE**  
**LAVORI DI ADEGUAMENTO PIANO ALTIMETRICO DELLA SEDE STRADALE**  
**Lotto "3" - da San Pelino a Marana di Montereale - Progetto Esecutivo -**  
**SCHEDE DI CENSIMENTO DEI RICETTORI**

**CODICE RICETTORE**      **R-050**

**LOCALIZZAZIONE DELL'EDIFICIO**

Regione:   
 Comune:   
 Progressiva infrastruttura:   
 Distanza infrastruttura:   
 Fascia Dpr. 142/04:   
 Lato Direzione di Marcia:   
 Tipologia Tracciato Prog:



Coordinate:

**DATI CARATTERISTICI DELL'EDIFICIO**

Tipologia:   
 Numero dei piani:   
 Stato conservazione:   
 Orientamento:

**DOCUMENTAZIONE FOTOGRAFICA**



Infissi lato frontale:     Infissi lato sinistro\*:     Infissi lato destro\*:

Tipologia Infissi:     Stato di Conservazione:

**DESCRIZIONE AREA COMPRESA TRA TRACCIATO DI PROGETTO E RICETTORE**

Destinazione d'uso:

**DESCRIZIONE DI ALTRE SORGENTI DI RUMORE**

Ferrovie:     Strade:   
 Industrie:     Altro:

**NOTE**

\* Il punto di osservazione è considerato dall'infrastruttura verso il ricettore censito

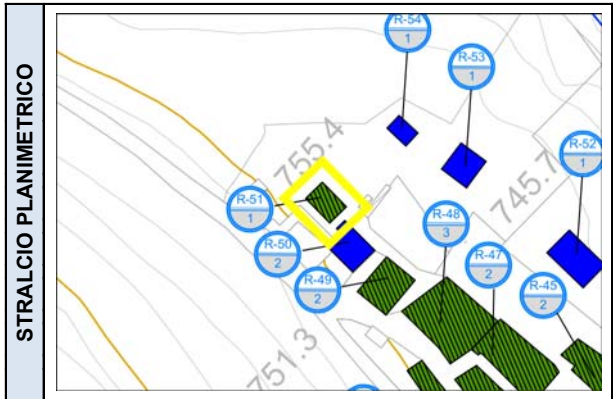


**S.S. 260 "PICENTE"**  
**INNESTO S.S.80 IN LOCALITÀ CERMONE-CONFINE REGIONALE**  
**LAVORI DI ADEGUAMENTO PIANO ALTIMETRICO DELLA SEDE STRADALE**  
**Lotto "3" - da San Pelino a Marana di Montereale - Progetto Esecutivo -**  
**SCHEDE DI CENSIMENTO DEI RICETTORI**

**CODICE RICETTORE**      **R-051**

**LOCALIZZAZIONE DELL'EDIFICIO**

Regione:   
 Comune:   
 Progressiva infrastruttura:   
 Distanza infrastruttura:   
 Fascia Dpr. 142/04:   
 Lato Direzione di Marcia:   
 Tipologia Tracciato Prog:



Coordinate:

**DATI CARATTERISTICI DELL'EDIFICIO**

Tipologia:   
 Numero dei piani:   
 Stato conservazione:   
 Orientamento:

**DOCUMENTAZIONE FOTOGRAFICA**



Infissi lato frontale	0	Infissi lato sinistro*	1	Infissi lato destro*	8
-----------------------	---	------------------------	---	----------------------	---

Tipologia Infissi:       Stato di Conservazione:

**DESCRIZIONE AREA COMPRESA TRA TRACCIATO DI PROGETTO E RICETTORE**

Destinazione d'uso:

**DESCRIZIONE DI ALTRE SORGENTI DI RUMORE**

Ferrovie:       Strade:   
 Industrie:       Altro:

**NOTE**

\* Il punto di osservazione è considerato dall'infrastruttura verso il ricettore censito



**S.S. 260 "PICENTE"**  
**INNESTO S.S.80 IN LOCALITÀ CERMONE-CONFINE REGIONALE**  
**LAVORI DI ADEGUAMENTO PIANO ALTIMETRICO DELLA SEDE STRADALE**  
**Lotto "3" - da San Pelino a Marana di Montereale - Progetto Esecutivo -**  
**SCHEDE DI CENSIMENTO DEI RICETTORI**

**CODICE RICETTORE**      **R-052**

**LOCALIZZAZIONE DELL'EDIFICIO**

Regione:   
 Comune:   
 Progressiva infrastruttura:   
 Distanza infrastruttura:   
 Fascia Dpr. 142/04:   
 Lato Direzione di Marcia:   
 Tipologia Tracciato Prog:



Coordinate:

**DATI CARATTERISTICI DELL'EDIFICIO**

Tipologia:   
 Numero dei piani:   
 Stato conservazione:   
 Orientamento:



Infissi lato frontale:     Infissi lato sinistro\*:     Infissi lato destro\*:

Tipologia Infissi:     Stato di Conservazione:

**DESCRIZIONE AREA COMPRESA TRA TRACCIATO DI PROGETTO E RICETTORE**

Destinazione d'uso:

**DESCRIZIONE DI ALTRE SORGENTI DI RUMORE**

Ferrovie:     Strade:   
 Industrie:     Altro:

**NOTE**

\* Il punto di osservazione è considerato dall'infrastruttura verso il ricettore censito



**S.S. 260 "PICENTE"**  
**INNESTO S.S.80 IN LOCALITÀ CERMONE-CONFINE REGIONALE**  
**LAVORI DI ADEGUAMENTO PIANO ALTIMETRICO DELLA SEDE STRADALE**  
**Lotto "3" - da San Pelino a Marana di Montereale - Progetto Esecutivo -**  
**SCHEDE DI CENSIMENTO DEI RICETTORI**

**CODICE RICETTORE**      **R-053**

**LOCALIZZAZIONE DELL'EDIFICIO**

Regione:   
 Comune:   
 Progressiva infrastruttura:   
 Distanza infrastruttura:   
 Fascia Dpr. 142/04:   
 Lato Direzione di Marcia:   
 Tipologia Tracciato Prog:




Coordinate:

**DATI CARATTERISTICI DELL'EDIFICIO**

Tipologia	Altro (utilizzo saltuario)
Numero dei piani	1
Stato conservazione	
Orientamento	Obliquo

**DOCUMENTAZIONE FOTOGRAFICA**



Infissi lato frontale	0	Infissi lato sinistro*	0	Infissi lato destro*	0
-----------------------	---	------------------------	---	----------------------	---

Tipologia Infissi       Stato di Conservazione

**DESCRIZIONE AREA COMPRESA TRA TRACCIATO DI PROGETTO E RICETTORE**

Destinazione d'uso

**DESCRIZIONE DI ALTRE SORGENTI DI RUMORE**

Ferrovie:       Strade:   
 Industrie:       Altro:

**NOTE**

\* Il punto di osservazione è considerato dall'infrastruttura verso il ricettore censito

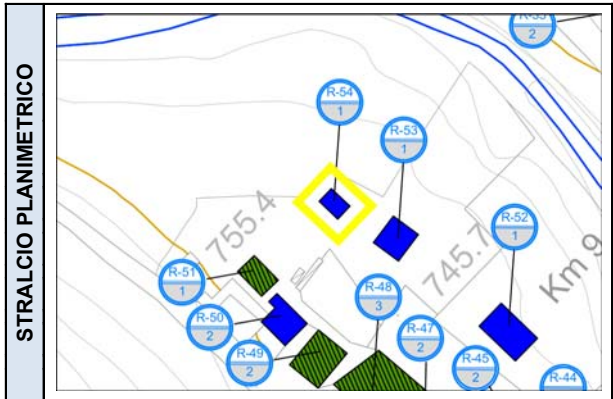


**S.S. 260 "PICENTE"**  
**INNESTO S.S.80 IN LOCALITÀ CERMONE-CONFINE REGIONALE**  
**LAVORI DI ADEGUAMENTO PIANO ALTIMETRICO DELLA SEDE STRADALE**  
**Lotto "3" - da San Pelino a Marana di Montereale - Progetto Esecutivo -**  
**SCHEDE DI CENSIMENTO DEI RICETTORI**

**CODICE RICETTORE**      **R-054**

**LOCALIZZAZIONE DELL'EDIFICIO**

Regione:   
 Comune:   
 Progressiva infrastruttura:   
 Distanza infrastruttura:   
 Fascia Dpr. 142/04:   
 Lato Direzione di Marcia:   
 Tipologia Tracciato Prog:




Coordinate:

**DATI CARATTERISTICI DELL'EDIFICIO**

Tipologia:   
 Numero dei piani:   
 Stato conservazione:   
 Orientamento:

**DOCUMENTAZIONE FOTOGRAFICA**



Infissi lato frontale:     Infissi lato sinistro\*:     Infissi lato destro\*:

Tipologia Infissi:     Stato di Conservazione:

**DESCRIZIONE AREA COMPRESA TRA TRACCIATO DI PROGETTO E RICETTORE**

Destinazione d'uso:

**DESCRIZIONE DI ALTRE SORGENTI DI RUMORE**

Ferrovie:     Strade:   
 Industrie:     Altro:

**NOTE**

\* Il punto di osservazione è considerato dall'infrastruttura verso il ricettore censito



**S.S. 260 "PICENTE"**  
**INNESTO S.S.80 IN LOCALITÀ CERMONE-CONFINE REGIONALE**  
**LAVORI DI ADEGUAMENTO PIANO ALTIMETRICO DELLA SEDE STRADALE**  
**Lotto "3" - da San Pelino a Marana di Montereale - Progetto Esecutivo -**  
**SCHEDE DI CENSIMENTO DEI RICETTORI**

**CODICE RICETTORE**      **R-055**

**LOCALIZZAZIONE DELL'EDIFICIO**

Regione:   
 Comune:   
 Progressiva infrastruttura:   
 Distanza infrastruttura:   
 Fascia Dpr. 142/04:   
 Lato Direzione di Marcia:   
 Tipologia Tracciato Prog:



Coordinate:

**DATI CARATTERISTICI DELL'EDIFICIO**

Tipologia:   
 Numero dei piani:   
 Stato conservazione:   
 Orientamento:

**DOCUMENTAZIONE FOTOGRAFICA**



Infissi lato frontale:     Infissi lato sinistro\*:     Infissi lato destro\*:

Tipologia Infissi:     Stato di Conservazione:

**DESCRIZIONE AREA COMPRESA TRA TRACCIATO DI PROGETTO E RICETTORE**

Destinazione d'uso:

**DESCRIZIONE DI ALTRE SORGENTI DI RUMORE**

Ferrovie:     Strade:   
 Industrie:     Altro:

**NOTE**

\* Il punto di osservazione è considerato dall'infrastruttura verso il ricettore censito





**S.S. 260 "PICENTE"**  
**INNESTO S.S.80 IN LOCALITÀ CERMONE-CONFINE REGIONALE**  
**LAVORI DI ADEGUAMENTO PIANO ALTIMETRICO DELLA SEDE STRADALE**  
**Lotto "3" - da San Pelino a Marana di Montereale - Progetto Esecutivo -**  
**SCHEDE DI CENSIMENTO DEI RICETTORI**

**CODICE RICETTORE**      **R-056**

**LOCALIZZAZIONE DELL'EDIFICIO**

Regione:   
 Comune:   
 Progressiva infrastruttura:   
 Distanza infrastruttura:   
 Fascia Dpr. 142/04:   
 Lato Direzione di Marcia:   
 Tipologia Tracciato Prog:



Coordinate:

**DATI CARATTERISTICI DELL'EDIFICIO**

Tipologia:   
 Numero dei piani:   
 Stato conservazione:   
 Orientamento:

**DOCUMENTAZIONE FOTOGRAFICA**



Infissi lato frontale:     Infissi lato sinistro\*:     Infissi lato destro\*:

Tipologia Infissi:     Stato di Conservazione:

**DESCRIZIONE AREA COMPRESA TRA TRACCIATO DI PROGETTO E RICETTORE**

Destinazione d'uso:

**DESCRIZIONE DI ALTRE SORGENTI DI RUMORE**

Ferrovie:     Strade:   
 Industrie:     Altro:

**NOTE**

\* Il punto di osservazione è considerato dall'infrastruttura verso il ricettore censito

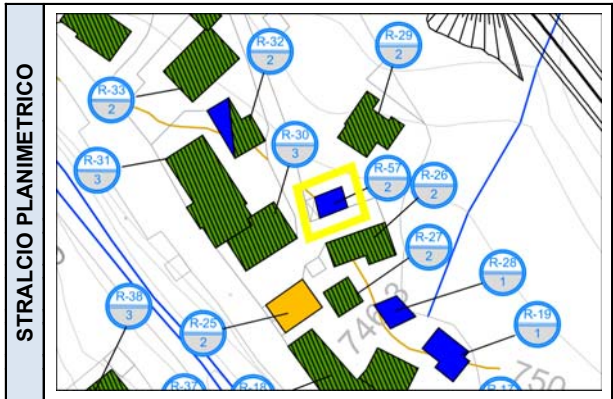


**S.S. 260 "PICENTE"**  
**INNESTO S.S.80 IN LOCALITÀ CERMONE-CONFINE REGIONALE**  
**LAVORI DI ADEGUAMENTO PIANO ALTIMETRICO DELLA SEDE STRADALE**  
**Lotto "3" - da San Pelino a Marana di Montereale - Progetto Esecutivo -**  
**SCHEDE DI CENSIMENTO DEI RICETTORI**

**CODICE RICETTORE**      **R-057**

**LOCALIZZAZIONE DELL'EDIFICIO**

Regione:   
 Comune:   
 Progressiva infrastruttura:   
 Distanza infrastruttura:   
 Fascia Dpr. 142/04:   
 Lato Direzione di Marcia:   
 Tipologia Tracciato Prog:



Coordinate:

**DATI CARATTERISTICI DELL'EDIFICIO**

Tipologia:   
 Numero dei piani:   
 Stato conservazione:   
 Orientamento:

**DOCUMENTAZIONE FOTOGRAFICA**



Infissi lato frontale:     Infissi lato sinistro\*:     Infissi lato destro\*:

Tipologia Infissi:     Stato di Conservazione:

**DESCRIZIONE AREA COMPRESA TRA TRACCIATO DI PROGETTO E RICETTORE**

Destinazione d'uso:

**DESCRIZIONE DI ALTRE SORGENTI DI RUMORE**

Ferrovie:     Strade:   
 Industrie:     Altro:

**NOTE**

\* Il punto di osservazione è considerato dall'infrastruttura verso il ricettore censito