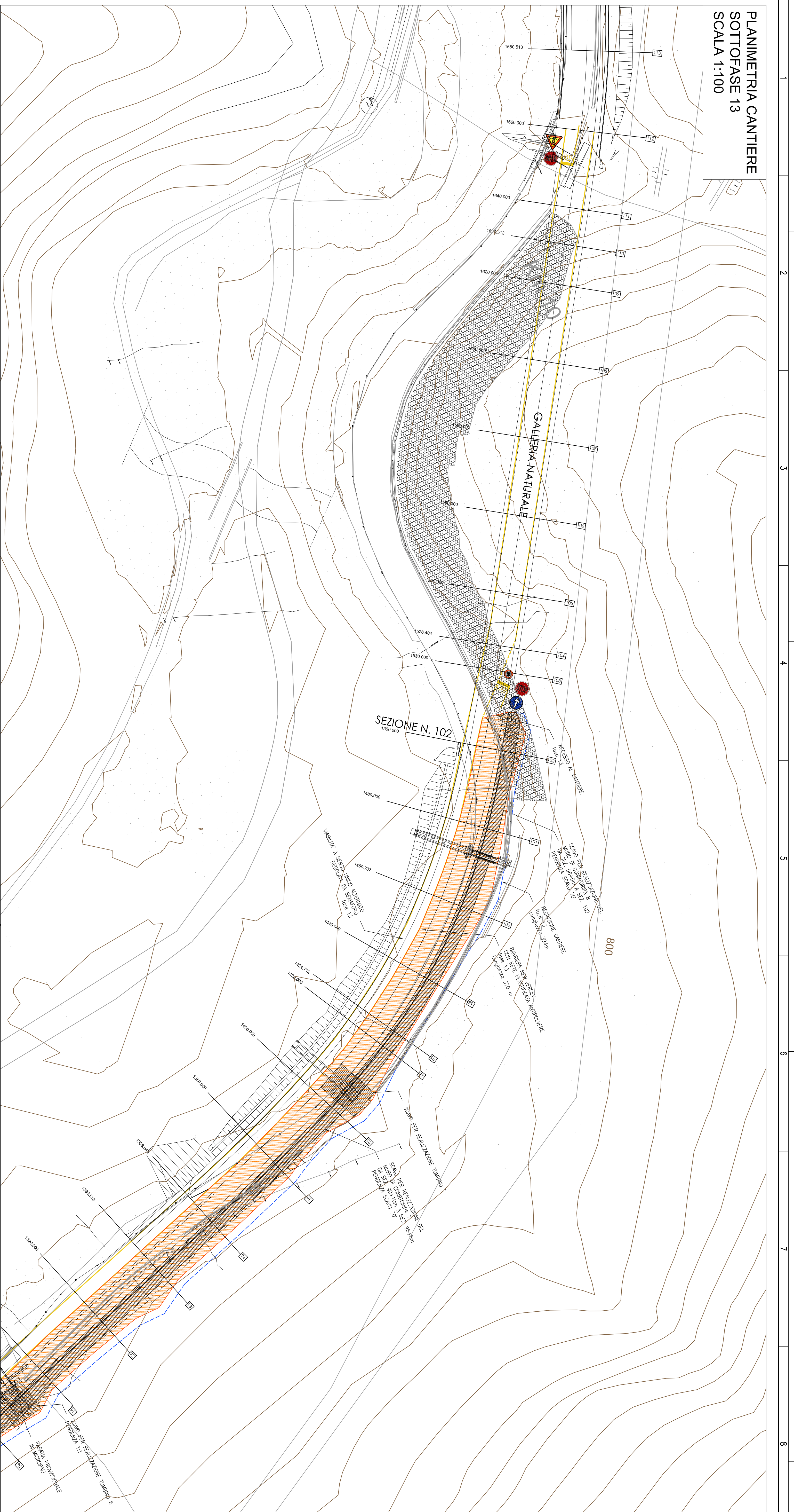
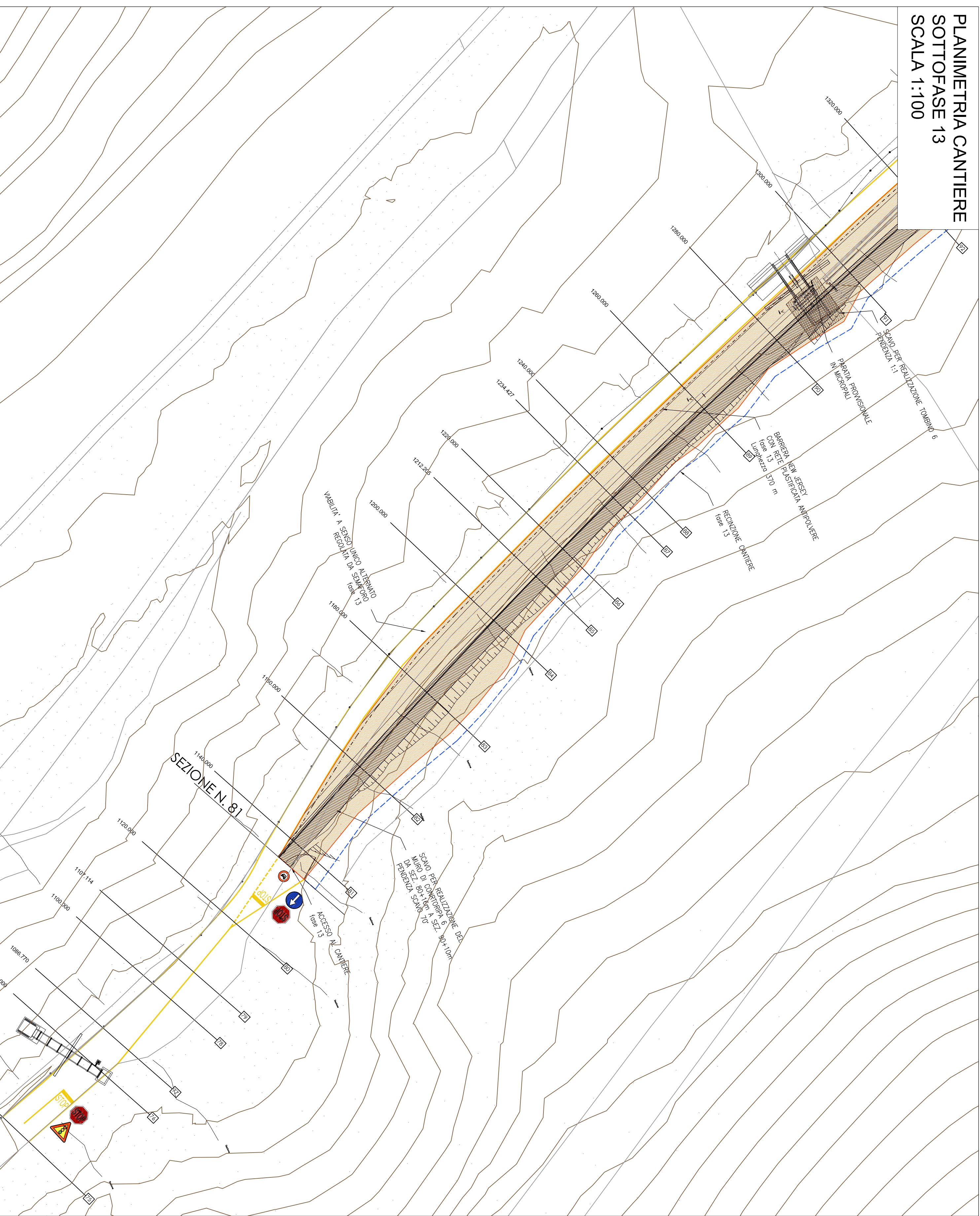


PLANIMETRIA CANTIERE  
SOTTOFASE 13  
SCALA 1:100

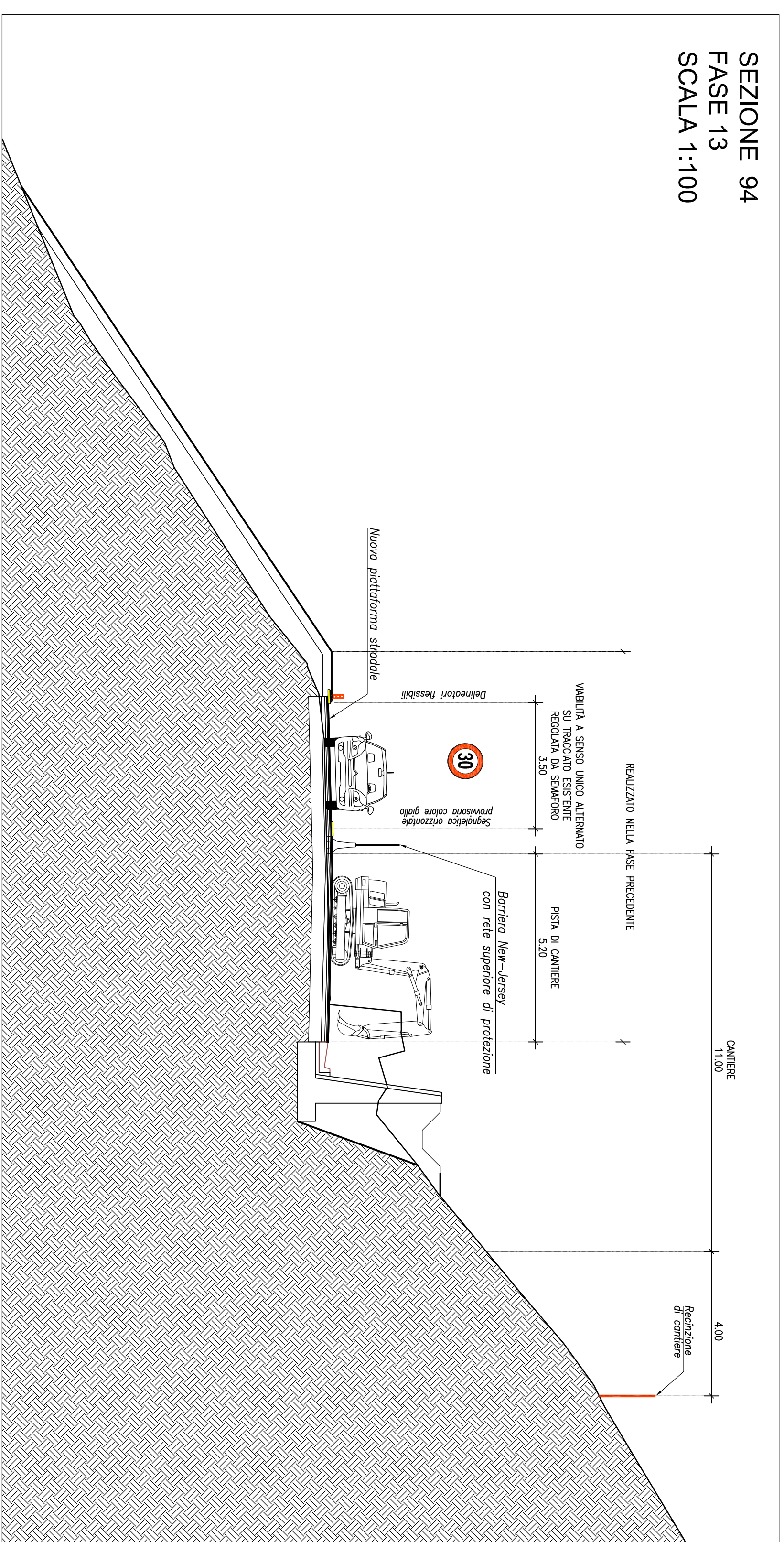


2 3 4 5 6 7 8 9 10 11 12

PLANIMETRIA CANTIERE  
SOTTOFASE 13  
SCALA 1:100



SEZIONE 94  
FASE 13  
SCALA 1:100



**Sanas**  
Gruppo FRIITALINE

Coordinamento Territoriale Adriatica

S.S. 260 "PICENTE"  
LAVORI DI ADEGUAMENTO PIANO ALTIMETRICO  
DELLA SEDE STRADALE  
Lotto "g" - da San Felino a Marana di Montepulciano (Ag)  
Convenzione di Collaborazione ANAS - Regione Abruzzo - Provincia di  
L'Aquila in data 29/11/05 Rep. n°25597  
CUP: F11807000480001 - CIG: 665875741B  
PROGETTO ESECUTIVO

GRUPPO DI PROIEZIONE		POLLITENICA	
Responsabile Gruppo Proiezione	Ing. Maurizio Bionacci	Responsabile Gruppo Proiezione	Ing. Paolo Accardi
Responsabile Gruppo Proiezione	Ing. Maurizio Bionacci	Responsabile Gruppo Proiezione	Ing. Paolo Accardi
Responsabile Gruppo Proiezione	Ing. Maurizio Bionacci	Responsabile Gruppo Proiezione	Ing. Paolo Accardi

L. RESPONSABILE DEL PROCEDIMENTO		IMPRESA ESECUTRICE	
Responsabile del Procedimento	Ing. Massimo Riccio	Responsabile di Cantiere	Ing. Massimo Riccio
Responsabile del Procedimento	Ing. Massimo Riccio	Responsabile di Cantiere	Ing. Massimo Riccio
Responsabile del Procedimento	Ing. Massimo Riccio	Responsabile di Cantiere	Ing. Massimo Riccio

15 - FASE DI COSTRUZIONE			
CONTO PROGETTO	NOME FILE	PRODOTTORE	SCALA
[07198] E [1801]	15.21.200_CANTIERE_A	[15.21]	[A]
CODICE P000CA00/CANTIERE/15		DATA	APPROVATO

