PLANIMETRIA CANTIERE
SOTTOFASE 15
SCALA 1:100

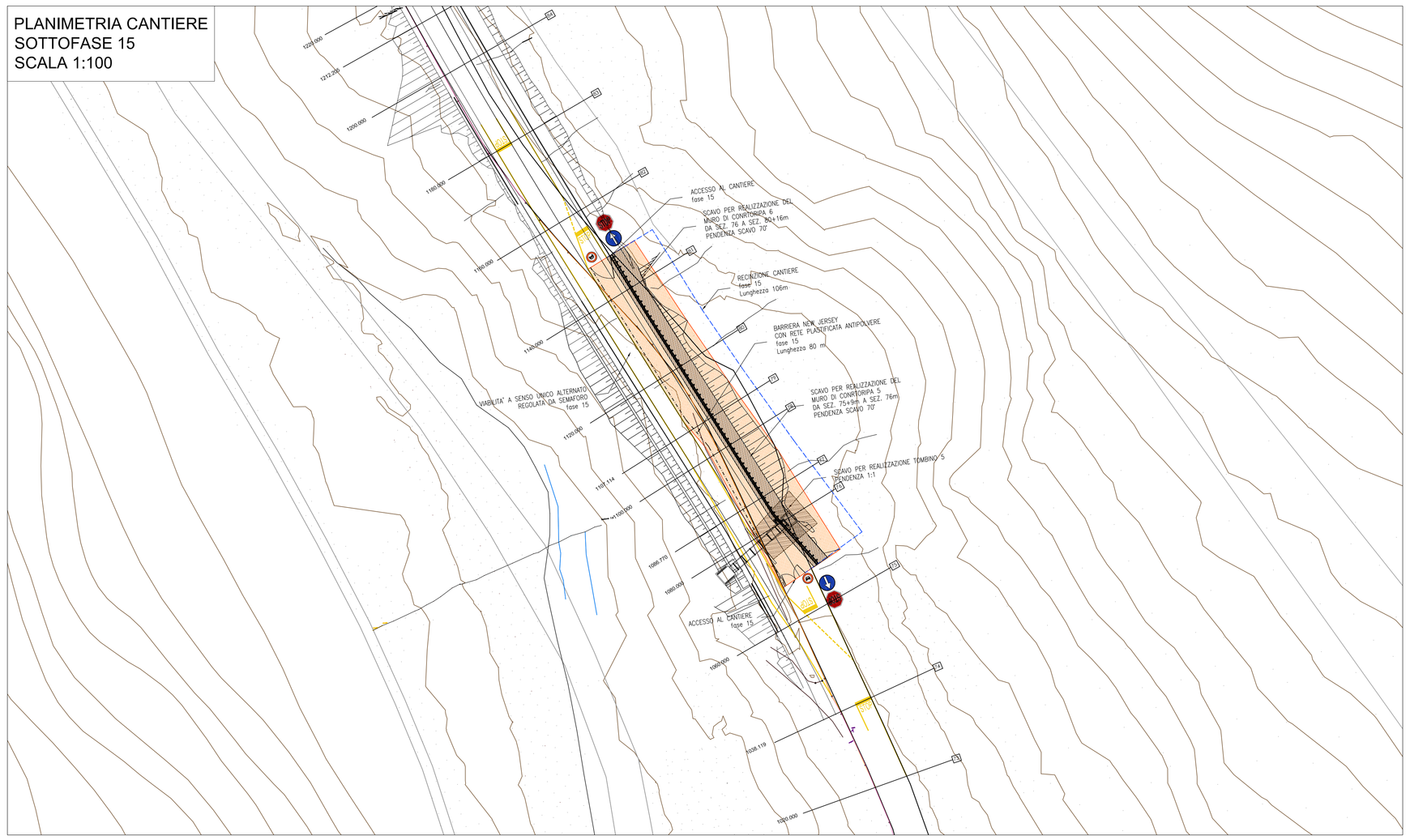

SEZIONE 81
FASE 15
SCALA 1:100

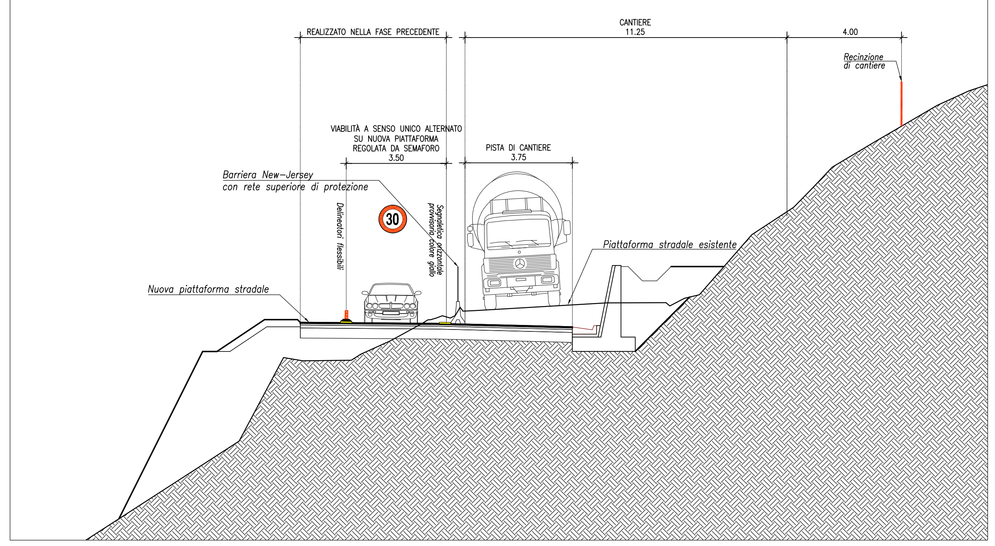

PLANIMETRIA CANTIERE
SOTTOFASE 16
SCALA 1:100

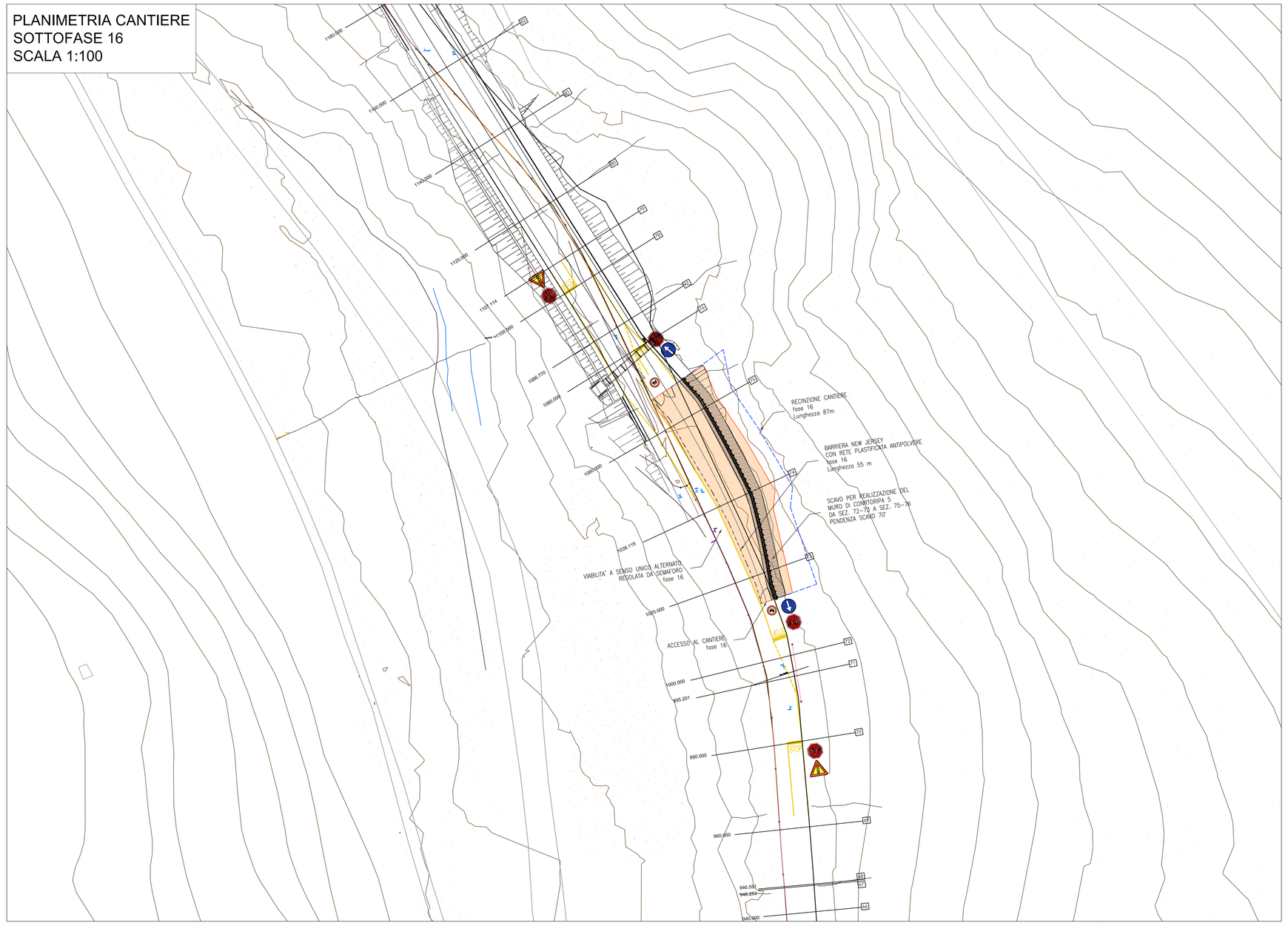

SEZIONE 74
FASE 16
SCALA 1:100

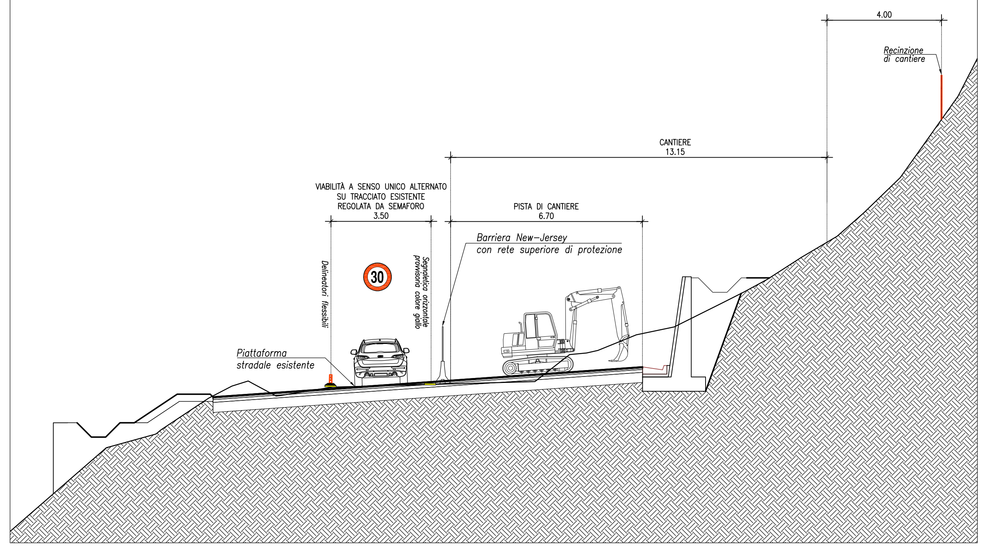

SEGNALI DI INDICAZIONE TEMPORANEA LAVORI

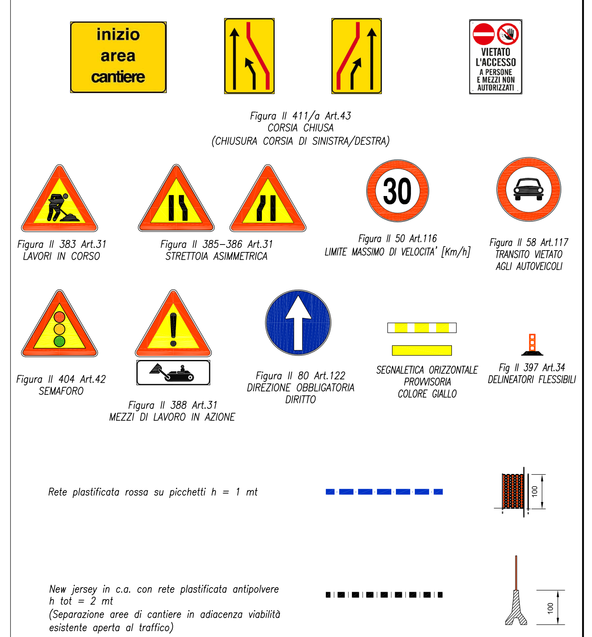

ANAS GRUPPO FS ITALIANE

Coordinamento Territoriale Adriatica

S.S. 260 "PICENTE"

LAVORI DI ADEGUAMENTO PLANO ALTIMETRICO DELLA SEDE STRADALE

Lotto "3" – da San Pelino a Marana di Montereale (Aq)
Convenzione di Cofinanziamento ANAS – Regione Abruzzo – Provincia di L'Aquila in data 28/11/05 Rep. n°25597

CUP: F11B07000480001 – CIG: 665875741B

PROGETTO ESECUTIVO

GRUPPO DI PROGETTAZIONE: POLITECNICA BUILDING FOR HUMANS
Sede di Firenze
Viale G. Amendola n.8 int.3
50121 Firenze – 055201660
www.politecnico.it

Direttore della Progettazione Responsabile Opere stradali ed idrauliche	Responsabile Opere Strutturali Coordinatore Sicurezza in fase di progettazione	Responsabile Geologia	Direttore Tecnico Responsabile Opere Impiantistiche	Responsabile Ambientale
Ing. Marcello Mancone Ord. ing. di Firenze n.5723	Ing. Tommaso Conti Ord. ing. di Pistoia n.1149/A	Dott. Pietro Accolti Gil Ord. geol. della Toscana n.728	Ing. Francesco Frassineti Ord. ing. Bologna n.5897/A	Arch. Maria Cristina Fregni Ord. arch. di Modena n.611

IL RESPONSABILE DEL PROCEDIMENTO
Ing. FRANCESCO RUOCCO

IMPRESA ESECUTRICE :
Responsabile di Commessa
Geom. Giacomo Giana
Direttore Tecnico
Ing. Mauro Martini
DELTALAVORI

15 – FASE DI COSTRUZIONE

–

PLANIMETRIA AREA DI CANTIERE DI CANTIERE – FASI 15 E 16

CODICE PROGETTO				NOME FILE	PROGR. ELAB.	REV.	SCALA:
PROGETTO	LIV. PROG.	N. PROG.		15.23_P00_CA00_CAN_PE18_A	15.23		
LO718B	E	1801	CODICE ELAB.	P00CA00CANPE18		A	VARIE

REV.	DESCRIZIONE	DATA	REDATTO	VERIFICATO	APPROVATO
A	CONSEGNA LUGLIO 2018	05/2018	F.MARCHI	T. CONTI	M.MANCONE