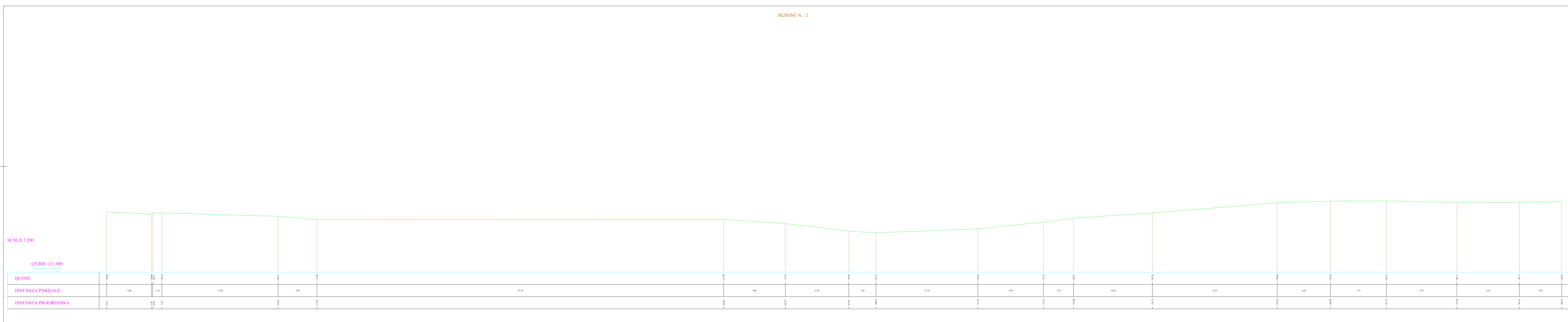
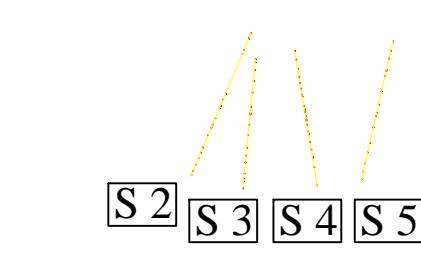
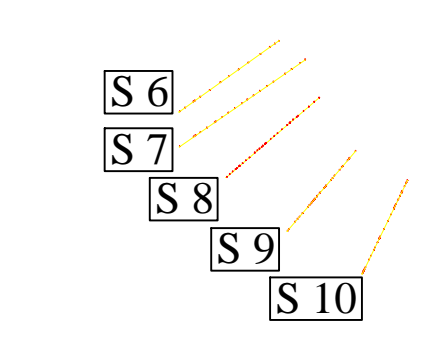



SEZIONE N. 2




SEZIONE N. 3



COMITENTE:

RFI
 RILEVAMENTO TOPOGRAFICO ITALIANO
 GRUPPO FERROVIE DELLO STATO ITALIANO

PROGETTAZIONE:

ITALFERR
 INFRASTRUTTURE FERROVIARIE

U.O. PROGETTAZIONE LINEE, NODI E ARMAMENTO

PROGETTO DEFINITIVO
 VELOCIZZAZIONE LINEA SAN GAVINO - SASSARI - OLBIA
 VARIANTE DI BAULADU

RILIEVI TOPOGRAFICI
 SEZIONI IDRAULICHE BAULADU

FOGLIO 1 DI 4 SCALA: 1:200

COMMESSA	LOTTO	FASE	ENTE	TIPO DOC.	OPERA/DISCIPLINA	PROGR.	REV.
RR101	01	D	13	VR	IF010102	0101	A

Rev.	Descrizione	Redatto	Data	Verificato	Data	Approvato	Data	Autore
A	Emissione esecutiva	L. N.	01/08/2017	L. N.	01/08/2017	[Signature]	01/08/2017	[Signature]