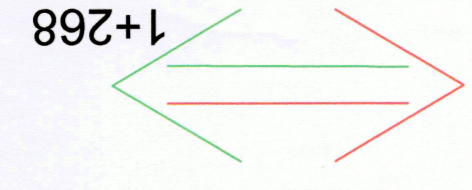


MACOMER

MONTE MARTIS
L = 935 m

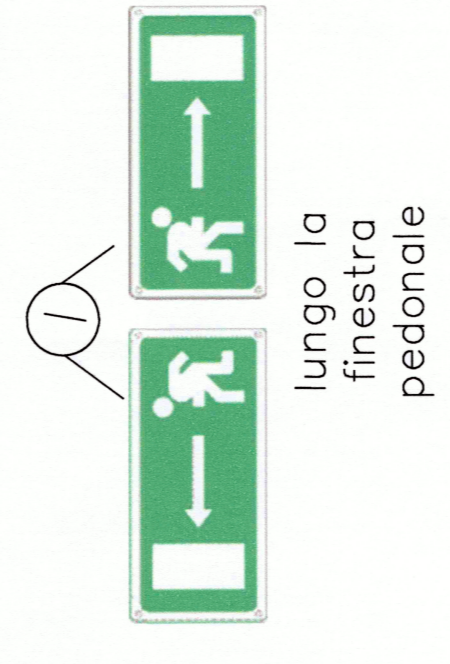
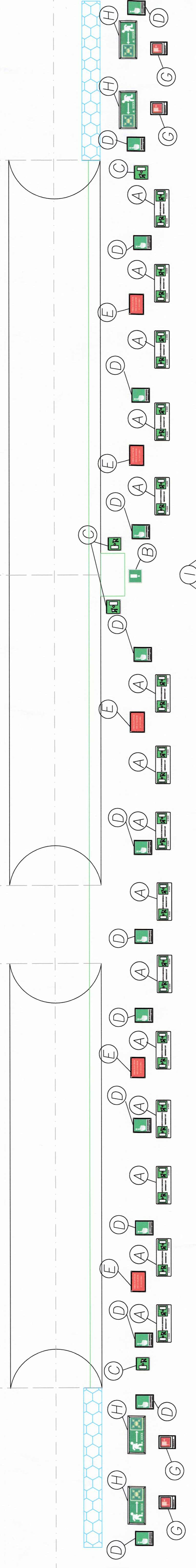
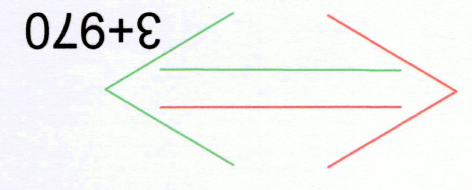
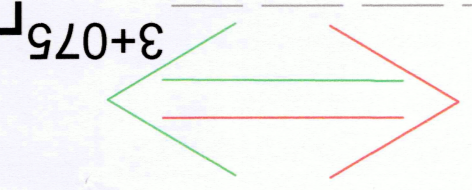
GIAVE
L = 1591 m

CHILIVANI



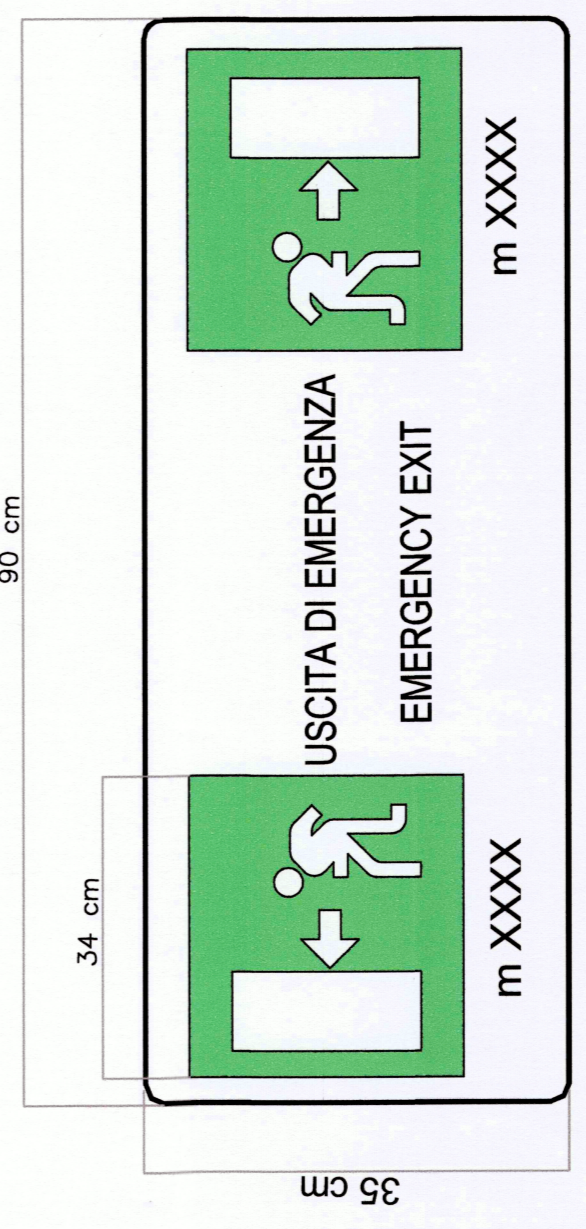
2+203

2+378

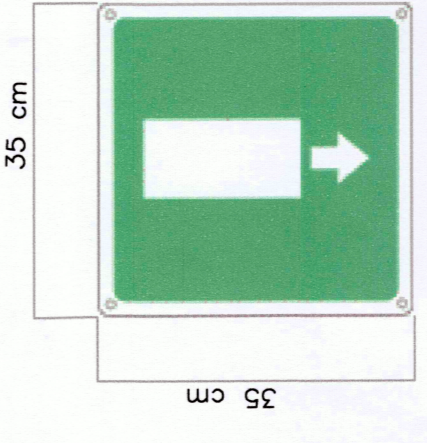


LEGENDA

(A) DISTANZA DELLE USCITE IN ENTRAMBE LE DIREZIONI (a parete ogni 50 m)
(PITTOGRAMMA BIANCO SU FONDO VERDE)
90 cm



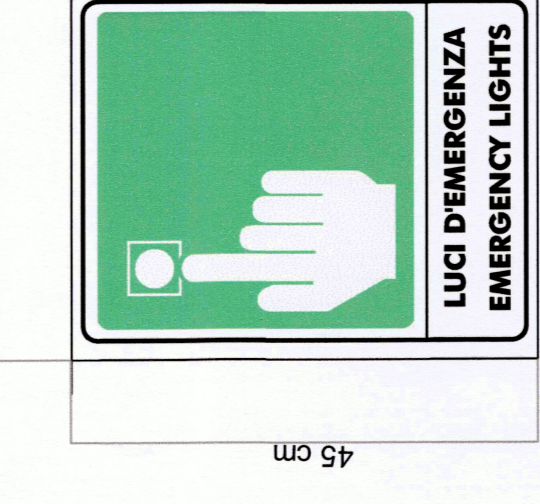
(B) USCITA DI EMERGENZA (sulla porta)
(PITTOGRAMMA BIANCO SU FONDO VERDE)
35 cm



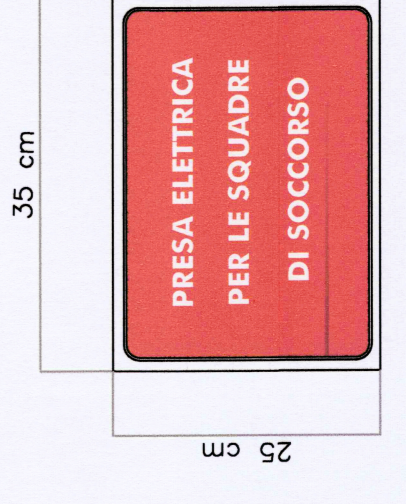
(C) USCITA DI EMERGENZA (a parete)
(PITTOGRAMMA BIANCO SU FONDO VERDE)
35 cm




(D) ACCENSIONE ILLUMINAZIONE DI EMERGENZA (a parete a 80 m circa)
(PITTOGRAMMA BIANCO SU FONDO VERDE)
35 cm




(E) PRESA ELETTRICA PER LE SQUADRE DI SOCCORSO
(a parete in corrispondenza del quadro di tratta ogni 250 m circa)
(PITTOGRAMMA BIANCO SU FONDO ROSSO)
35 cm



(G) IDRANTE (4 su ogni marciapiede FFP)
(PITTOGRAMMA BIANCO SU FONDO ROSSO)
35 cm



(H) SEGNALETICA DI EMERGENZA DI ESODO SUI MARCIAPIEDI EQUIVALENTI VERSO IL FFP
OGNI 25 m



(I) SEGNALETICA DI EMERGENZA DI ESODO IN FINESTRA
OGNI 50 m



COMMITTENTE:



PROGETTAZIONE:



UO SICUREZZA, MANUTENZIONE ED INTEROPERABILITA'
PROGETTO DEFINITIVO

VELOCIZZAZIONE LINEA SAN GAVINO - SASSARI OLBIA

Variante Bonorva - Torralba

Sezione longitudinale delle gallerie Monte Martis e Giave con segnaletica di emergenza

SCALA:

1:XXX

COMMESSA LOTTO FASE ENTE TIPO DOC. OPERA/DISCIPLINA Progr. REV.

RR0H 04 D 97 DX SIC0003 002 A

Revis.	Descrizione	Redatto	Data	Verificato	Data	Approvato	Data	AutORIZZATO	Data
A	Emissione Esecutiva	M. Loggionesi	03/03/2018	[Signature]	03/03/2018	T. Pasolunghi	03/03/2018	ITALFERR	03/03/2018

File: SEGNALETICA_ECONOMIA.dwg n. Etab.: 62-1