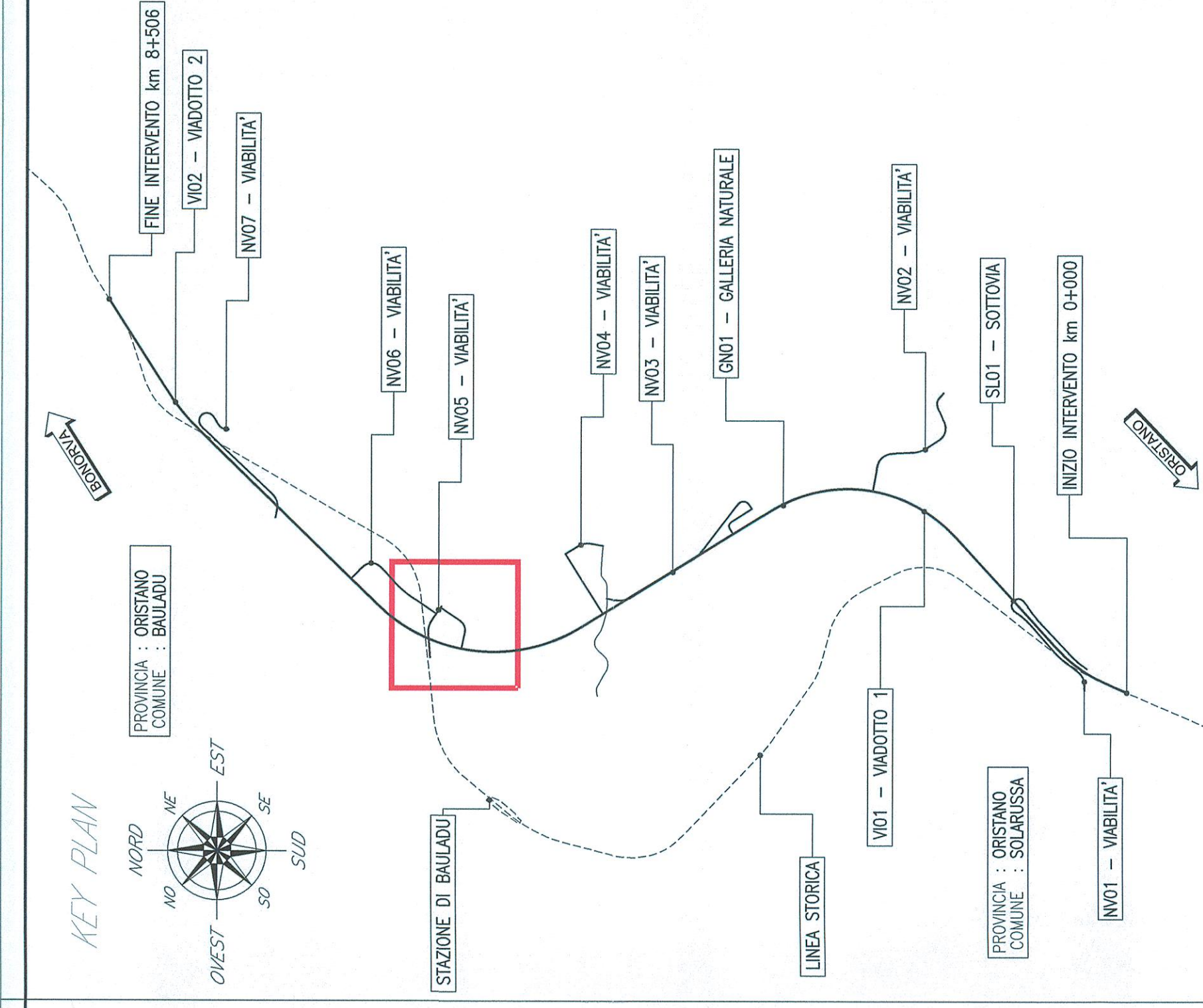
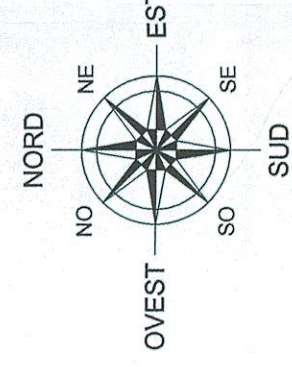


PLANIMETRIA DI PROGETTO E DI TRACCIAMENTO

SCALA 1:1000



SCHEMA ESPLICATIVO TABELLA CURVE

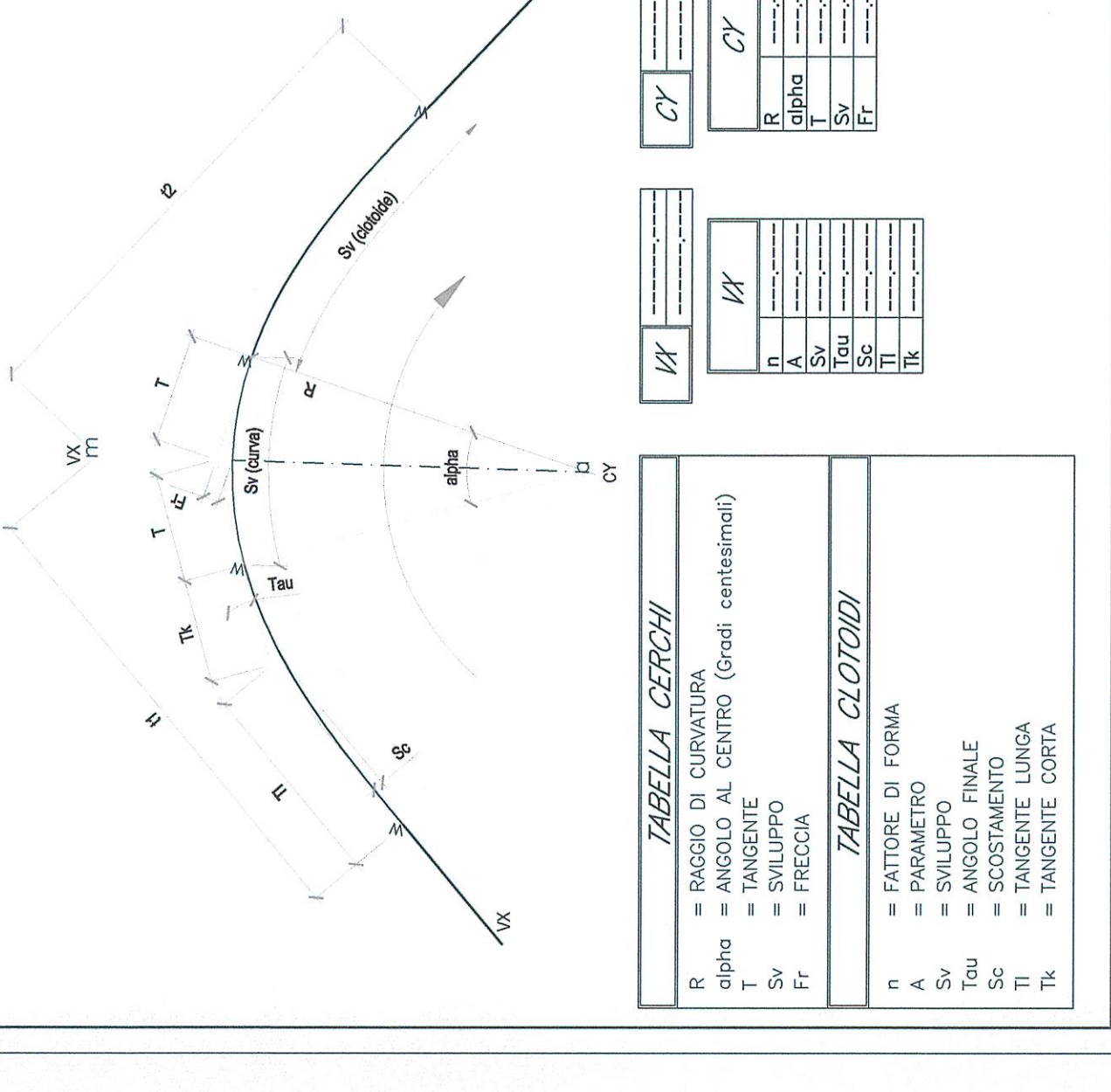


TABELLA CURVE	
R	RADIO DI CURVATURA
S	TANGENTE
T	TANGENTE
Sv	SVILUPPO
ST	STACCATAMENTO
TI	TANGENTE LORSA

TABELLA COTIZIONI	
A	PIU' FORMA
Pa	PARAMETRO
Sv	SVILUPPO
S	SCOSTAMENTO
TI	TANGENTE LORSA

LEGENDA BARRIERE DI SICUREZZA

- Barriera guard-rail tipo N1 bordo rilevato
- Barriera guard-rail tipo H2 bordo rilevato

NOTA DELINEATORI DI MARGINE

Delineatori normali di margine da disporre conformemente a quanto previsto dall'articolo 173 del D.P.R. 16 dicembre 1992, n. 495.



**DIREZIONE TECNICA**  
**U.O. COORDINAMENTO NO CAPTIVE E INGEGNERIA DI SISTEMA**  
**PROGETTO DEFINITIVO**  
**VELOCIZZAZIONE LINEA SAN GAVINO - SASSARI - OLBIA**  
**VARIANTE DI BAULADU**

NV05 - Viabilità Accesso Finestra km 5+194  
 Planimetria di progetto con dati di tracciamento, segnaletica e barriere di sicurezza

SCALA: 1:1000

Rev.	Descrizione	Redatto	Verificato	Data	Approvato	Data	Autorizzante
A	Emissione esecutiva	F. Balducci	M. Pappalardo	15/02/2018	F. Balducci	15/02/2018	