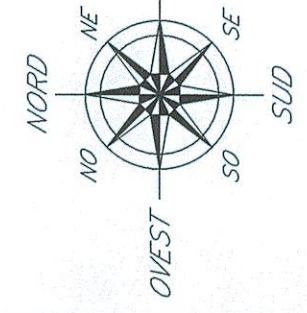


KEY PLAN



PROVINCIA - ORSIZANO  
COMUNE - BAULADU

LINEA STORICA

STAZIONE DI BAULADU

NV05 - VARELLITA'

NV05 - VARELLITA'

NV03 - VARELLITA'

NV03 - GALLERIA NATURALE

NV01 - VARELLITA'

NV02 - VARELLITA'

SLOT - SUTTORIA

RAZZO INTERVENO km 0+000

NV01 - VARELLITA'

PROVINCIA - ORSIZANO  
COMUNE - SORARISA

NV01 - VARELLITA'

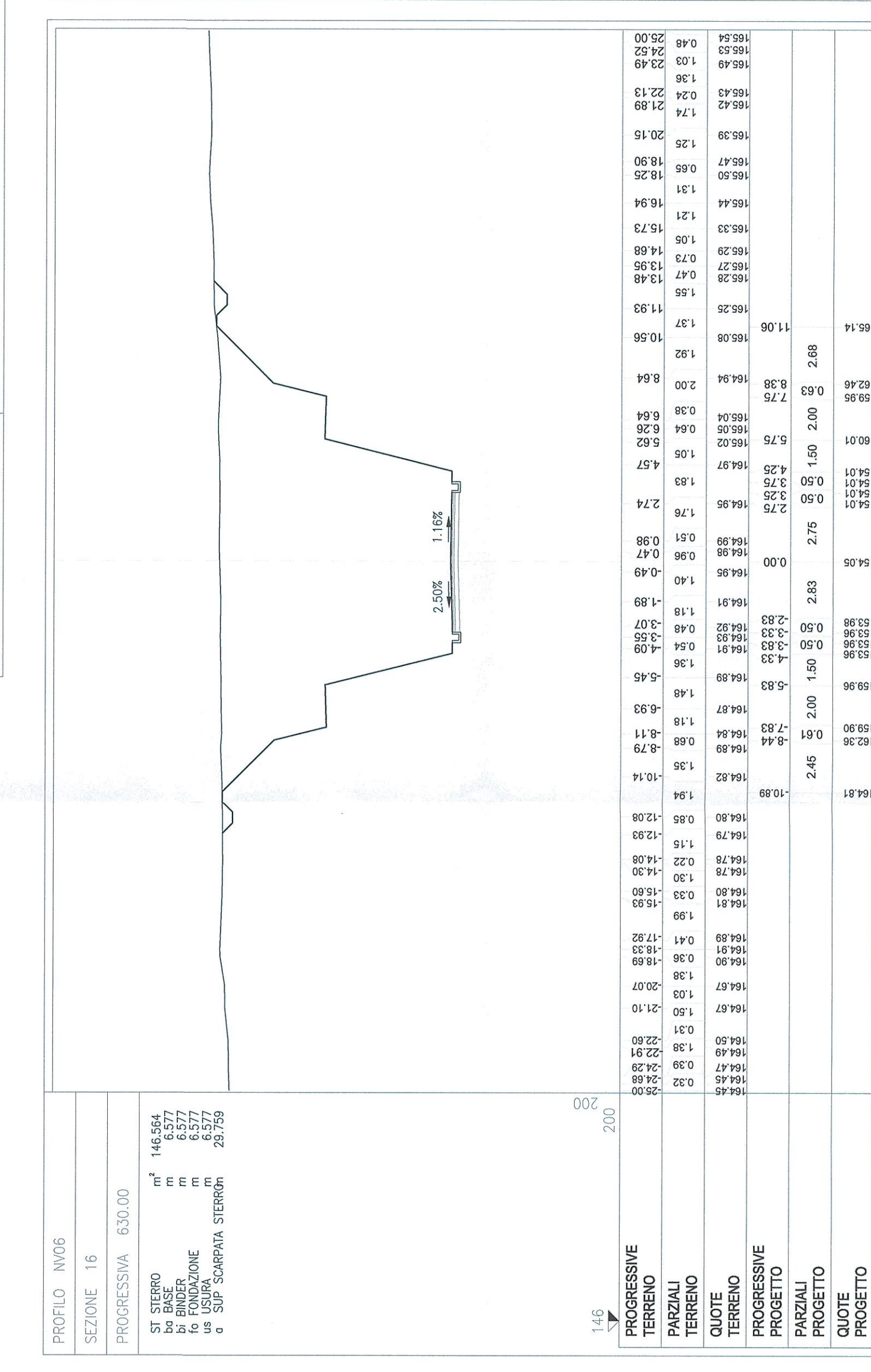
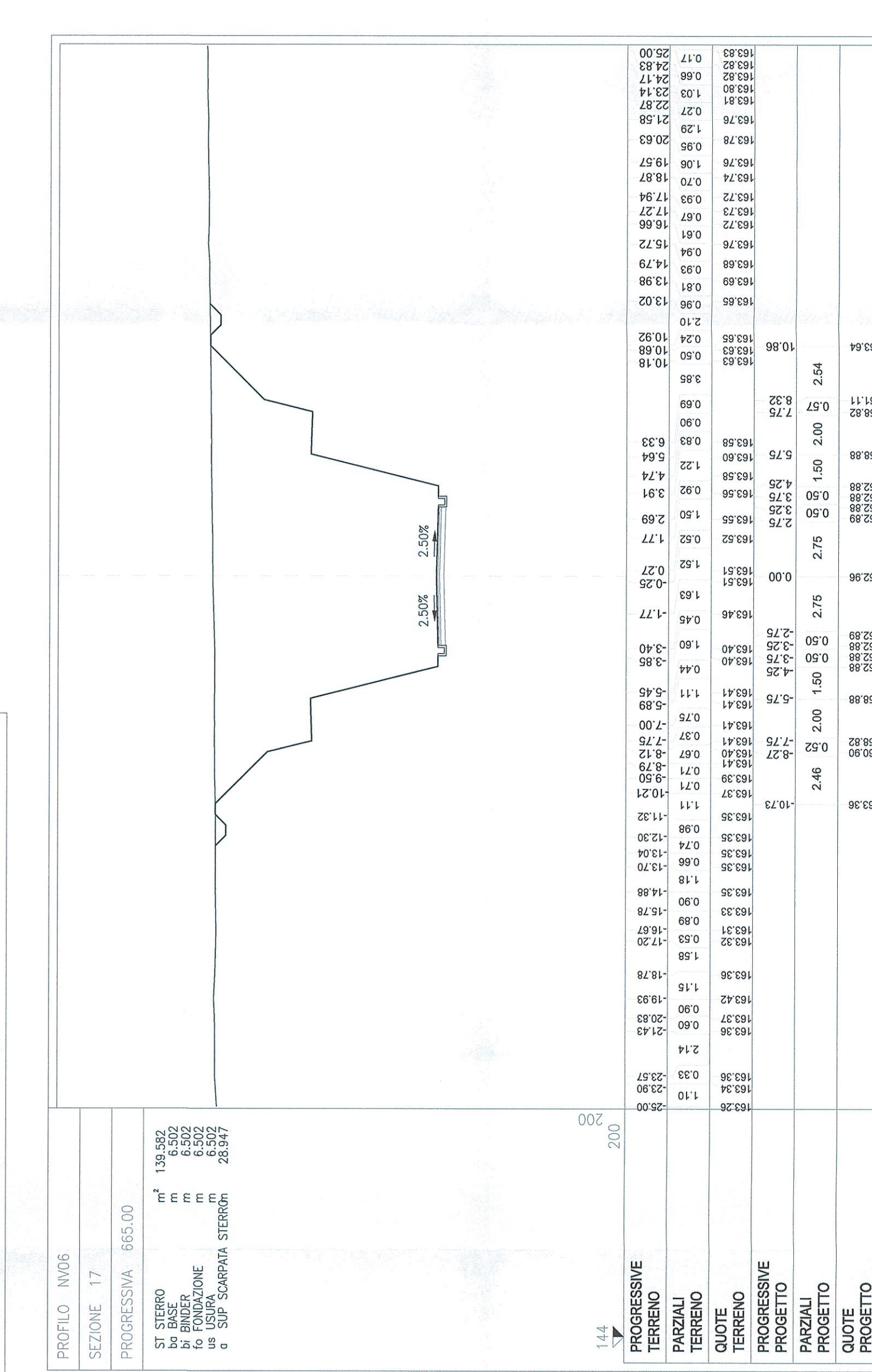



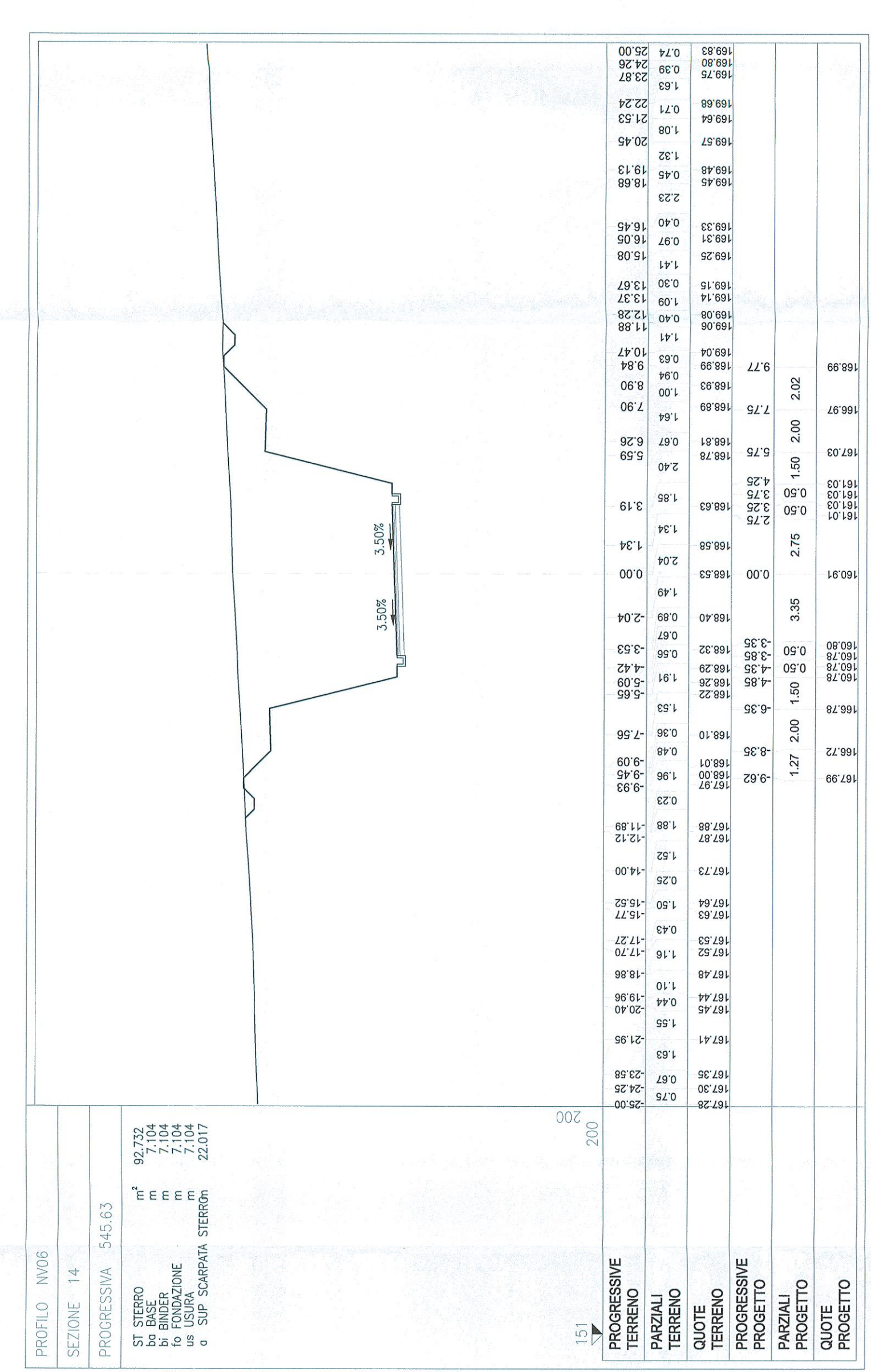
RAZZO INTERVENO km 0+000

CAVARETTO

RAZZO INTERVENO km 8+506

NV02 - VARELLITA' 2

NV07 - VARELLITA'



COMMITTENTE:  
PROGETTAZIONE:  
www.rff.it

DIREZIONE TECNICA  
U.O. COORDINAMENTO NO CAPTIVE E INGEGNERIA DI SISTEMA  
PROGETTO DEFINITIVO  
VELOCIZZAZIONE LINEA SAN GAVINO - SASSARI - OLBIA  
VARIANTE DI BAULADU

NV06 - Viabilità Accesso Area di Sicurezza Galleria Bauladu imbocco nord km 6+040  
Sezioni trasversali - Tavola 2 di 2

SCALA: 1:200

COMMESSA LOTTO FASE ENTE TIPO DOC. OPERADISCIPLINA PROCOR. REV.  
RR0H 01 D 13 W9 NV06000 002 A

Revis.	Descrizione	Redatto	Verificato	Data	Approvato	Data	Autorizzato
A	Emissione esecutiva	F. Baroni	M. Gagliardi	13.03.2018		13.03.2018	

File: RR0H01D13W9NV060002A.dwg