PROFILO LONGITUDINALE

SCALA 1:2000/1:200

Altezze 1: 200

Lunghezze 1: 2000

Q.RIF. 384.000

LIVELLETTE	D=0.439 L=5.072 P=8.661%	D=7.478 L=43.986 P=17.000%	D=1.006 L=28.746 P=3.500%	D=10.296 L=51.481 P=20.000%	D=0.783 L=4.031 P=19.435%

Vertice	PROG	Q
1	0.001	384.583
2	5.073	385.022
3	49.059	392.500
4	77.806	393.506
5	129.287	403.802
6	133.318	404.585

	R	T1	T2	BS	SV	DP
2	120.000	5.022	5.075	0.104	10.007	8.33884%
3	80.000	5.477	5.403	0.182	10.800	-13.50000%
4	80.000	6.604	6.731	0.272	13.200	16.50000%
5	1200.000	3.459	3.455	0.005	6.784	-0.56533%

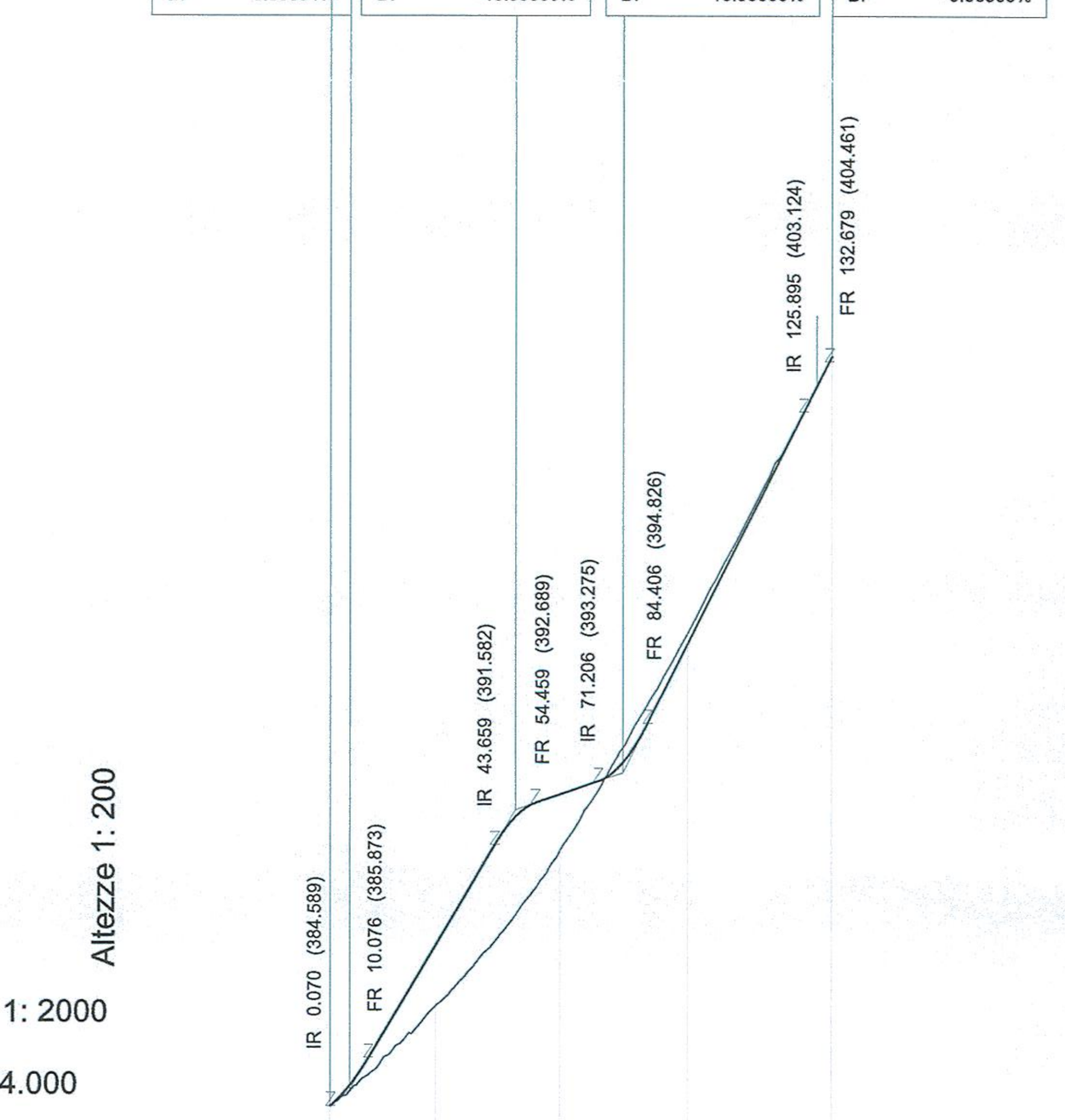

No. SEZIONI	DISTANZE PARZIALI	DISTANZE PROGRESSIVE	QUOTE TERRENO	QUOTE PROGETTO	DIFFERENZA DI QUOTA
1		0.001	384.583	384.583	0.000
	14.999	15.000	385.928	385.928	0.000
2	12.843	27.843	387.257	387.257	0.000
	23.216	51.059	389.995	389.995	0.000
3	10.041	61.100	391.421	391.421	0.000
	13.175	74.275	393.577	393.577	0.000
4	20.725	95.000	397.214	397.214	0.000
	20.000	115.000	401.082	401.082	0.000
5	18.310	133.310	404.584	404.584	0.000

ETTOMETRICHE: 0, 1

ANDAMENTO PLANIMETRICO: L=27.84 — R=210.00 L=46.43 — L=59.04

ANDAMENTO CIGLI (Destro / Sinistro)

Altezze 1: 200

Lunghezze 1: 2000

Q.RIF. 370.000

LIVELLETTE	D=0.101 L=3.297 P=3.051%	D=0.000 L=15.269 P=0.000%	D=-18.868 L=214.409 P=-8.800%	D=-3.334 L=214.765 P=-1.552%	D=6.719 L=125.832 P=5.340%	D=-6.740 L=171.157 P=-3.938%	D=-0.292 L=13.743 P=-2.121%

Vertice	PROG	Q
1	0.000	392.921
2	3.297	393.022
3	18.566	393.022
4	232.976	374.154
5	447.740	370.820
6	573.572	377.539
7	744.728	370.799
8	758.471	370.508

	R	T1	T2	BS	SV	DP
3	300.000	13.200	13.251	0.290	26.400	-8.80000%
4	1700.000	61.843	61.612	1.116	123.209	7.24761%
5	1700.000	58.591	58.668	1.009	117.168	6.89225%
6	1370.000	63.642	63.601	1.474	127.103	-9.27759%
7	1000.000	9.089	9.084	0.041	18.163	1.81635%

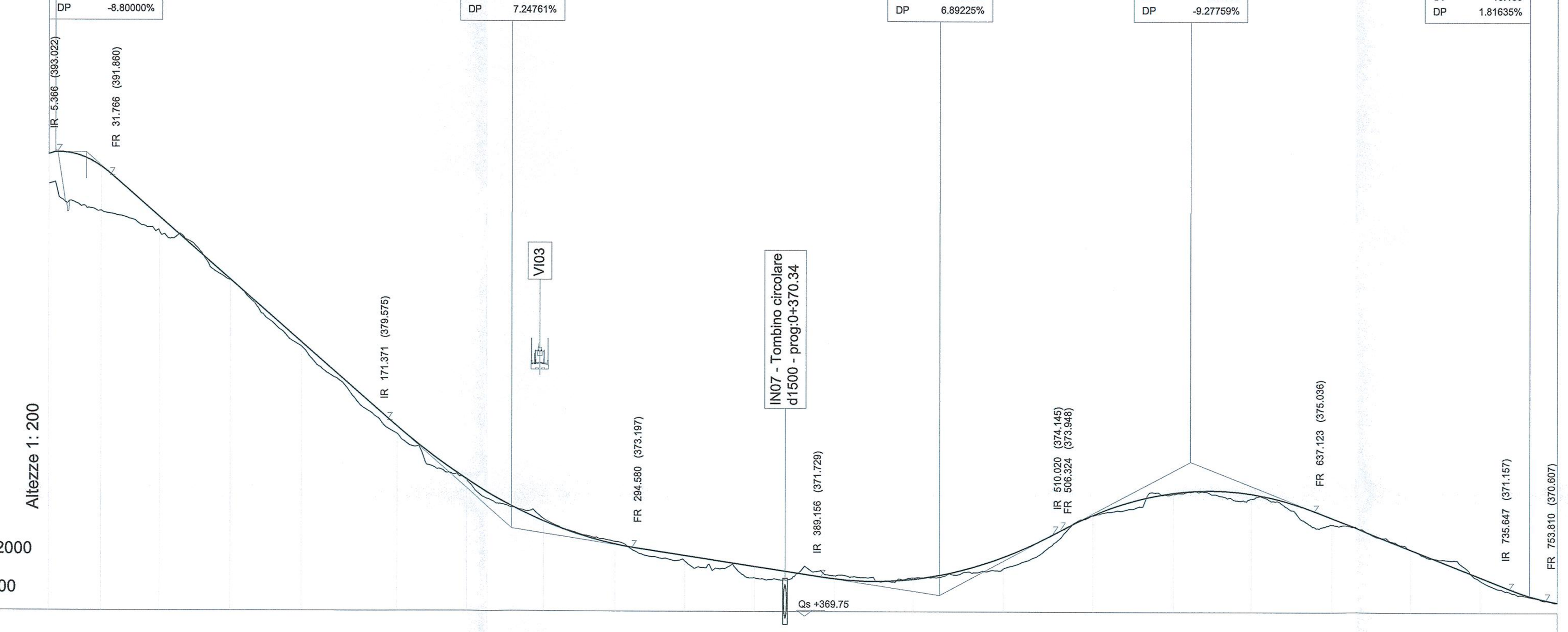

No. SEZIONI	DISTANZE PARZIALI	DISTANZE PROGRESSIVE	QUOTE TERRENO	QUOTE PROGETTO	DIFFERENZA DI QUOTA
1		0.001	391.421	392.921	1.500
	15.000	15.000	390.397	392.867	2.470
2	11.265	26.265	390.076	392.294	2.218
	13.735	40.000	389.693	391.135	1.443
3	15.677	55.677	389.010	389.756	0.746
	19.323	75.000	388.173	388.055	-0.117
4	16.305	91.305	386.586	386.621	0.035
	18.695	110.000	384.650	384.975	0.326
5	16.933	126.933	383.264	383.485	0.222
	23.067	150.000	381.154	381.455	0.301
6	25.000	175.000	378.880	379.259	0.379
	18.110	193.110	377.237	377.801	0.564
7	16.890	210.000	376.583	376.614	0.031
	20.000	230.000	375.314	375.426	0.112
8	19.189	249.189	374.623	374.508	-0.115
	15.811	265.000	373.955	373.914	-0.042
9	20.000	285.000	373.501	373.373	-0.128
	19.882	304.882	372.747	373.037	0.290
10	15.118	320.000	372.518	372.803	0.284
	18.109	338.109	372.142	372.522	0.379
11	16.891	355.000	371.683	372.259	0.576
	16.337	371.337	371.577	372.006	0.428
12	23.663	395.000	371.797	371.648	-0.149
	20.000	415.000	371.647	371.524	-0.123
13	19.703	434.703	371.693	371.632	-0.061
	20.297	455.000	371.855	371.982	0.127
14	25.000	480.000	372.168	372.746	0.578
	22.536	502.536	373.214	373.750	0.536
15	22.464	525.000	374.842	374.863	0.022
	23.250	548.250	375.295	375.653	0.359
16	16.750	565.000	375.915	375.978	0.063
	20.000	585.000	375.909	376.097	0.189
17	19.430	604.430	375.702	375.934	0.231
	20.570	625.000	375.118	375.460	0.342
18	20.000	645.000	374.396	374.726	0.331
	15.609	660.609	374.168	374.112	-0.057
19	24.391	685.000	373.161	373.151	-0.010
	21.324	706.324	372.620	372.311	-0.308
20	13.676	720.000	371.613	371.773	0.160
	20.000	740.000	370.886	370.995	0.109
21	18.470	758.470	370.508	370.508	0.000

ETTOMETRICHE: 0, 1, 2, 3, 4, 5, 6, 7

ANDAMENTO PLANIMETRICO: L=26.27 — A=50.00 L=29.41 — L=71.26 R=85.00 — A=75.00 L=66.18 — L=56.08 — A=75.00 L=55.69 — L=66.45 R=101.00 — A=80.00 L=63.37 — L=67.83 — A=80.00 L=45.71 — R=140.00 L=112.36 — A=80.00 L=45.71 — L=52.15

ANDAMENTO CIGLI (Destro / Sinistro)

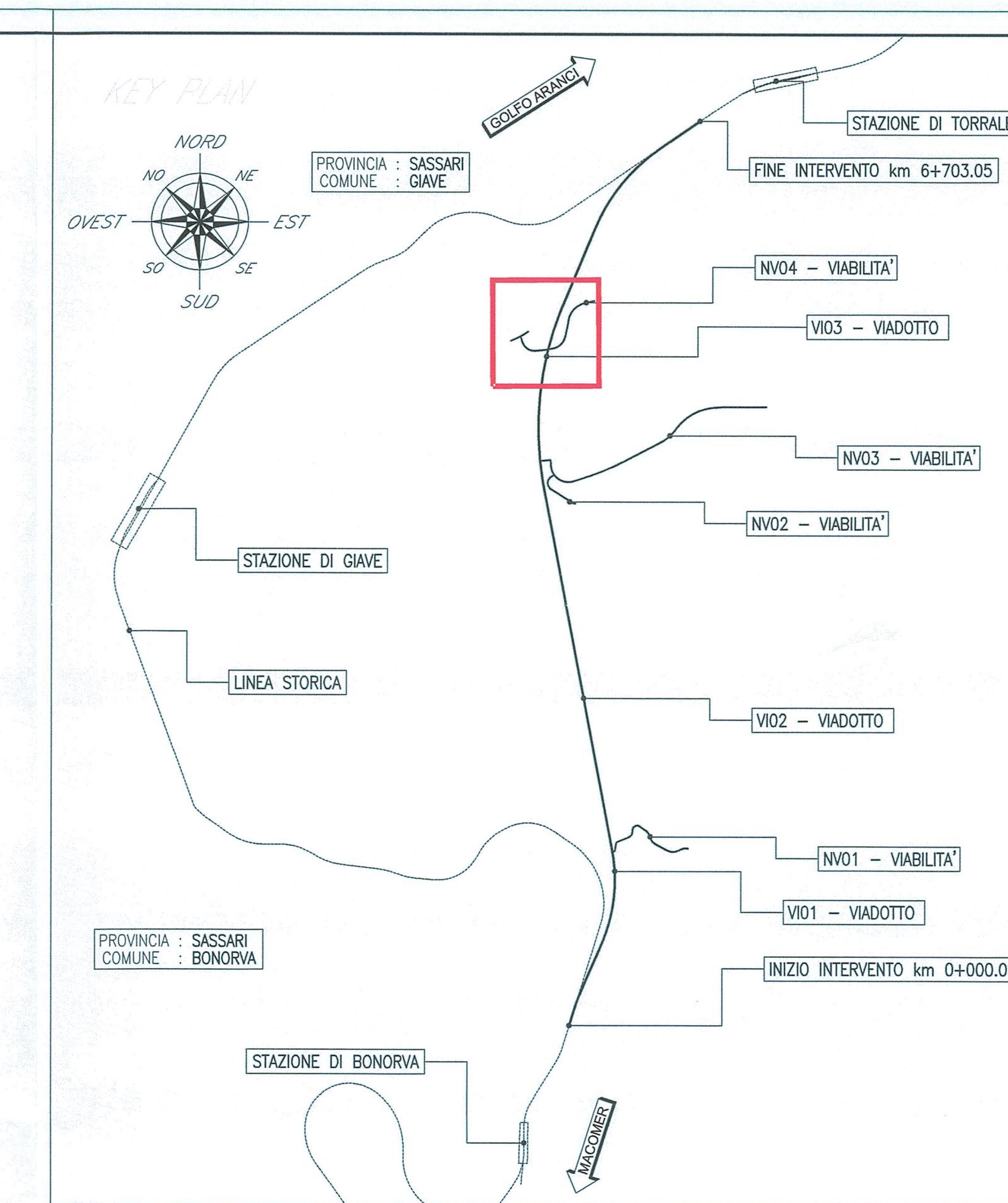

COMMITTENTE:

RFI RETE FERROVIARIA ITALIANA — GRUPPO FERROVIE DELLO STATO ITALIANE

PROGETTAZIONE:

ITALFERR — GRUPPO FERROVIE DELLO STATO ITALIANE

DIREZIONE TECNICA
U.O. COORDINAMENTO NO CAPTIVE E INGEGNERIA DI SISTEMA

PROGETTO DEFINITIVO

VELOCIZZAZIONE LINEA SAN GAVINO - SASSARI - OLBIA
VARIANTE DI BONORVA-TORRALBA

NV04 - RIPRISTINO VIABILITÀ INTERFERITA KM 4+762.8
Profilo longitudinale

SCALA: 1:2000/1:200

COMMESSA	LOTTO	FASE	ENTE	TIPO DOC.	OPERA/DISCIPLINA	PROGR.	REV.
RR0H	04	D	13	F6	NV0400	001	A

Revis.	Descrizione	Redatto	Data	Verificato	Data	Approvato	Data	Autorizzato Data
A	Emissione esecutiva	F. Bianchi	15 Marzo 2018	M. Puglisi	15 Marzo 2018	T. Paoletti	15 Marzo 2018	G. Ingrosso 15 Marzo 2018

ITALFERR S.p.A. COORDINAMENTO DI SISTEMA Dott. Ing. GIULIANA INGROSSO Ordine degli Ingegneri di ROMA N. 20502

File: RR0H04D13F6NV0400001A.dwg

n.Elab.: 23