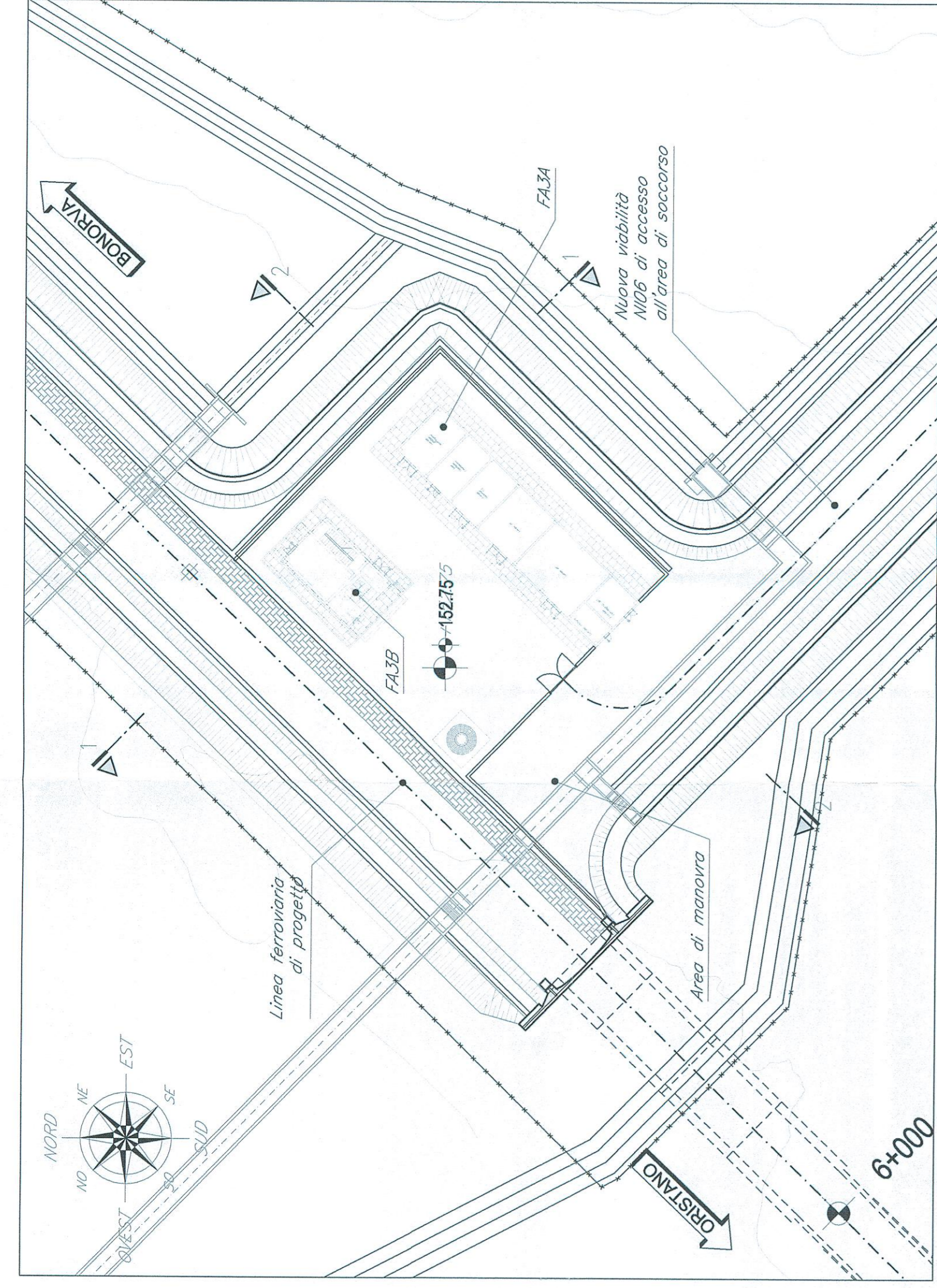
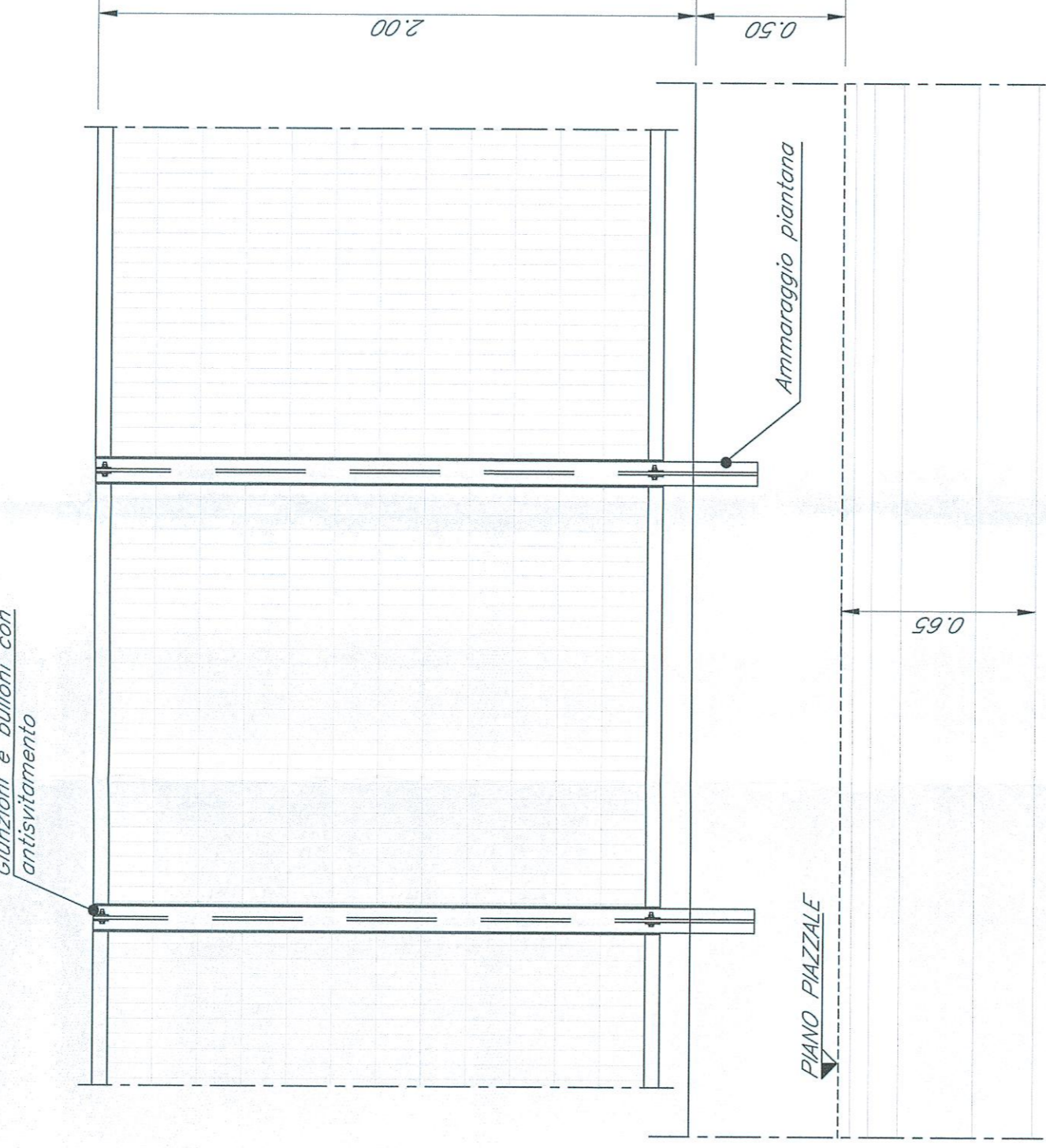


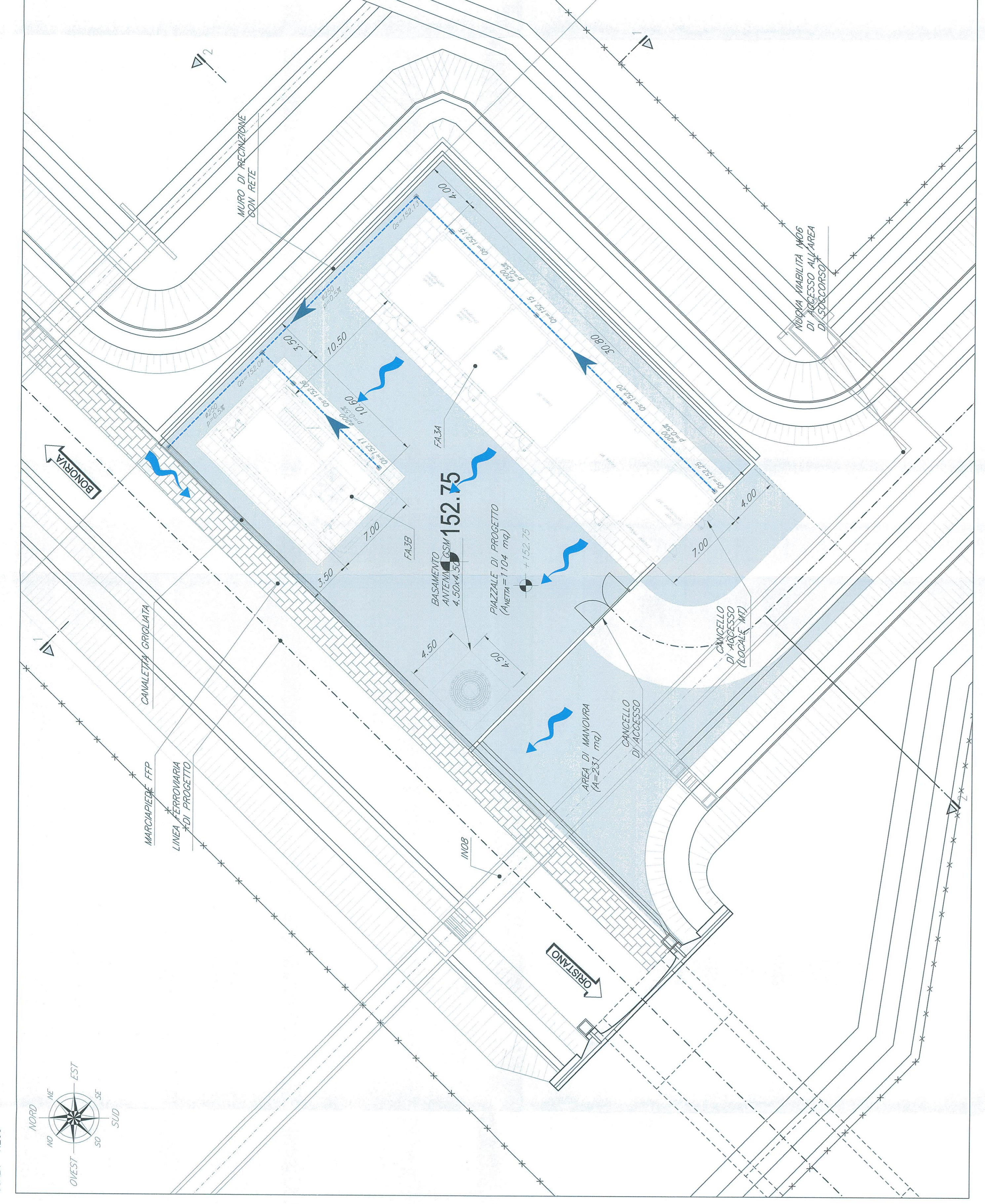
PLANIMETRIA GENERALE
SCALA 1:500



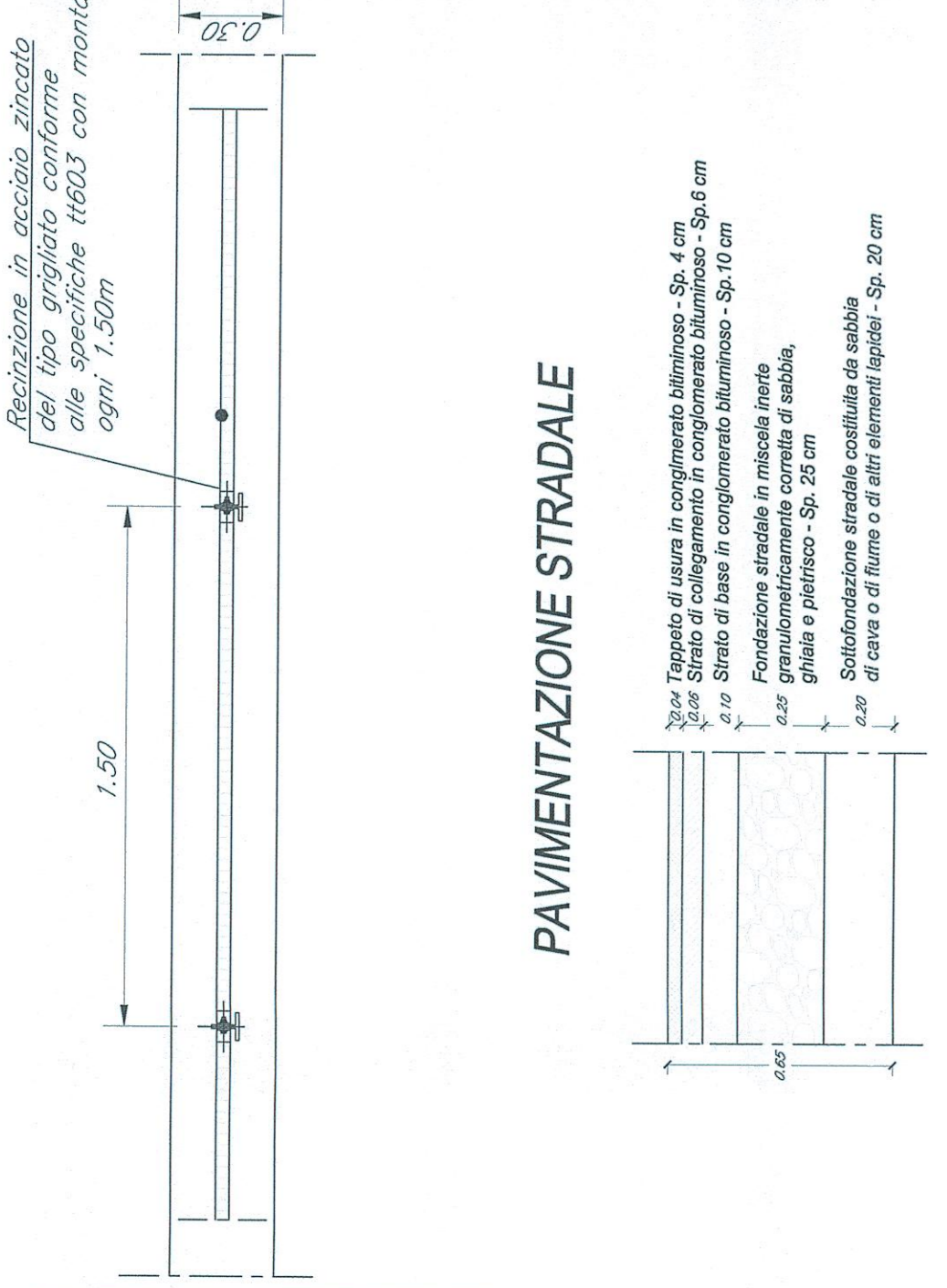
PARTICOLARE PROSPETTO RECINZIONE PIAZZALE
SCALA 1:20



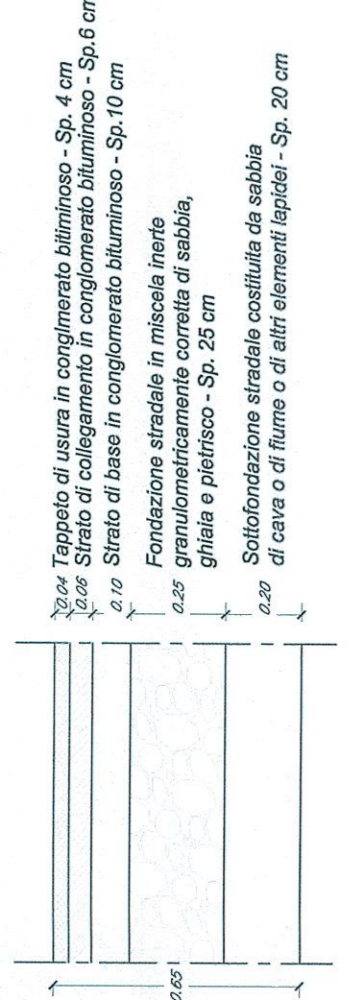
PANNA PIAZZALE
CON SISTEMAZIONE IDRAULICA



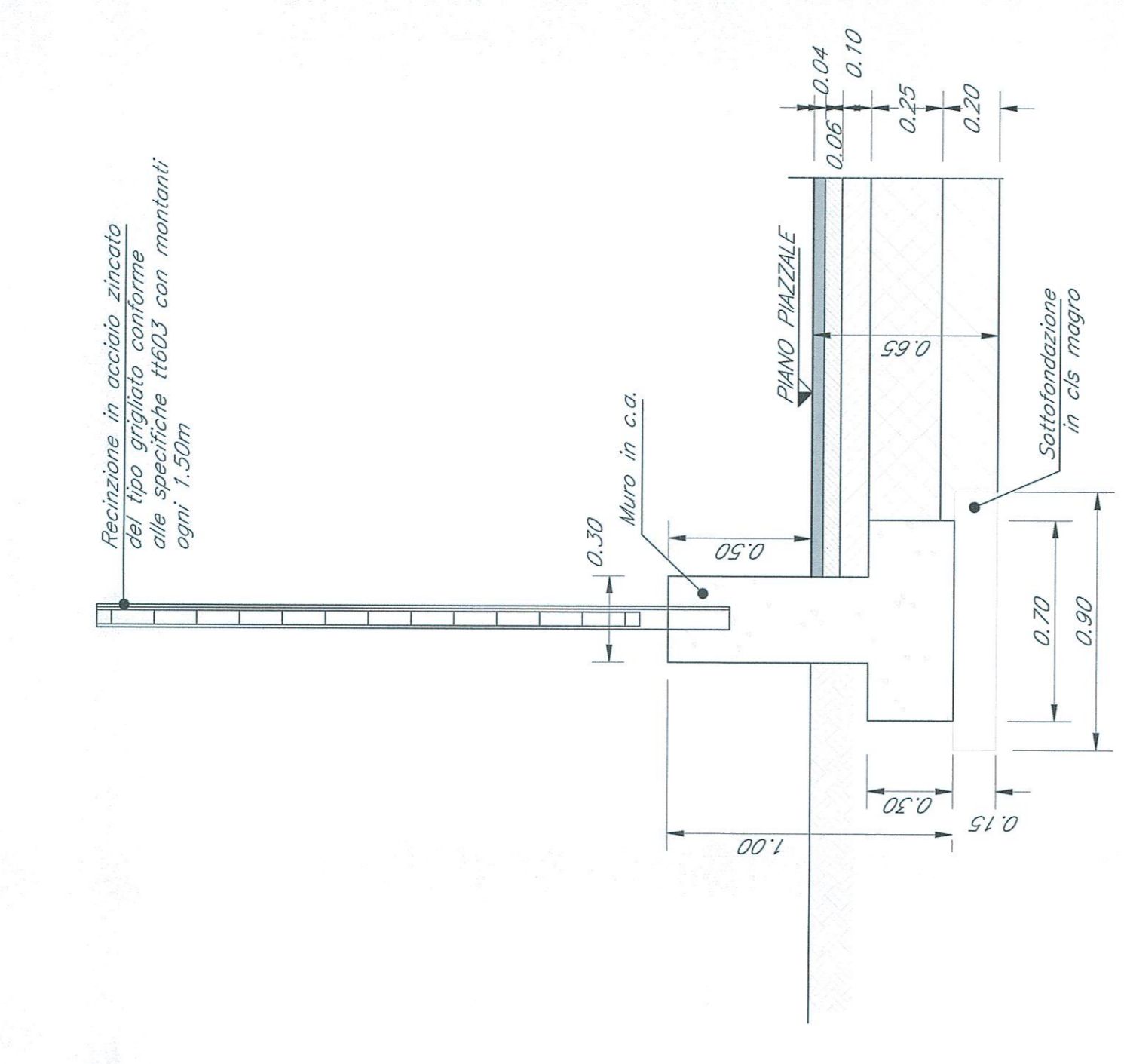
PARTICOLARE PIANTA RECINZIONE
SCALA 1:20



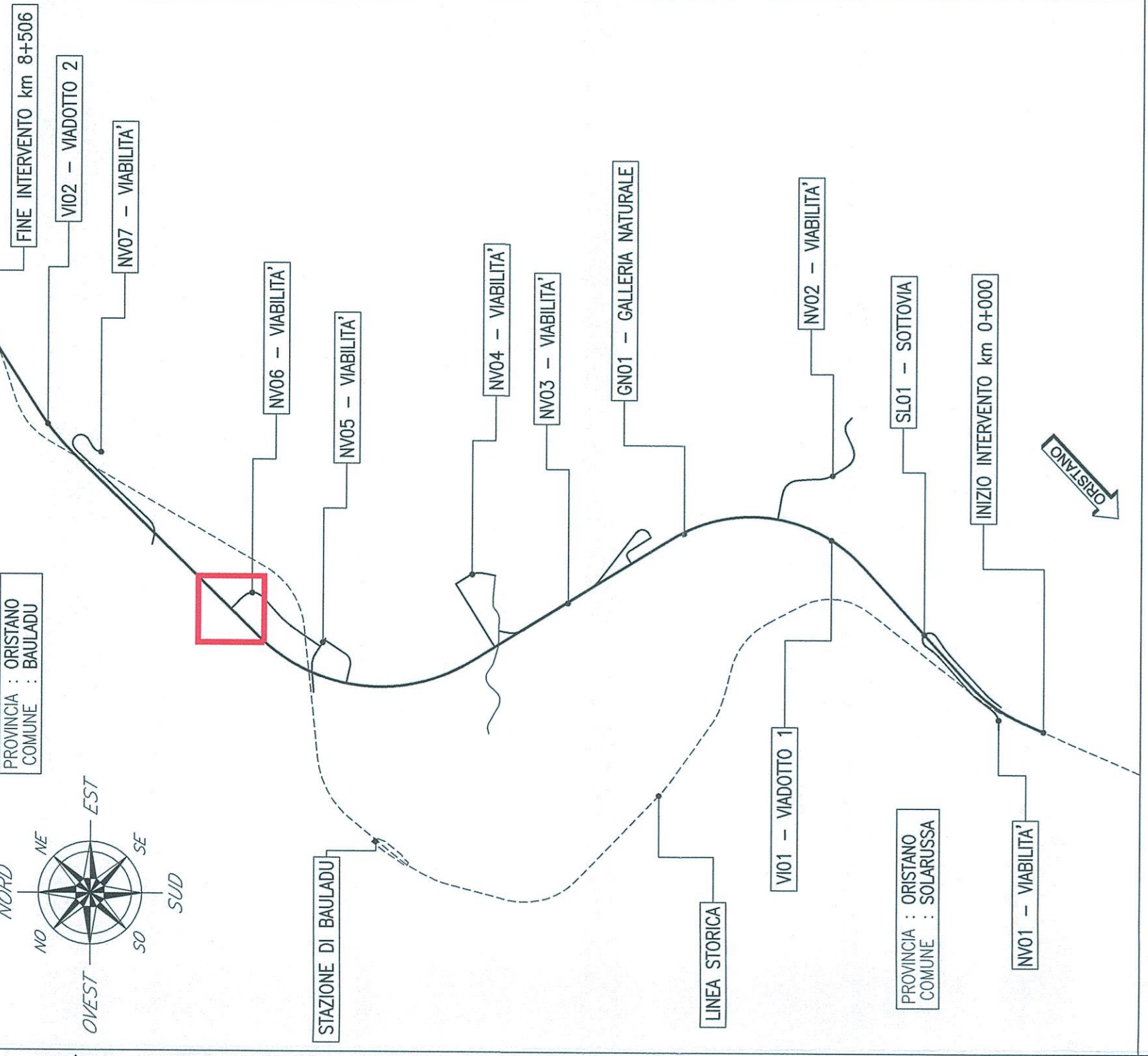
PAVIMENTAZIONE STRADALE



PARTICOLARE SEZIONE RECINZIONE
SCALA 1:20

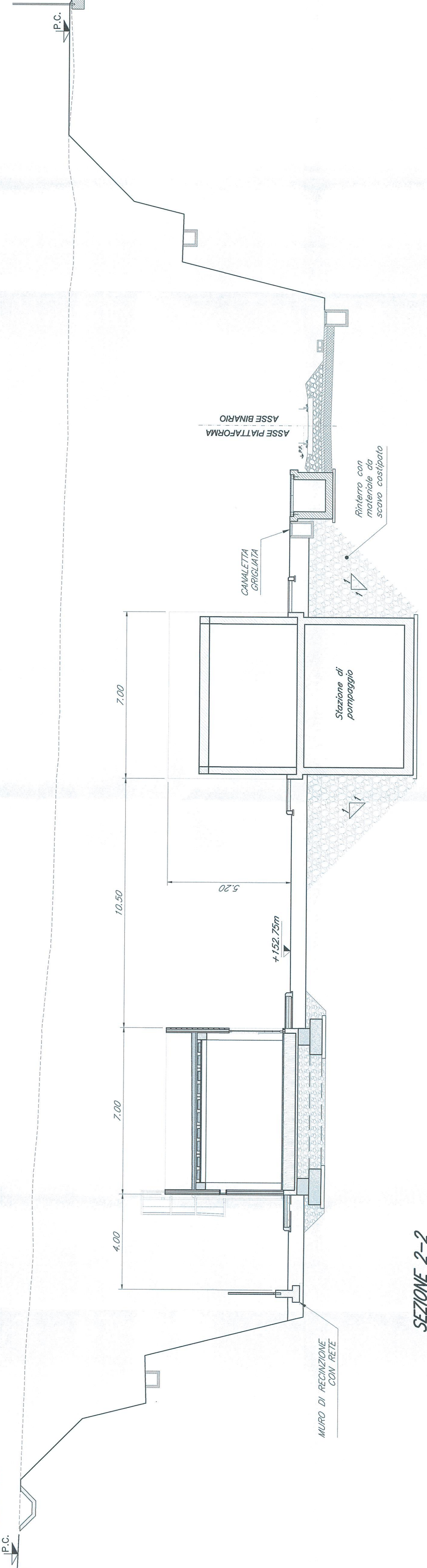


KEY PLAN

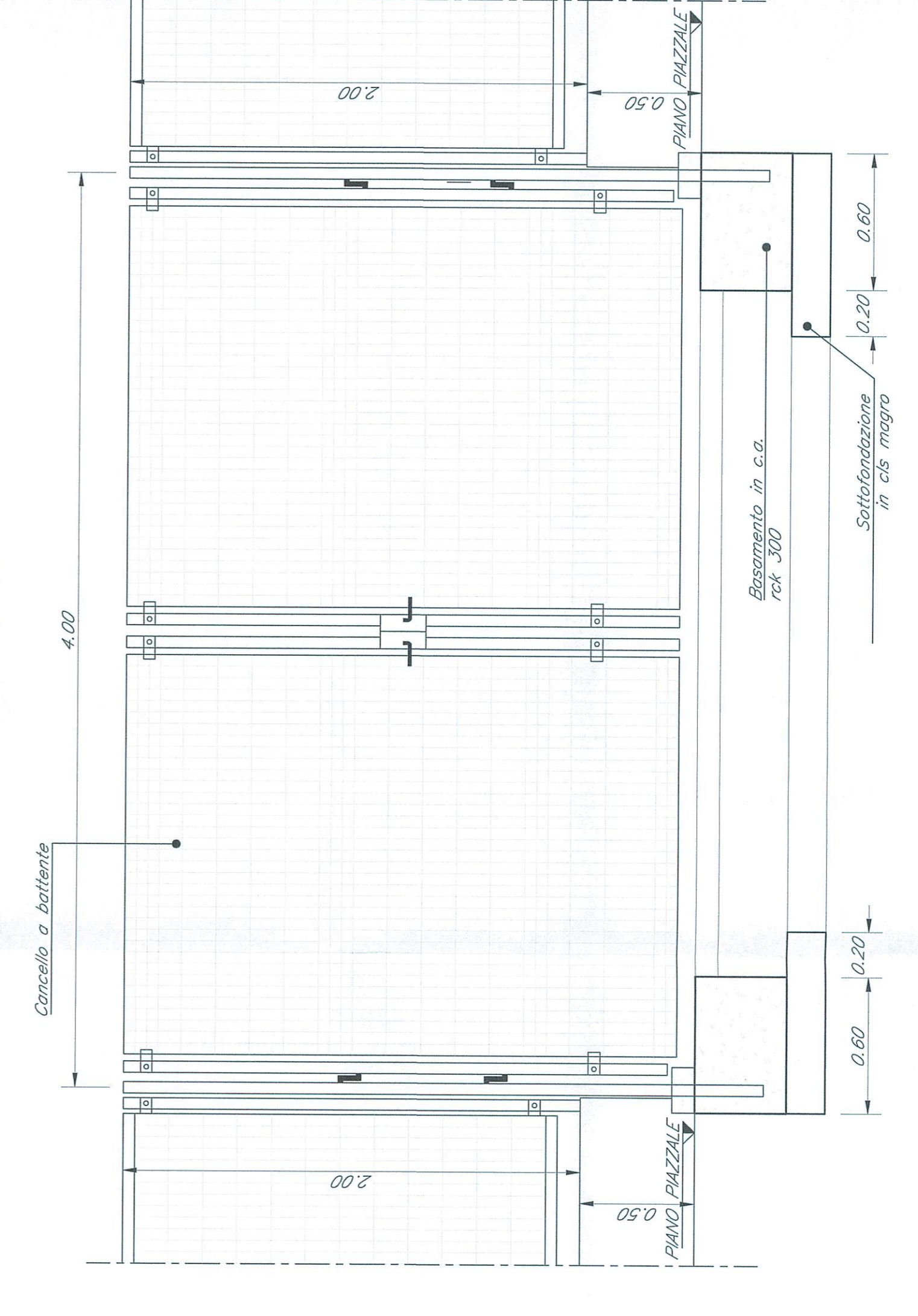


NOTA:
Per gli interventi di protezione delle scarpate di scavo fare riferimento al documento "PROVA DI SPZTR0001001A - Interventi tipo di protezione delle scarpate di scavo".

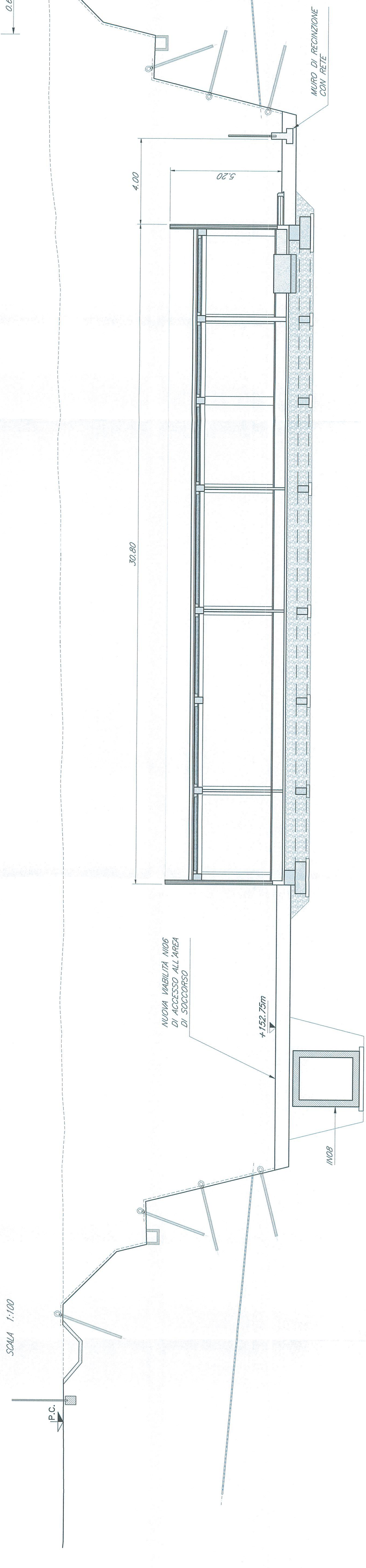
SEZIONE 1-1
SCALA 1:100



PARTICOLARE CANCELLO DI ACCESSO AL PIAZZALE
SCALA 1:20



SEZIONE 2-2
SCALA 1:100



COMMITTENTE: **RFI** GRUPPO FERROVIE DELLO STATO ITALIANE

PROGETTAZIONE: **ITALFERR** GRUPPO FERROVIE DELLO STATO ITALIANE

DIREZIONE TECNICA
U.O. COORDINAMENTO NO CAPTIVE E INGEGNERIA DI SISTEMA

PROGETTO DEFINITIVO
VELOCIZZAZIONE LINEA SAN GAVINO - SASSARI - OLBIA
VARIANTE DI BAULADU

RI52 - Area di Sicurezza Galleria Bauladu imbocco nord km 6+040:
Planimetria, sezioni e dettagli

SCALA: VARIE

| | | | | | |
|----------------|-----------|-----------|------------|--------|------|
| COMMESSA LOTTO | FASE ENTE | TIPO DOC. | OPERAZIONE | PROGR. | REV. |
| RR0H 01 | D 13 | PZ | RI5200 | 001 | A |

| Revit. | Descrizione | Data | Verificato | Data | Approvato | Data | Addebiatato | Data |
|--------|---------------------|------------|-------------|------------|-------------|------------|-------------|------------|
| A | Emissione esecutiva | 14/09/2018 | [Signature] | 17/09/2018 | [Signature] | 17/09/2018 | [Signature] | 17/09/2018 |

FILE: RR0H01D182P000001A.dwg