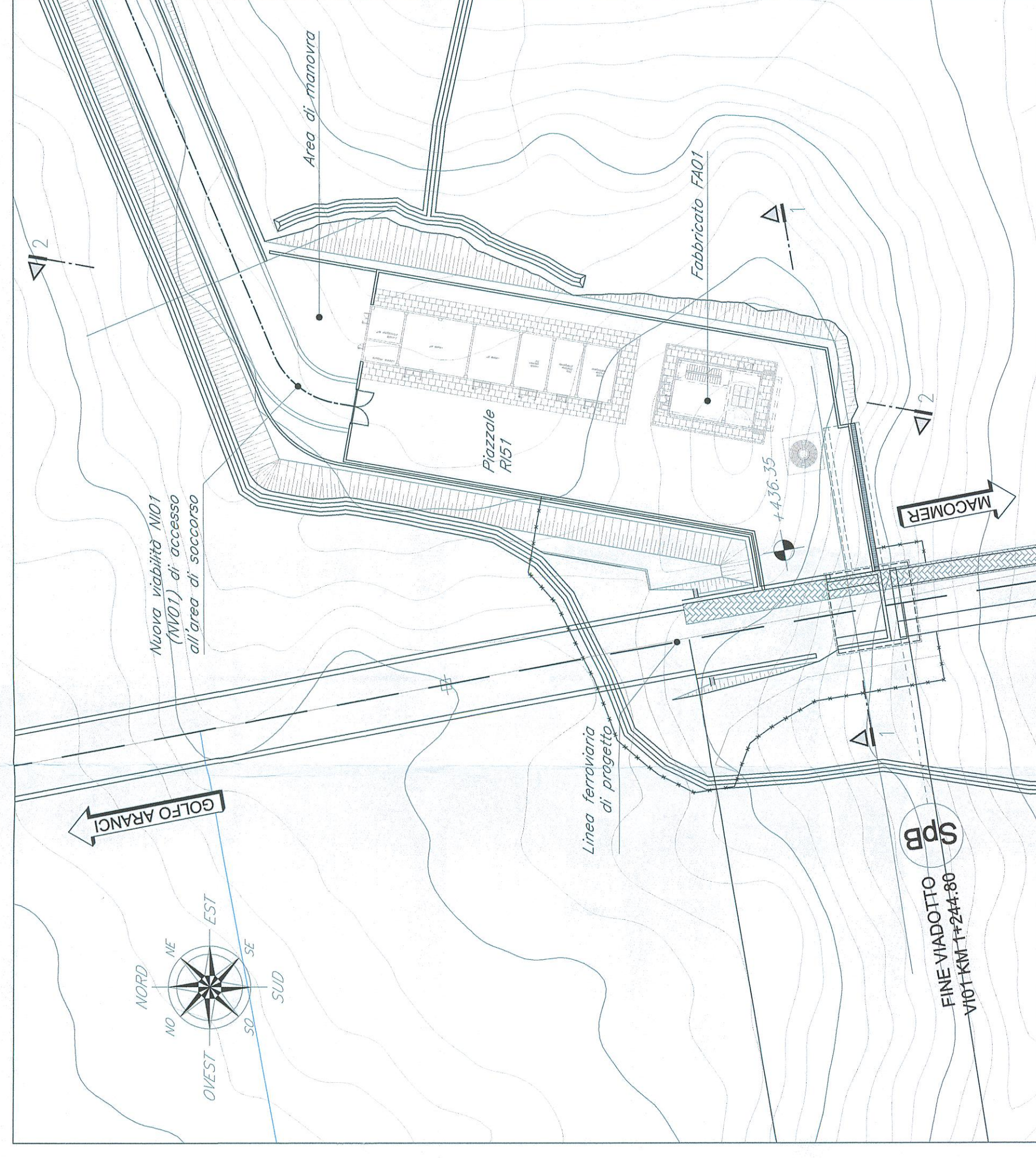


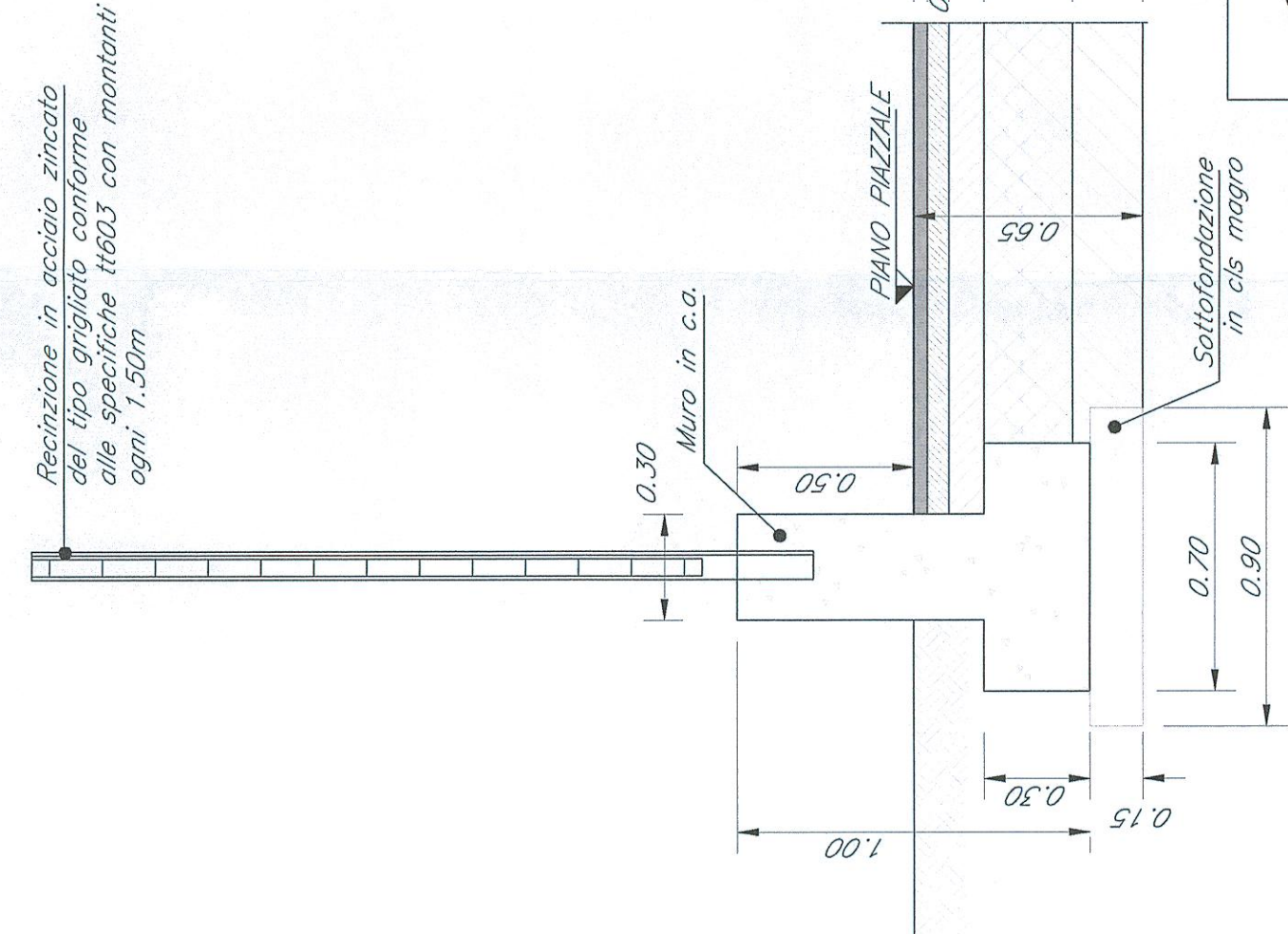
**PIANIMETRA GENERALE**

SCALA 1:500



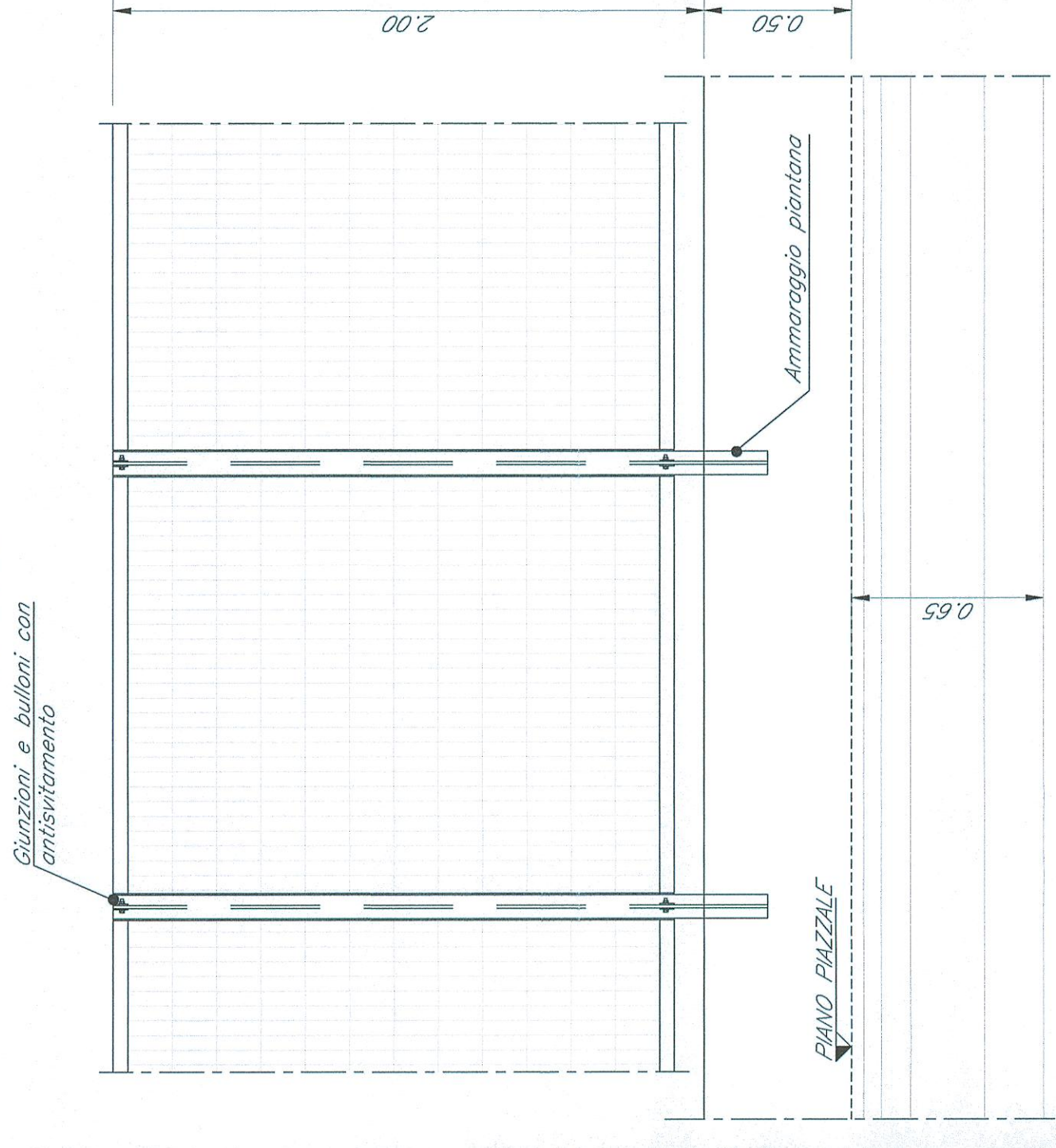
**PARTICOLARE SEZIONE RECINZIONE**

Scala 1:20



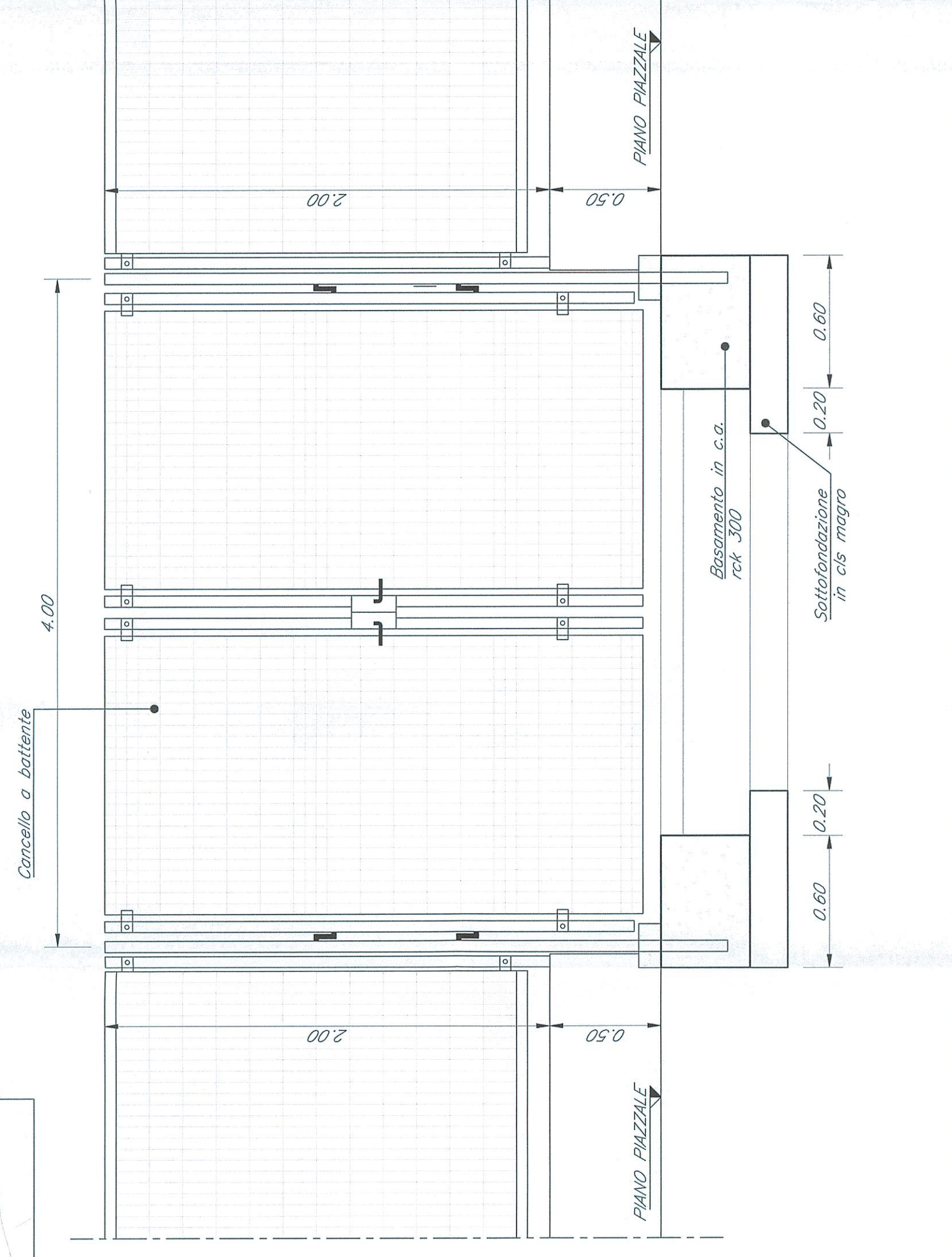
**PARTICOLARE PROSPETTO RECINZIONE PIAZZALE**

Scala 1:20



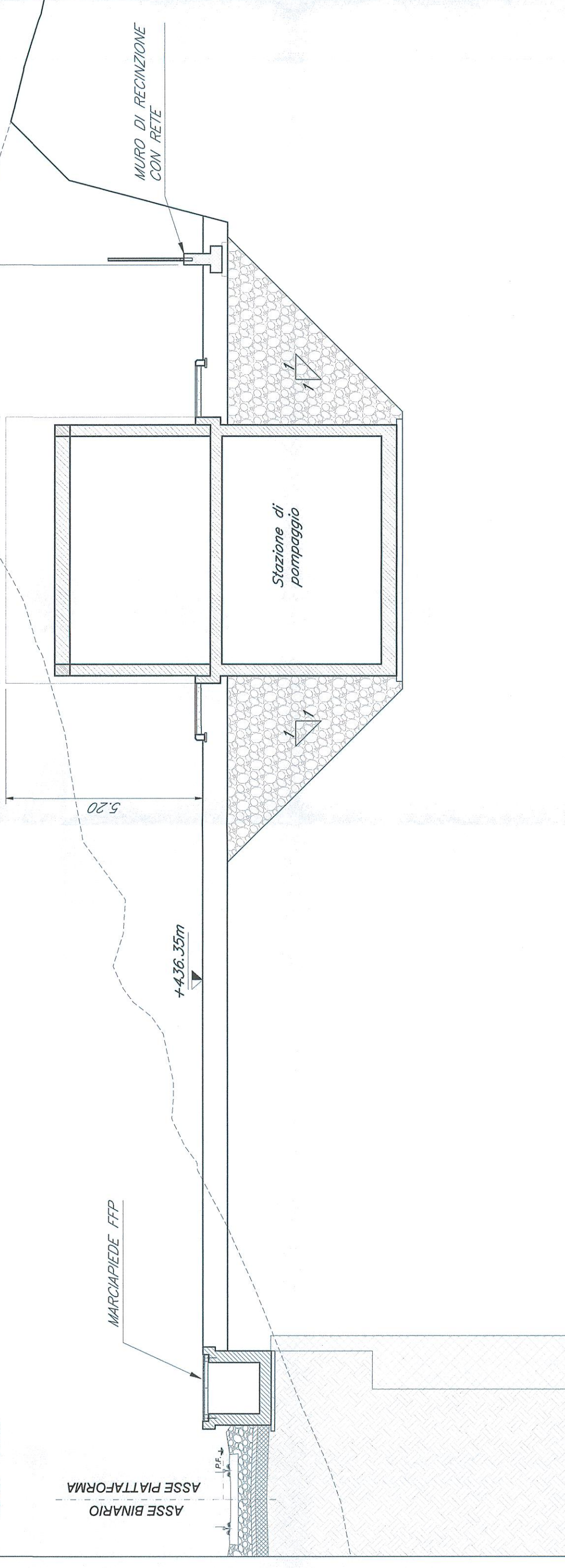
**PARTICOLARE CANCELLO DI ACCESSO AL PIAZZALE**

Scala 1:20



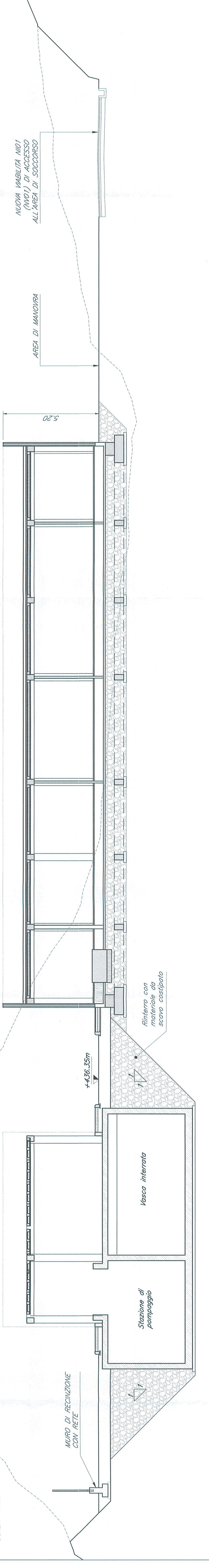
**SEZIONE 1-1**

SCALA 1:100



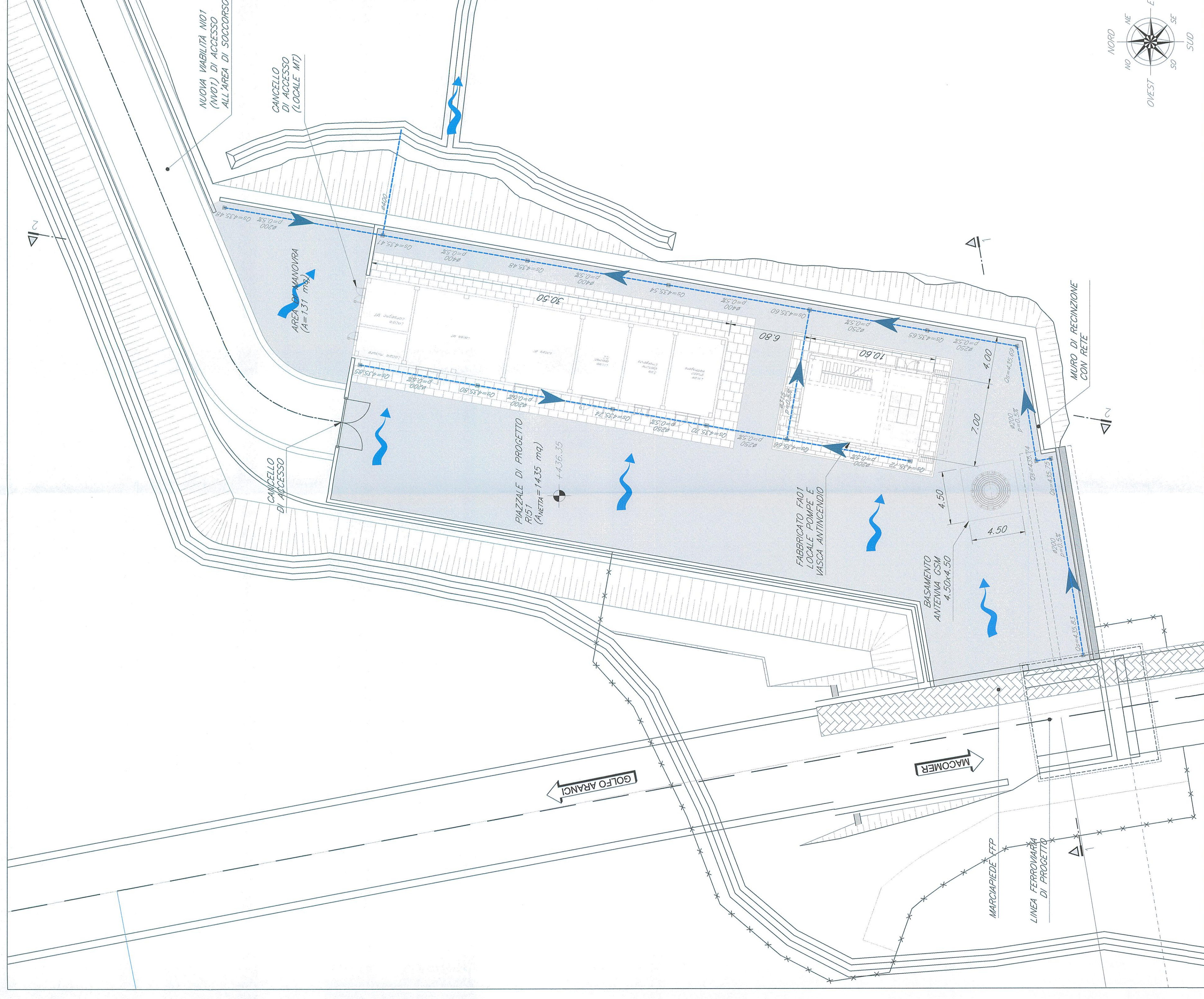
**SEZIONE 1-1**

SCALA 1:100



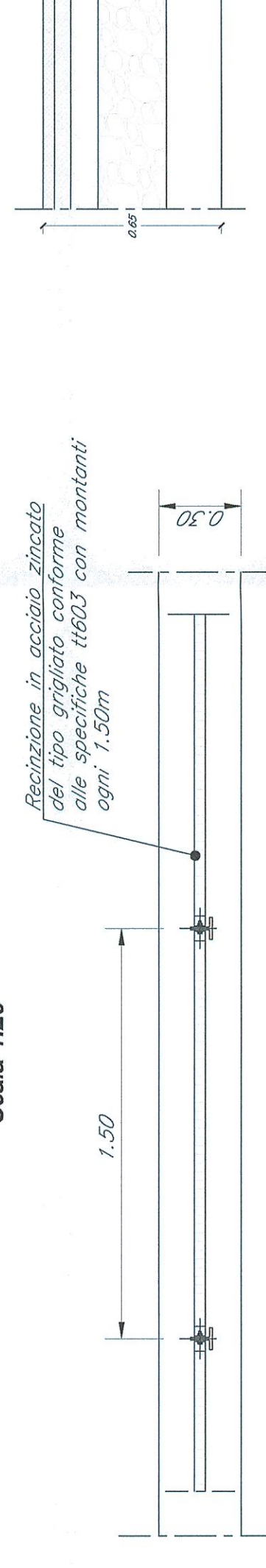
**PIANTA PIAZZALE CON SISTEMAZIONE IDRAULICA**

SCALA 1:200

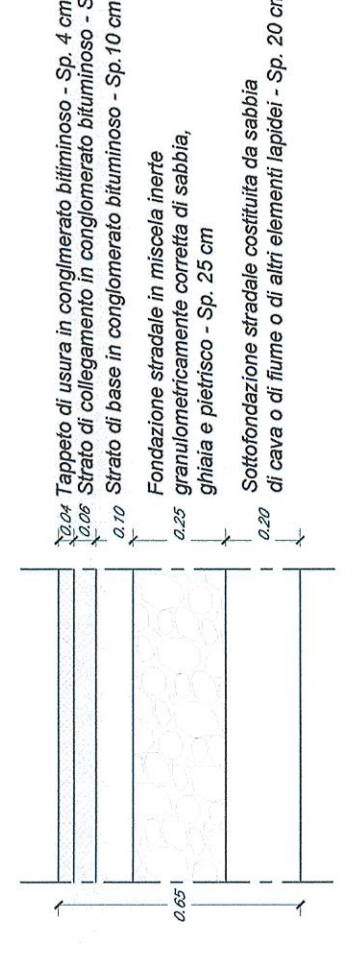


**PARTICOLARE PIANTE RECINZIONE**

Scala 1:20

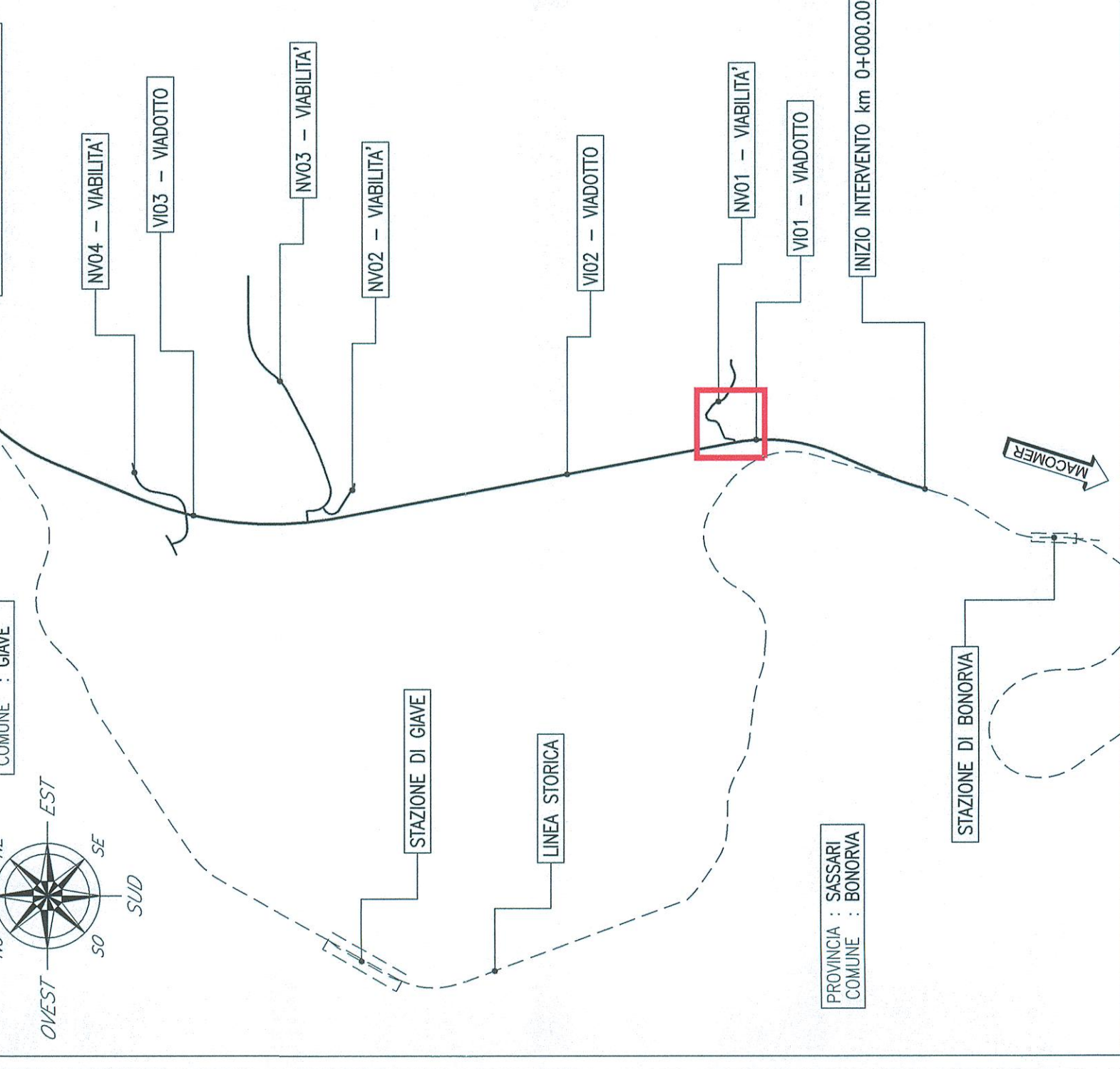


**PAVIMENTAZIONE STRADALE**



**KEY PLAN**

SCALA 1:500



COMMITTENTE:



PROGETTAZIONE:



**DIREZIONE TECNICA**  
**U.O. COORDINAMENTO NO CAPTIVE E INGEGNERIA DI SISTEMA**

**PROGETTO DEFINITIVO**

**VELOCIZZAZIONE LINEA SAN GAVINO - SASSARI - OLBIA**

**VARIANTE DI BONORVA-TORRALBA**

RS1 - Area di Sicurezza Galleria Monte Maris Imbocco sud km 1+270: planimetria, sezioni e dettagli

SCALA: 1:200

COMMESSA LOTTO FASE ENTE TIPO DOC. OPERADISCIPLINA Progr. REV.

RR0H 04 D 13 P9 R15100 001 A

Rev.	Descrizione	Redatto	Data	Verificato	Data	Approvato	Data	Autore	Data
A	Emissione esecutiva		15/03/2018		15/03/2018		15/03/2018		15/03/2018