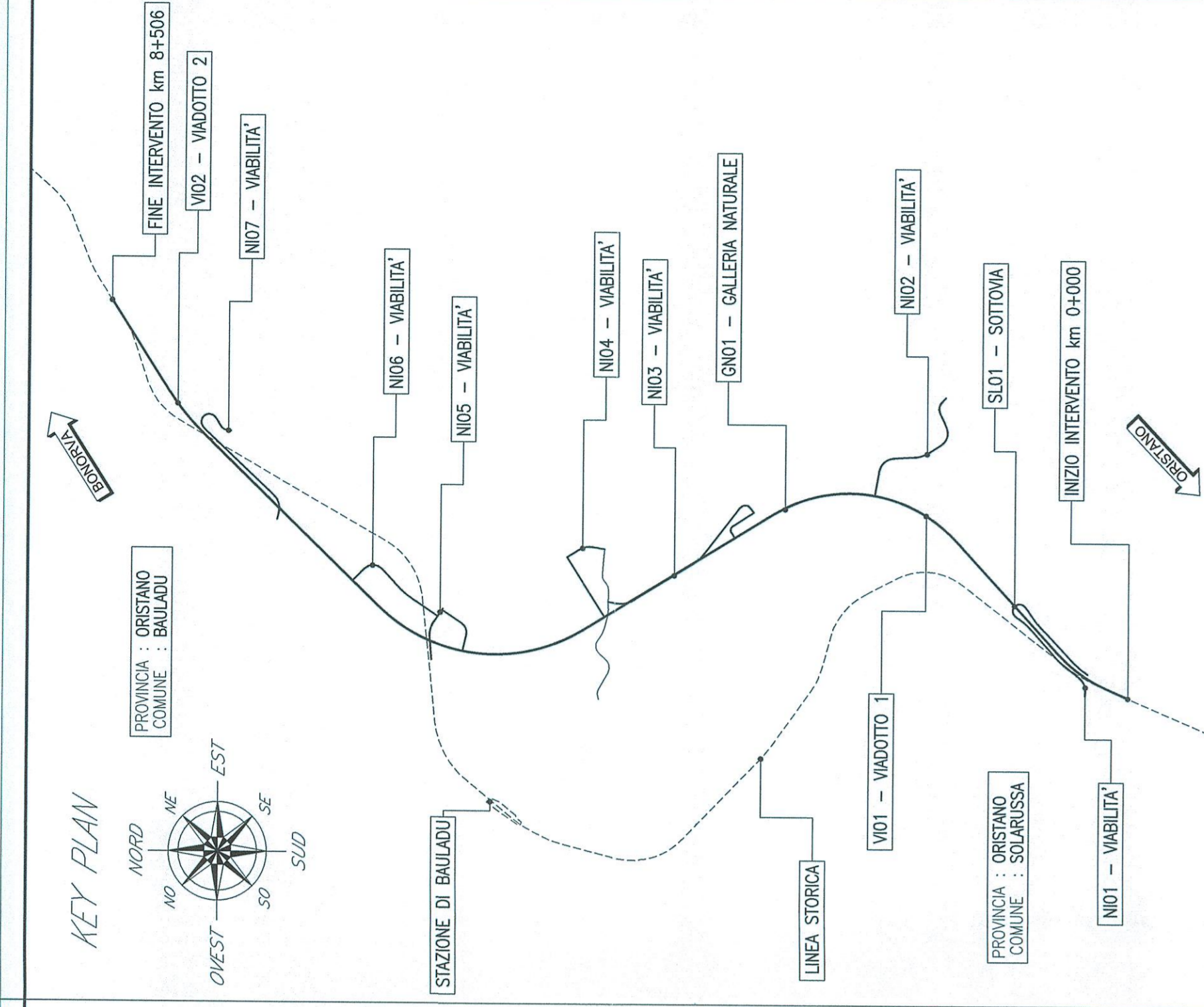
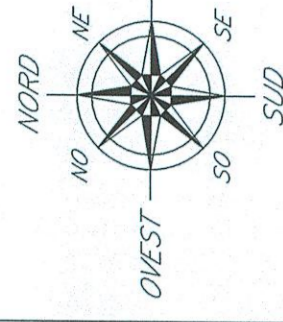
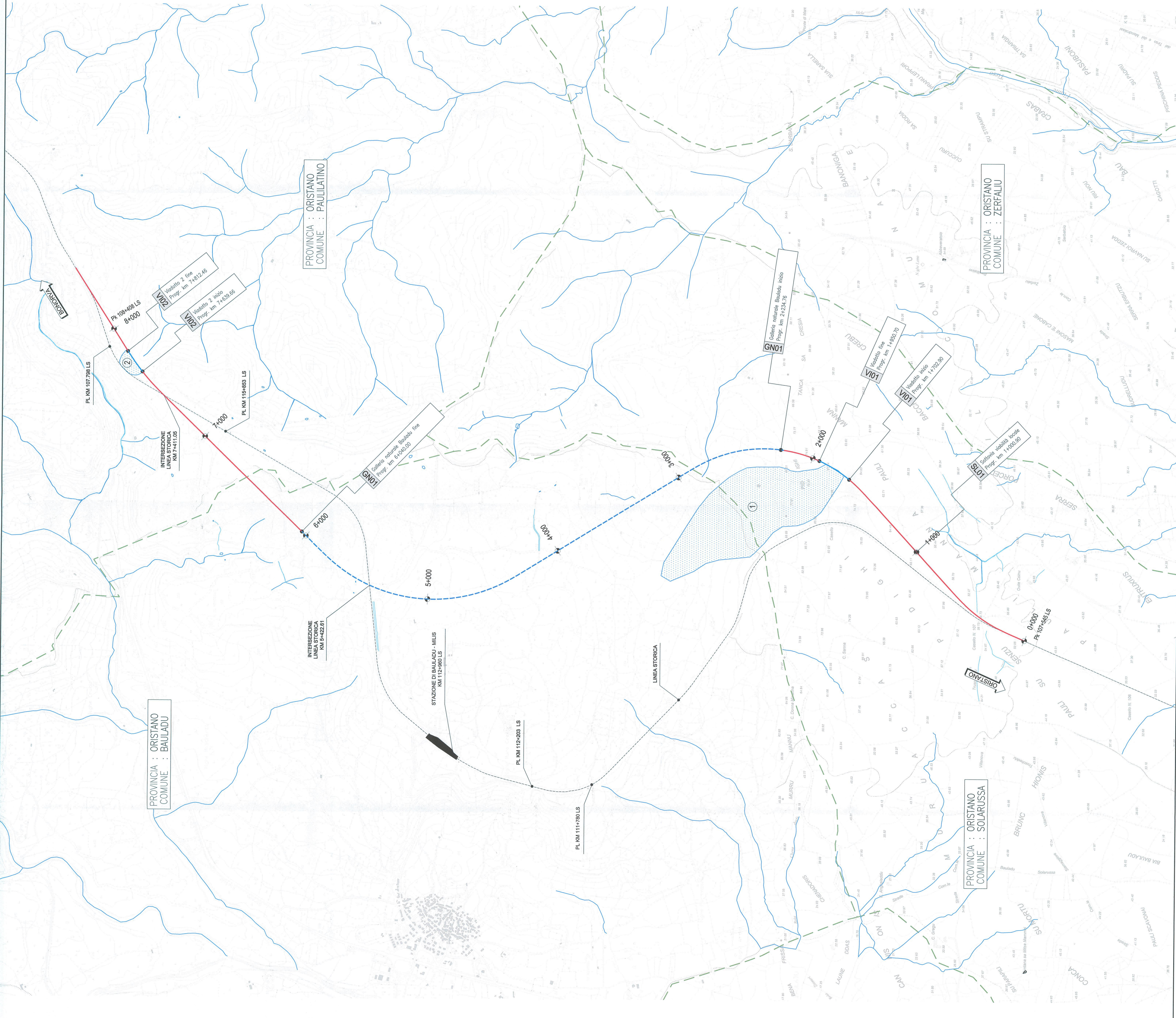


LEGENDA

	LINEA STORICA
	TRINCEA / RILEVATO
	VIADOTTO
	GALLERIA



N° identificativo bacino	Tipo di attraversamento	Progressiva Km	Superficie sottesa [m²]
1	Viadotto - VI01	4-850.00	0.525
2	Viadotto - VI02	7-720.00	0.016

Relicetto idrografico ufficiale mappato dalla Adp Sardegna

NOTA - LE PERIMETRAZIONI RAPPRESENTATE NEL PRESENTE ELABORATO SI RIFERISCONO ALLA PARTE SOMMITALE DEI COMPLEVI MINORI IN PROSSIMITA' DELLE OPERE VI01 E VI02. ELABORATO DI RIFERIMENTO RR0101D13RI00002001A

COMMITTENTE: **RFI** INFRASTRUTTURE ITALIANE GRUPPO UNIVERSITA' DEL SAO ITALIANE

PROGETTAZIONE: **FALFERS** STUDIO DI PROGETTAZIONE

DIREZIONE TECNICA
U.O. COORDINAMENTO NO CAPTIVE E INGEGNERIA DI SISTEMA

PROGETTO DEFINITIVO
VELOCIZZAZIONE LINEA SAN GAVINO - SASSARI - OLBIA
VARIANTE DI BAULADU
 IDROLOGIA E IDRAULICA
 Corografia dei bacini

SCALA: 1:10000

COMMESSA LOTTO FASE ENTE TIPO DOC. OPERA/DISCIPLINA PROG. REV.

RR01	01	D	13	C4	ID0001	001	A
------	----	---	----	----	--------	-----	---

Rev.	Descrizione	Redatto	Data	Verificato	Data	Approvato	Data	Autorizzato	Data
A	Emissione esecutiva	F. Biondi	15 Marzo 2018	M. Vanni	15 Marzo 2018	T. Pizzini	15 Marzo 2018		15 Marzo 2018

File: RR0101D13C4ID0001001A.dwg