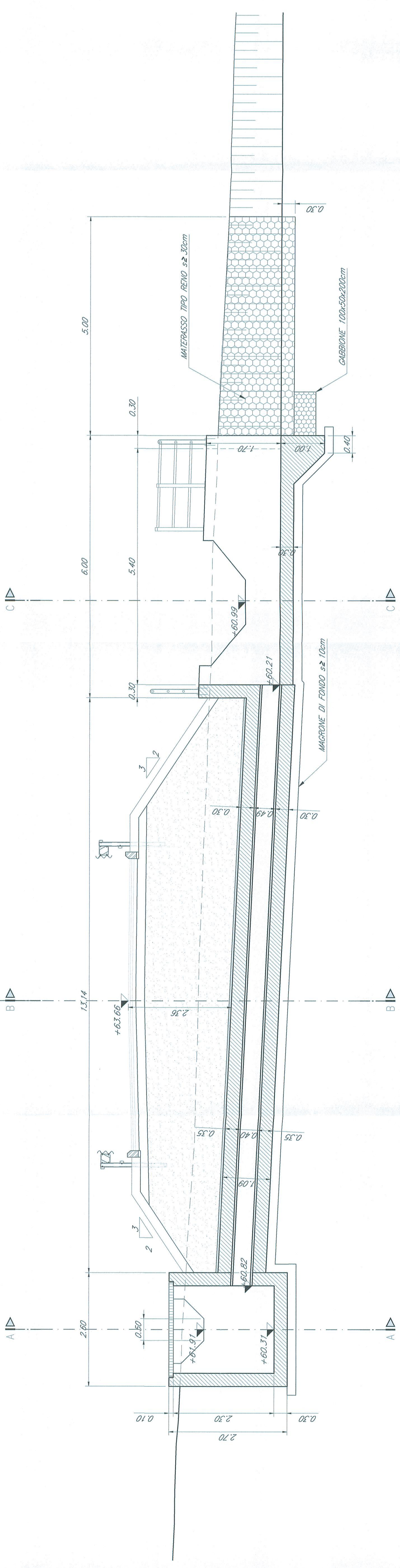
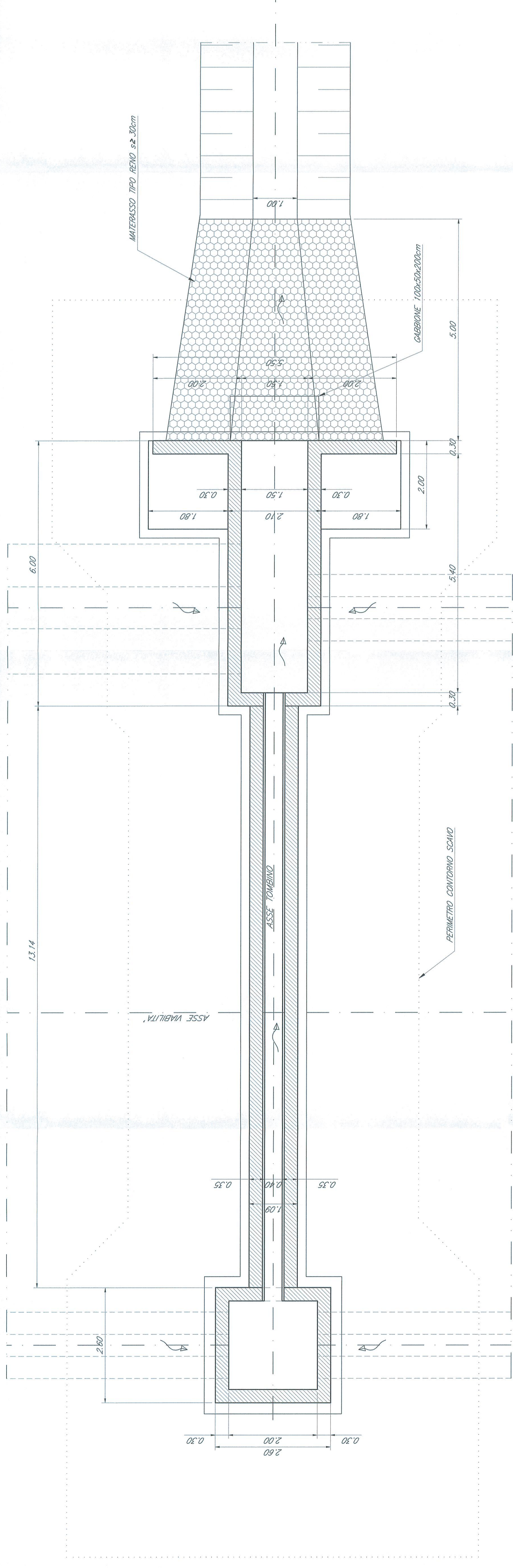


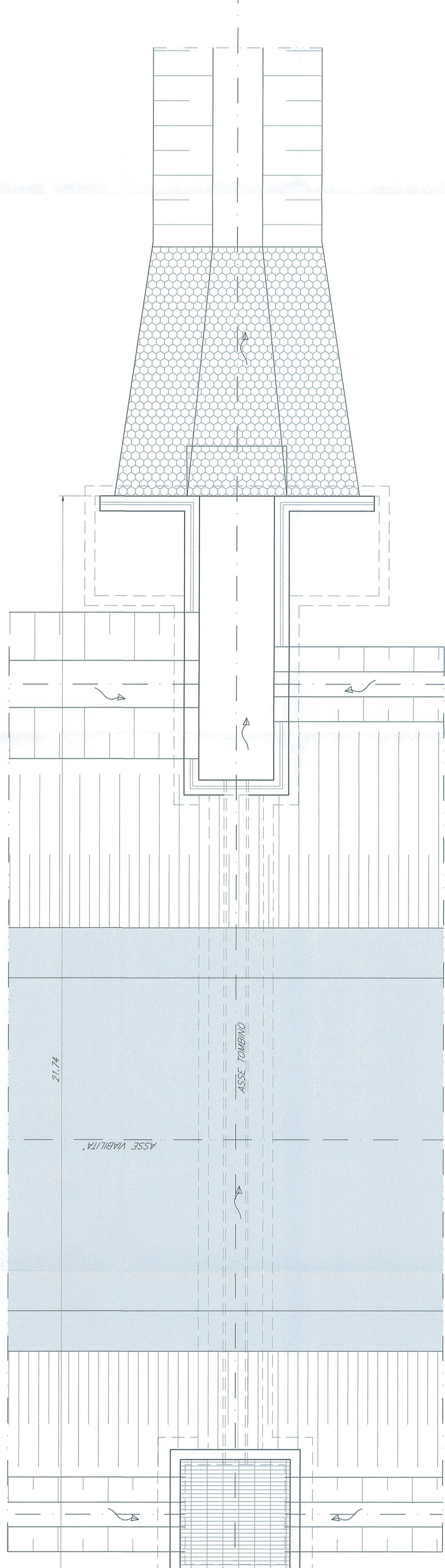
SEZIONE LONGITUDINALE
SCALA 1:50



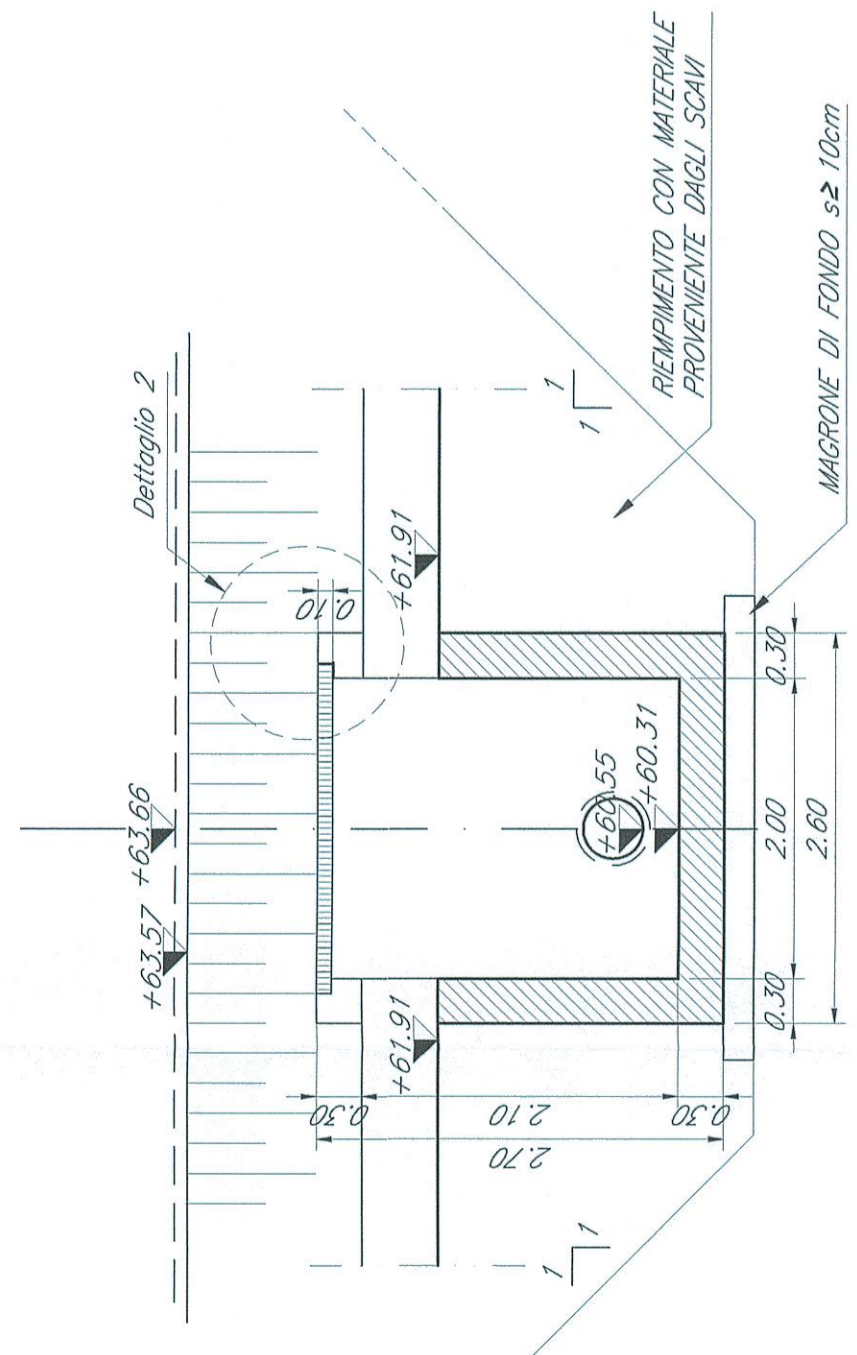
PANTA ALLO SPICCATO
SCALA 1:30



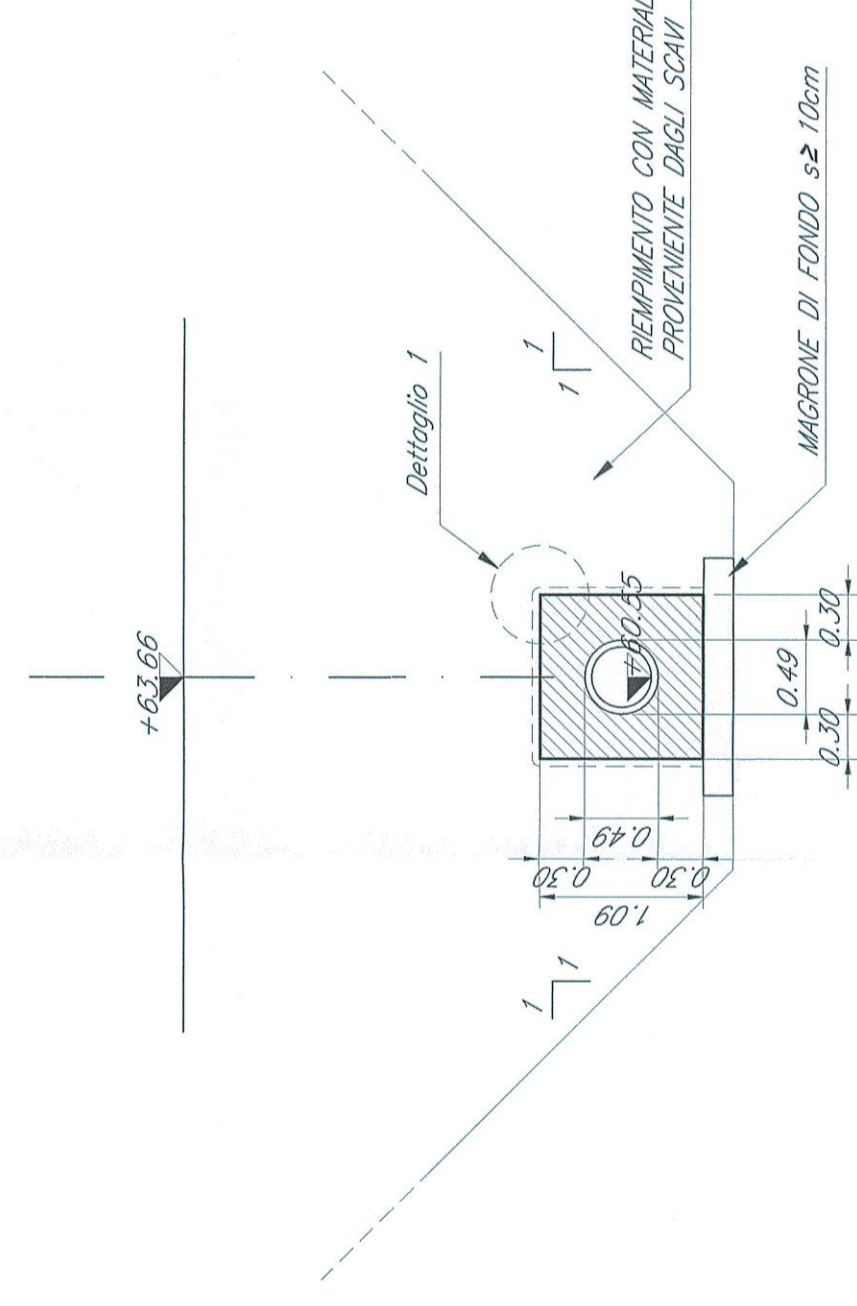
VISTA DALL'ALTO
SCALA 1:50



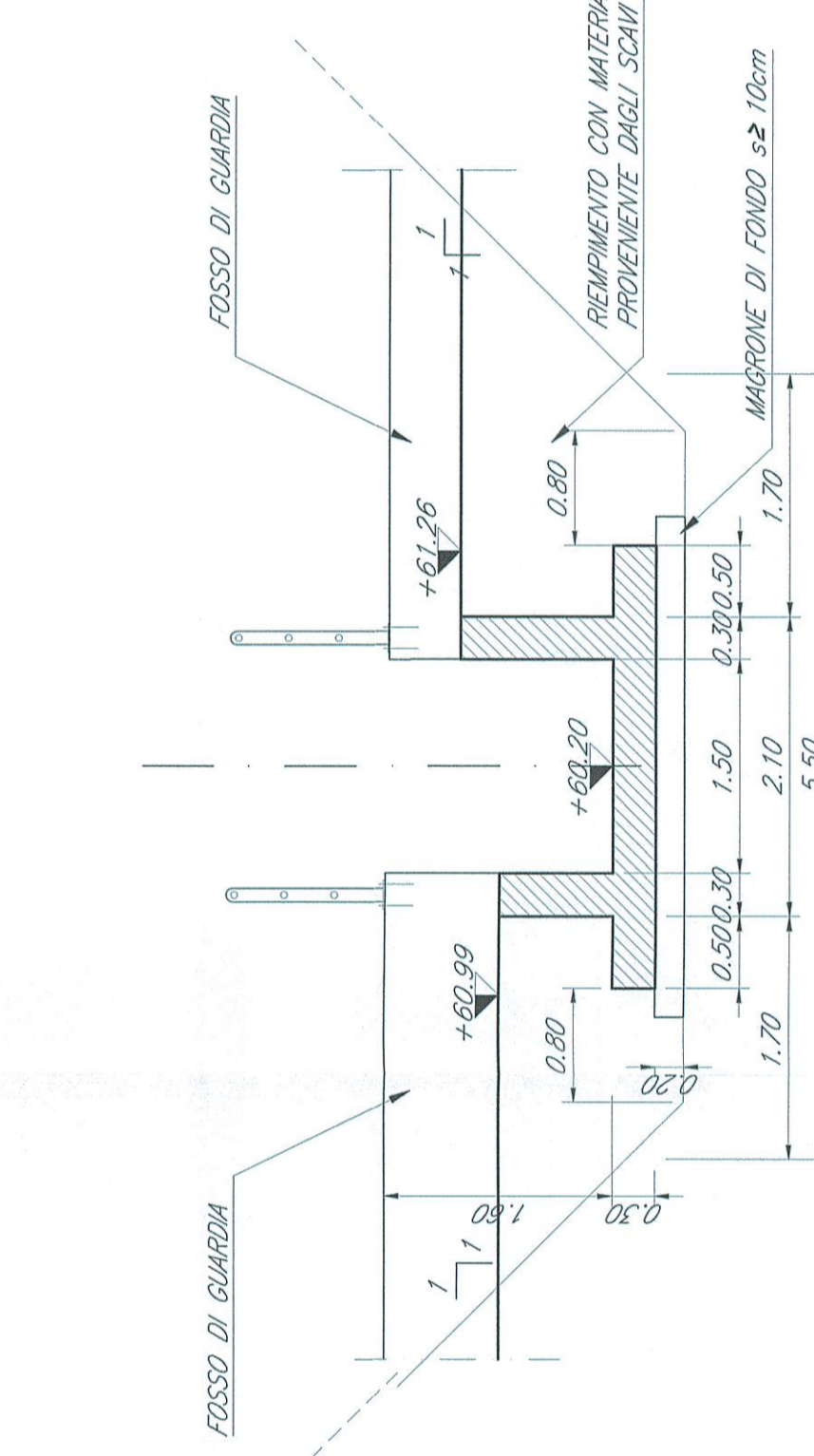
SEZIONE A-A
SCALA 1:50



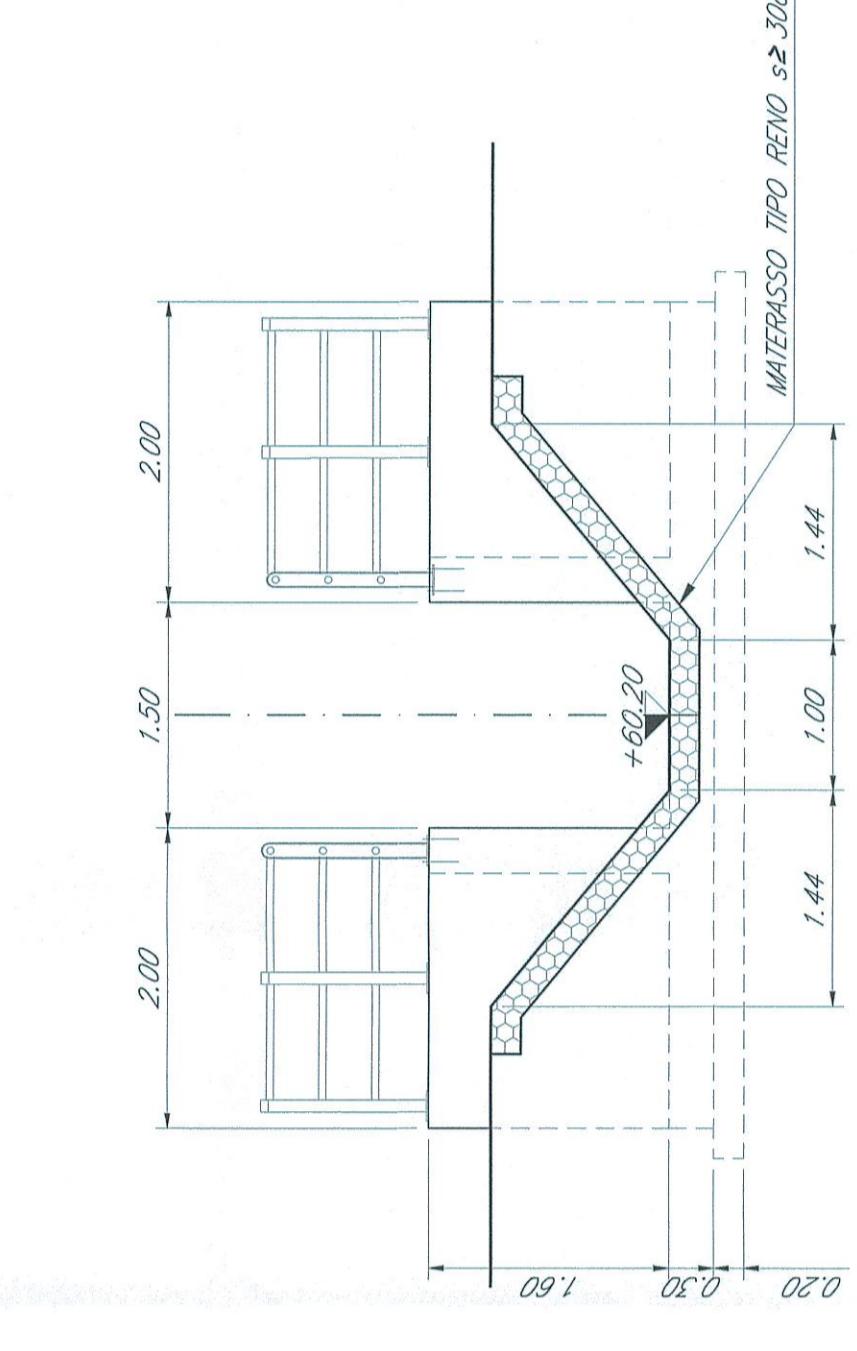
SEZIONE B-B
SCALA 1:50



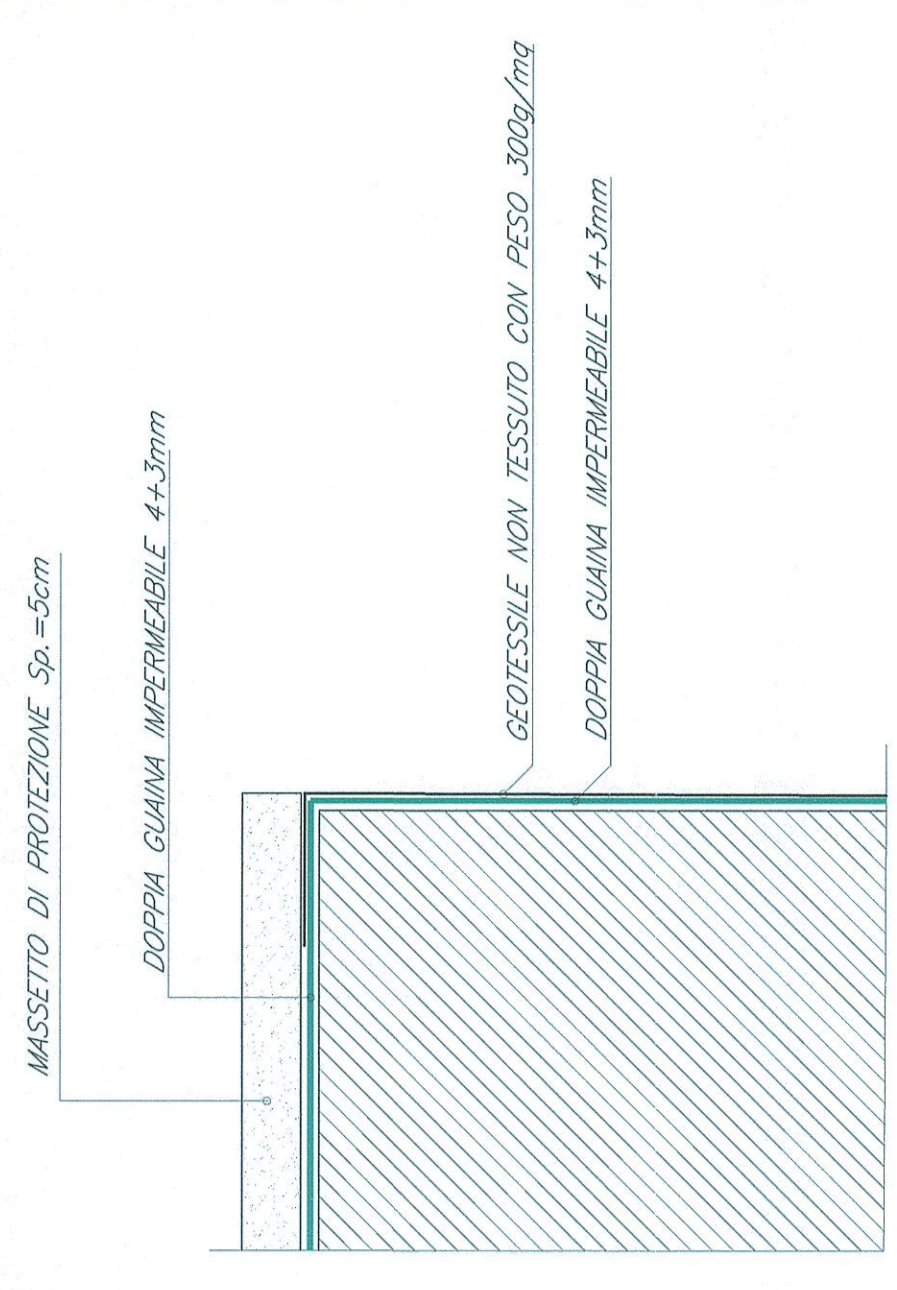
SEZIONE C-C
SCALA 1:50



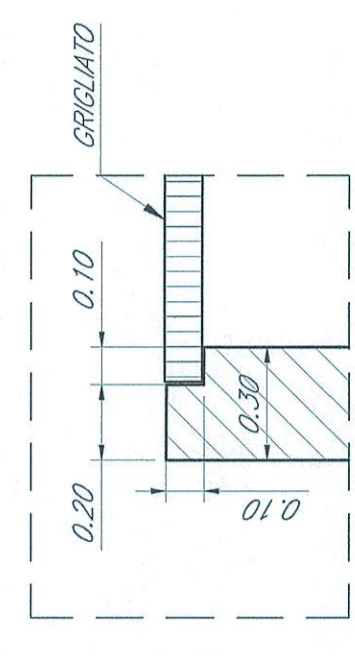
SEZIONE D-D
SCALA 1:30



DETTAGLIO 1
SCALA 1:10



DETTAGLIO 2
SCALA 1:30



NOTE:
1) Per le tabelle materiali e note generali fare riferimento al documento TR0401013700000001A - Tabelle Materiali e Note generali.
2) Il riporto degli scavi andrà eseguito con terre provenienti dagli scavi o da cave di prestito secondo le indicazioni del Capitolato di Costruzione delle opere civili.

COMMITTENTE:



PROGETTAZIONE:



DIREZIONE TECNICA
U.O. COORDINAMENTO NO CAPTIVE E INGEGNERIA DI SISTEMA

PROGETTO DEFINITIVO
VELOCIZZAZIONE LINEA SAN GAVINO - SASSARI - OLBIA
VARIANTE DI BAULADU

INTERFERENZE IDRAULICHE
IN02 - Pianta, profilo e sezioni di carpenteria e scavi

Rev.	Descrizione	Data Rilascio	Data Verificato	Data Approvato	Data Autorizzato Data
A	Emissione esecuzione	15/05/2018	15/05/2018	15/05/2018	15/05/2018

COMMESSA	LOTTO	FASE	ENTE	TIPO DOC.	OPERADISCIPLINA	PROGR.	REV.
RR0H	01	D	13	PZ	INO2000	001	A

Rev.	Descrizione	Data Rilascio	Data Verificato	Data Approvato	Data Autorizzato Data
A	Emissione esecuzione	15/05/2018	15/05/2018	15/05/2018	15/05/2018