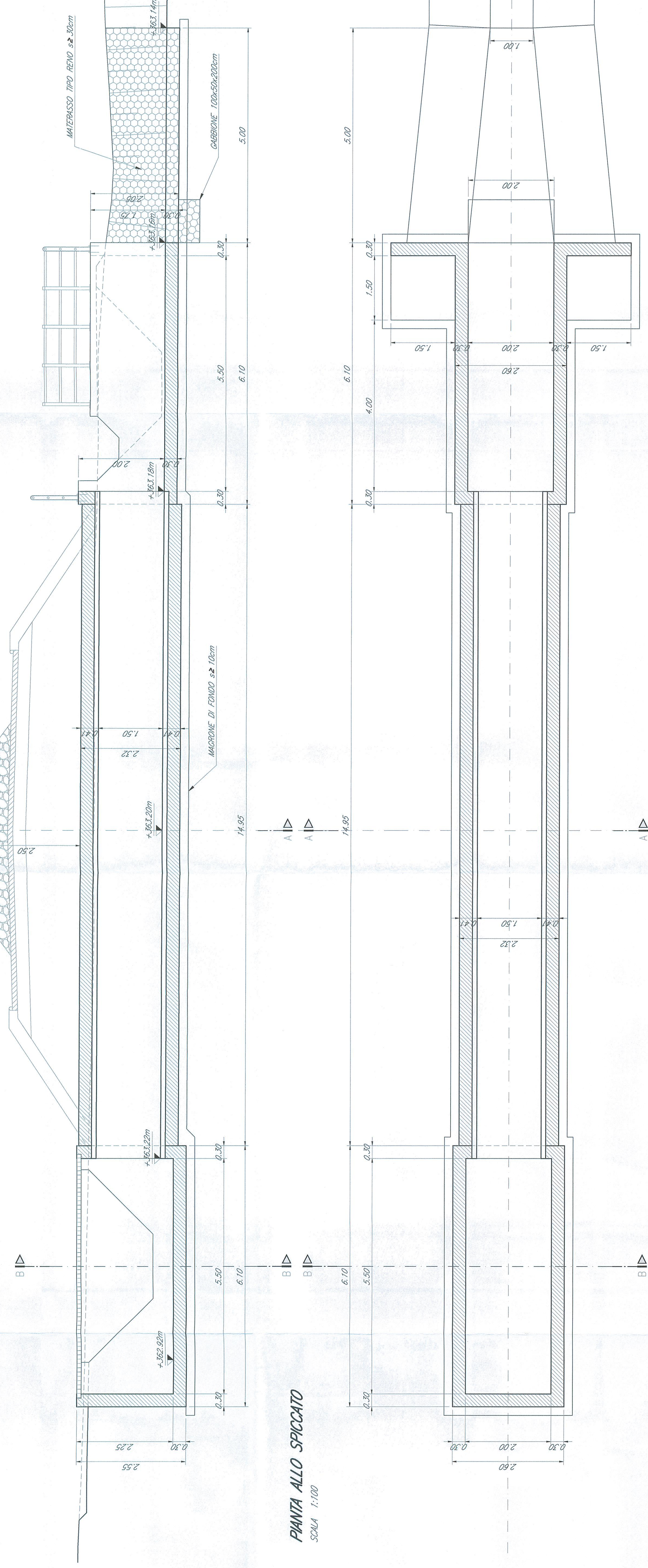


SEZIONE LONGITUDINALE TOMBERO CON RECAPITO A RETE IDROGRAFICA ESISTENTE - PK 5+829.04

SCALA 1:100

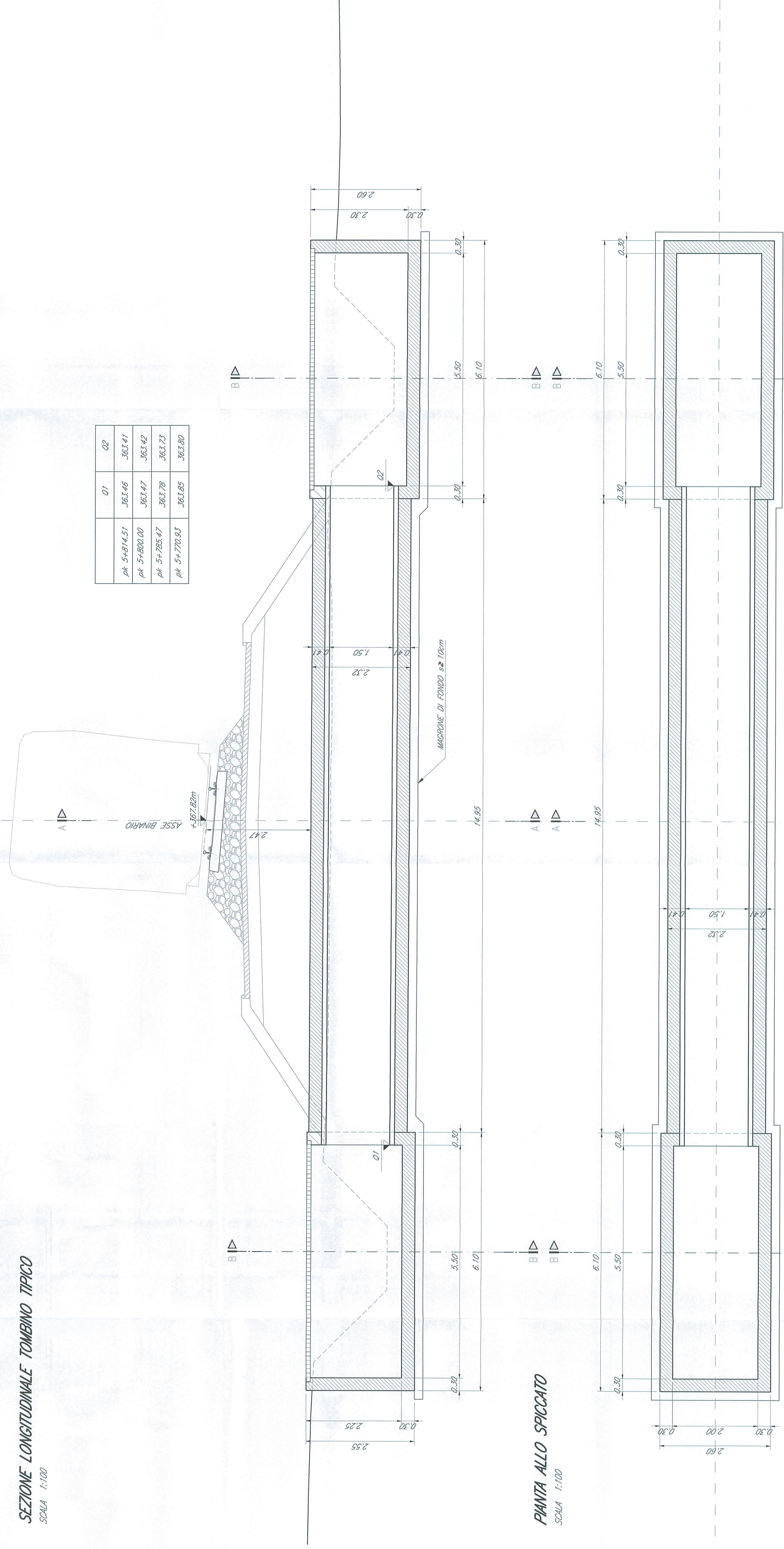


PANTA ALLO SPICCATO

SCALA 1:100

SEZIONE LONGITUDINALE TOMBERO TIPICO

SCALA 1:100




PANTA ALLO SPICCATO

SCALA 1:100

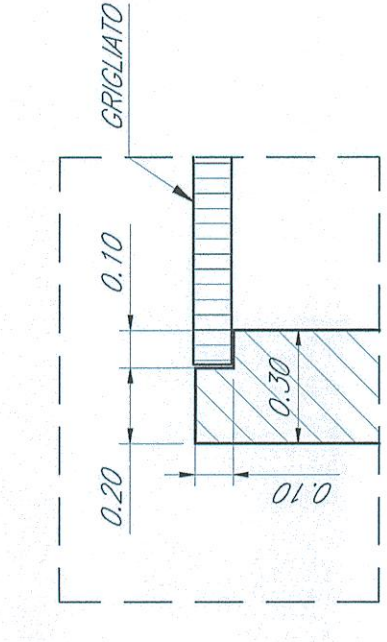
DETTAGLIO 1

SCALA 1:10



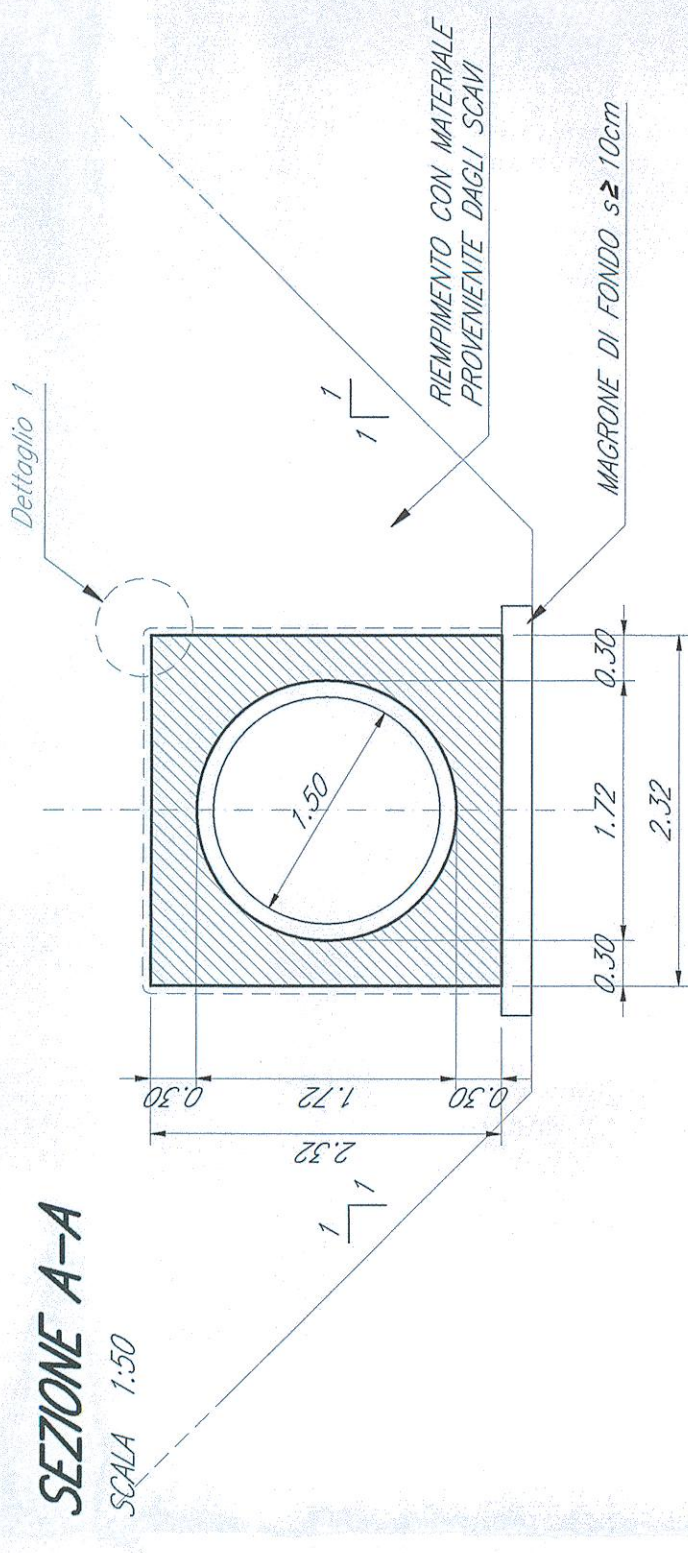
DETTAGLIO 2

SCALA 1:20



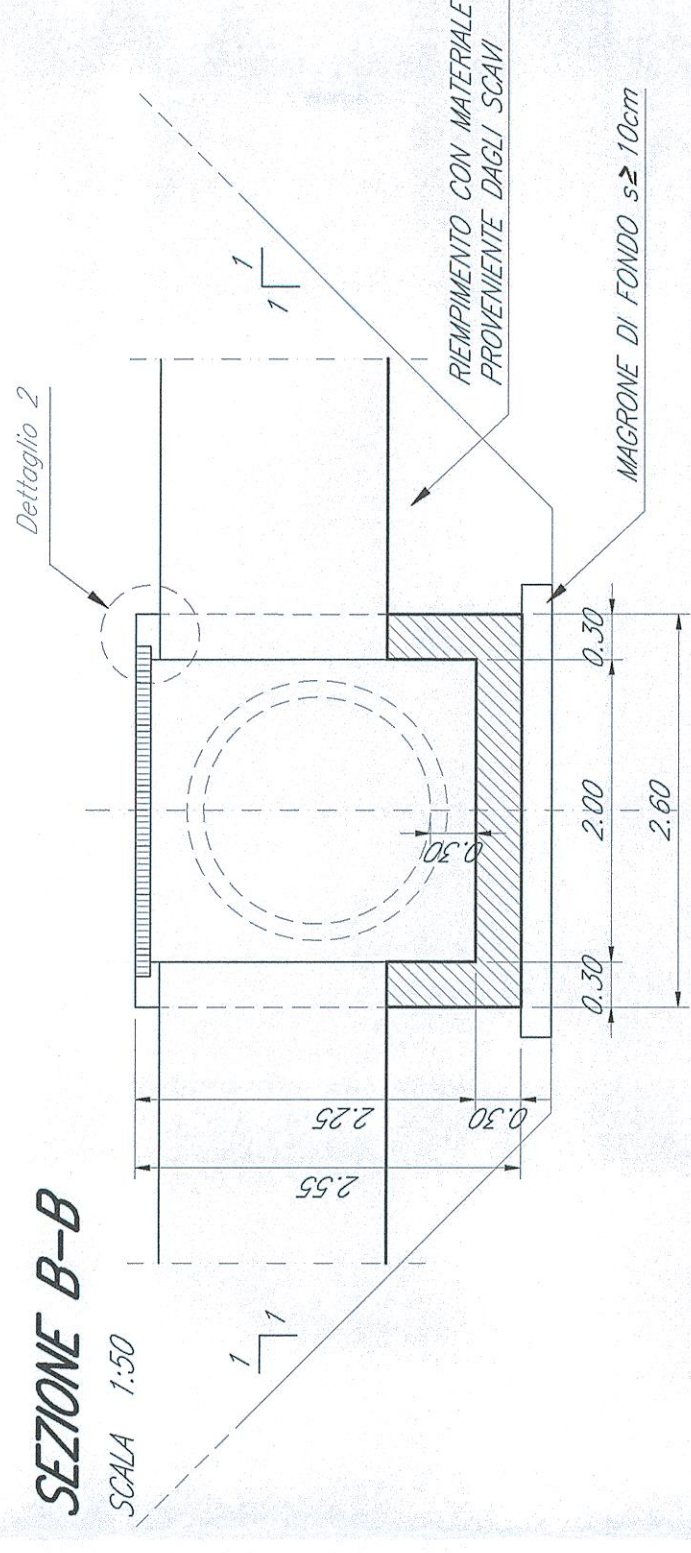
SEZIONE A-A

SCALA 1:20



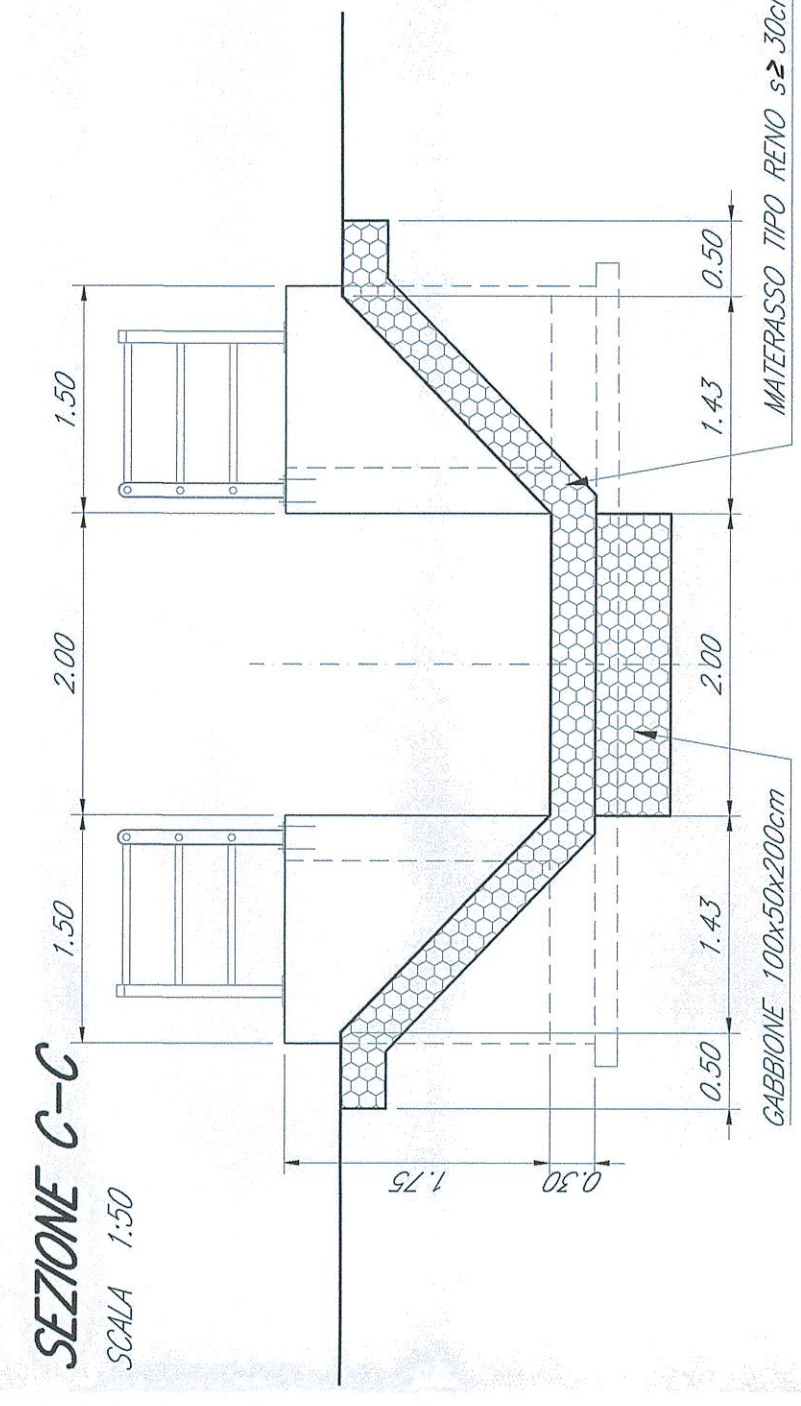
SEZIONE B-B

SCALA 1:20



SEZIONE C-C

SCALA 1:20



NOTE:
 1) Per la tabella materiali e note generali fare riferimento al documento RINNOVAMENTO LINEA SAN GAVINO - TORRALBA - Variante Materiali e Note generali.
 2) Il rifinito degli scavi andrà eseguito con terre provenienti dagli scavi o da cave di profilo secondo le indicazioni del Capitolato di Costruzione delle opere civili.

COMMITTENTE: **RFI** GRUPPO FERROVIE DELLO STATO ITALIANO

PROGETTAZIONE: **ITALFERR** CONSULTING INgegNERIA

DIREZIONE TECNICA
U.O. COORDINAMENTO NO CAPTIVE E INGEGNERIA DI SISTEMA

PROGETTO DEFINITIVO
VELOCIZZAZIONE LINEA SAN GAVINO - SASSARI - OLBIA
VARIANTE DI BONORVA - TORRALBA

IN08 - Pianta, profilo e sezioni di carpenteria e scavi - tav. 2 di 2

SCALA: VARIE

COMMESSA LOTTO FASE ENTE TIPO DOC. OPERA/DISCIPLINA PROGR. REV.

RR0H 04 D 13 PZ IN0800 002 A

Rev.	Descrizione	Redatto	Data	Verificato	Data	Approvato	Data	Autorizzato	Data
A	Emissione esecutiva	F. Bianchi	13.02.2018	M. Vitti	13.02.2018	[Signature]	13.02.2018	[Signature]	13.02.2018

FILE: RR0H04D1SEZIN080002A.DWG