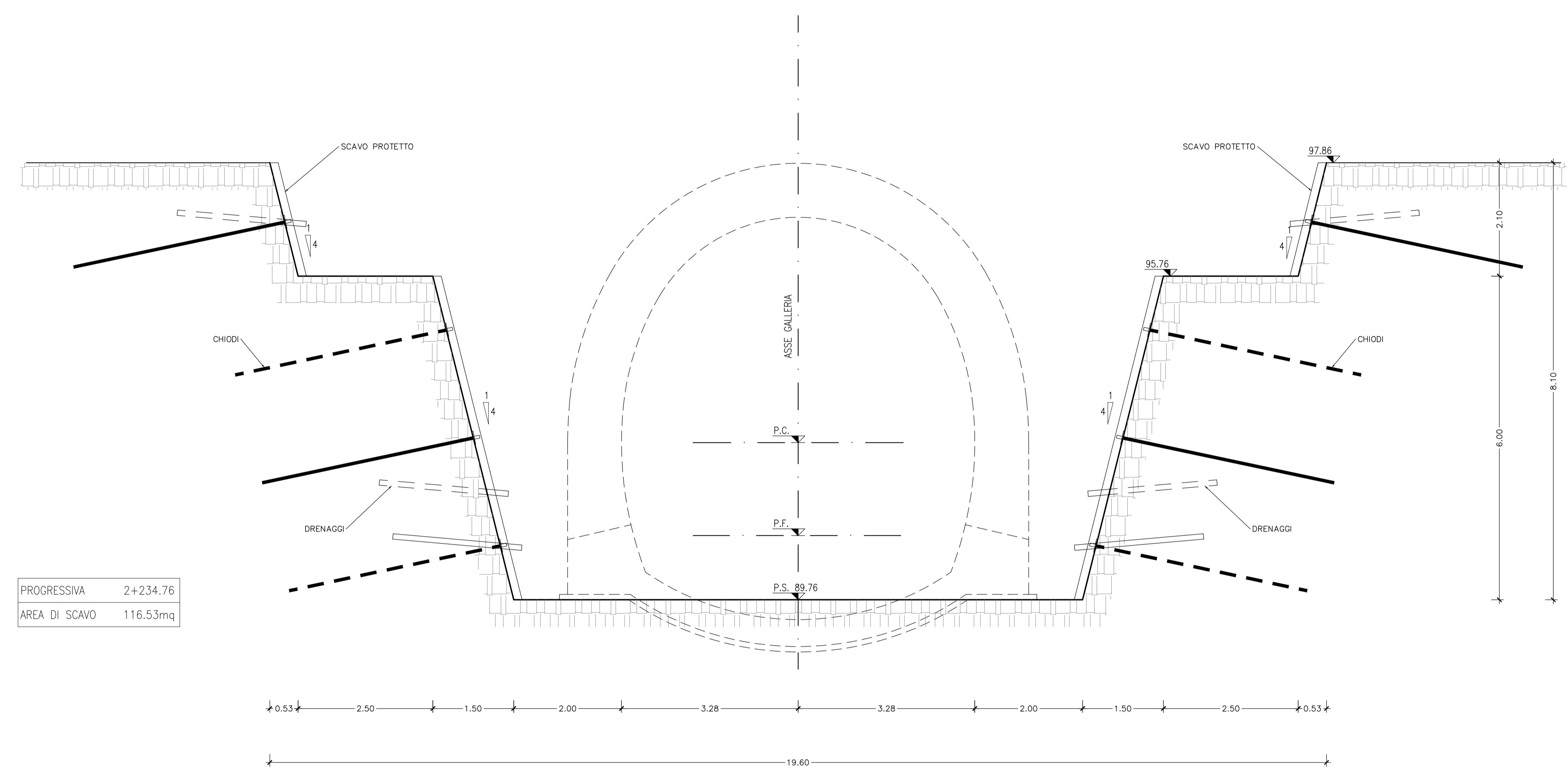
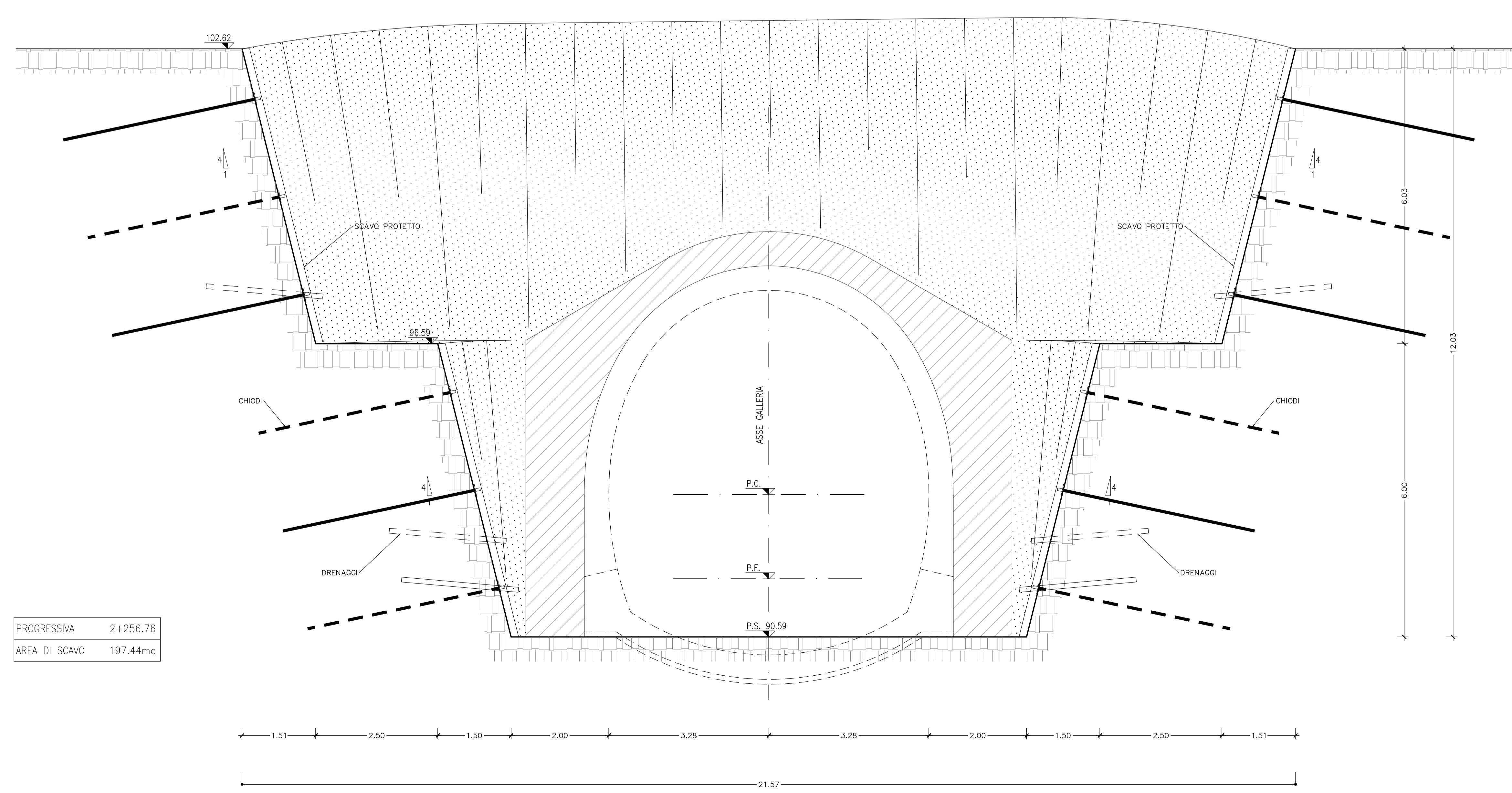


**SEZIONE A-A**  
SCALA 1:50



PROGRESSIVA 2+234.76  
AREA DI SCAVO 116.53mq

**SEZIONE B-B**  
SCALA 1:50



PROGRESSIVA 2+256.76  
AREA DI SCAVO 197.44mq

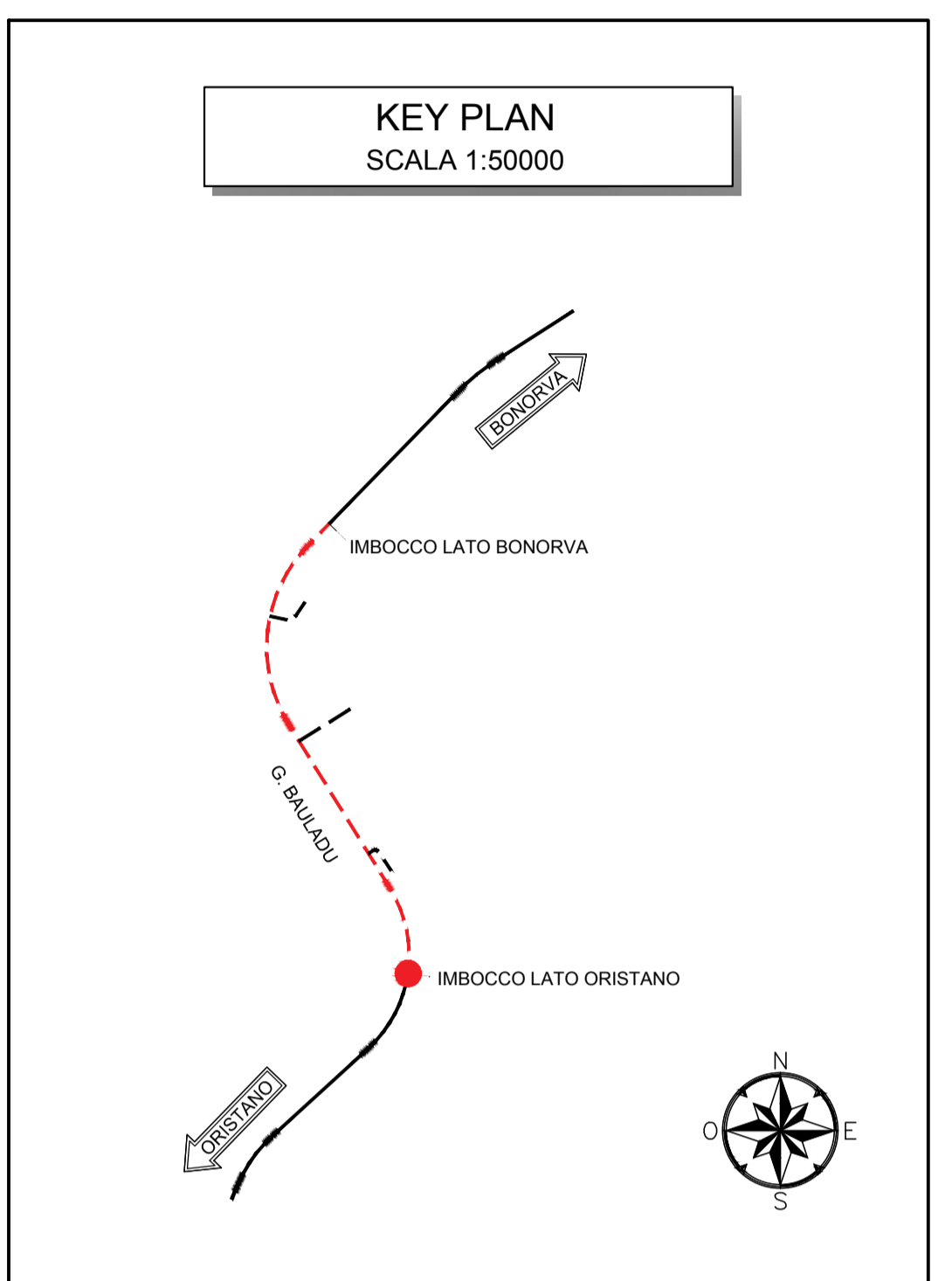
**NOTE**

- EVENTUALI DIFFERENZE TRA LE MISURE TOTALI E LE SOMMATORIE DELLE MISURE PARZIALI SONO DEVOLTE AGLI ARROTONDAMENTI AUTOMATICI DI AUTOCAD
- PER LE CARATTERISTICHE DEI MATERIALI E NOTE DI CARATTERE GENERALE SI RIMANDA ALL'ELABORATO IR0101007SPGN000001A

**LEGENDA**

P.S.= PIANO DI SCAVO  
P.F.= PIANO DEL FERRO  
P.C.= PIANO DEI CENTRI

SCAVO IN TRINCEA PROGETTO CON CALCESTRUZZO SPRUZZATO Sp=15cm E RETE ELETTROSALDATA



PROGETTAZIONE:

**U.O. GALLERIE**

**PROGETTO DEFINITIVO**

**VELOCIZZAZIONE LINEA SAN GAVINO - SASSARI - OLBIA**  
VARIANTE DI BAULADU

GALLERIA BAULADU - IMBOCCO LATO ORISTANO  
Fasi provvisorie - Sezioni caratteristiche

SCALA: 1:50

COMMESSA	LOTTO	FASE	ENTE	TIPO DOC.	OPERA/DISCIPLINA	PROGR.	REV.
RROH	01	D	07	WB	GA0100	001	A

Revis.	Descrizione	Redatto	Data	Verificato	Data	Approvato	Data	Autorizzato	Data
A	Emissione esecutiva	[Signature]	Marzo 2018	[Signature]	Marzo 2018	[Signature]	Marzo 2018	[Signature]	Marzo 2018