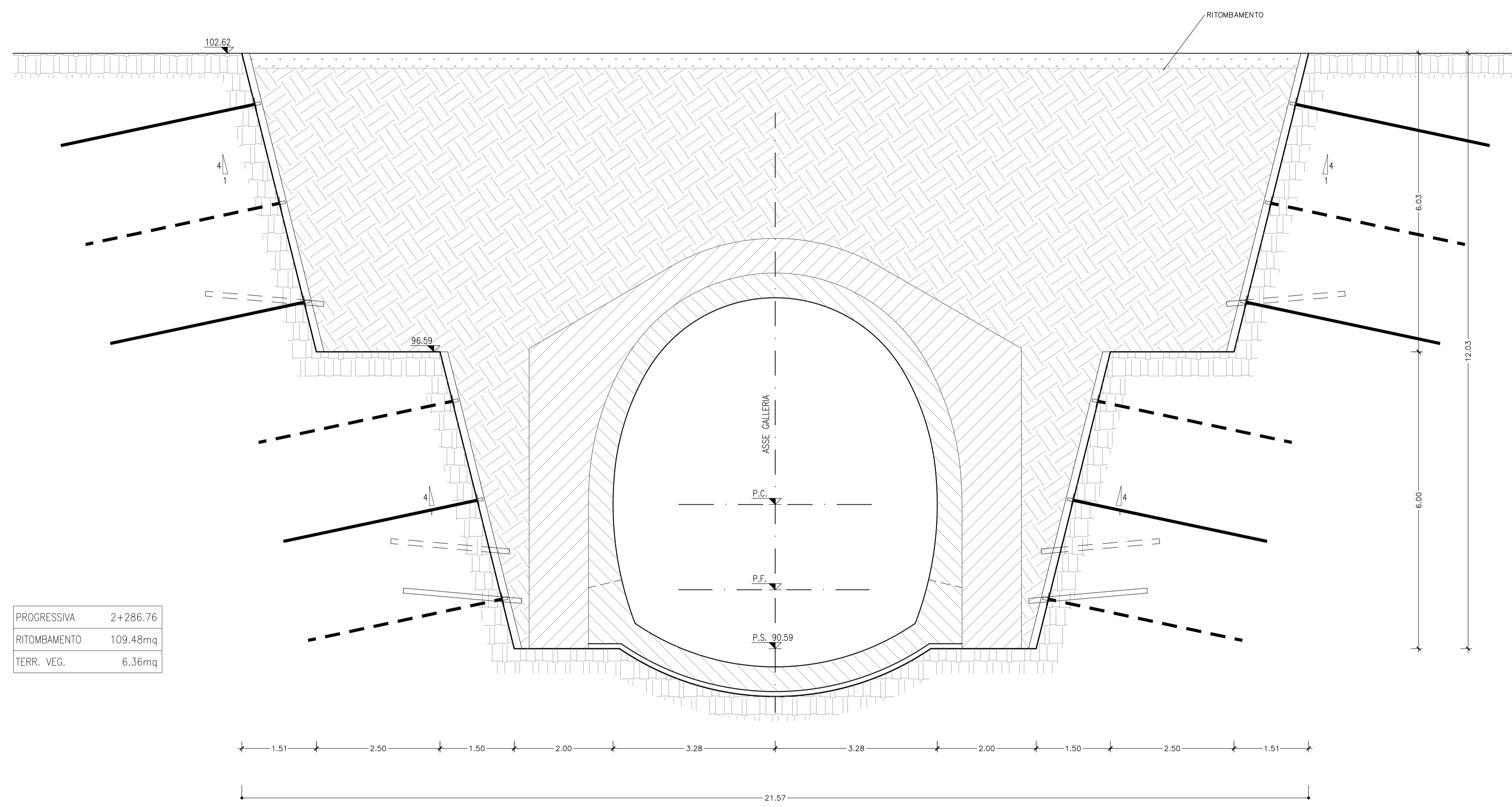


**SEZIONE B-B**  
SCALA 1:50



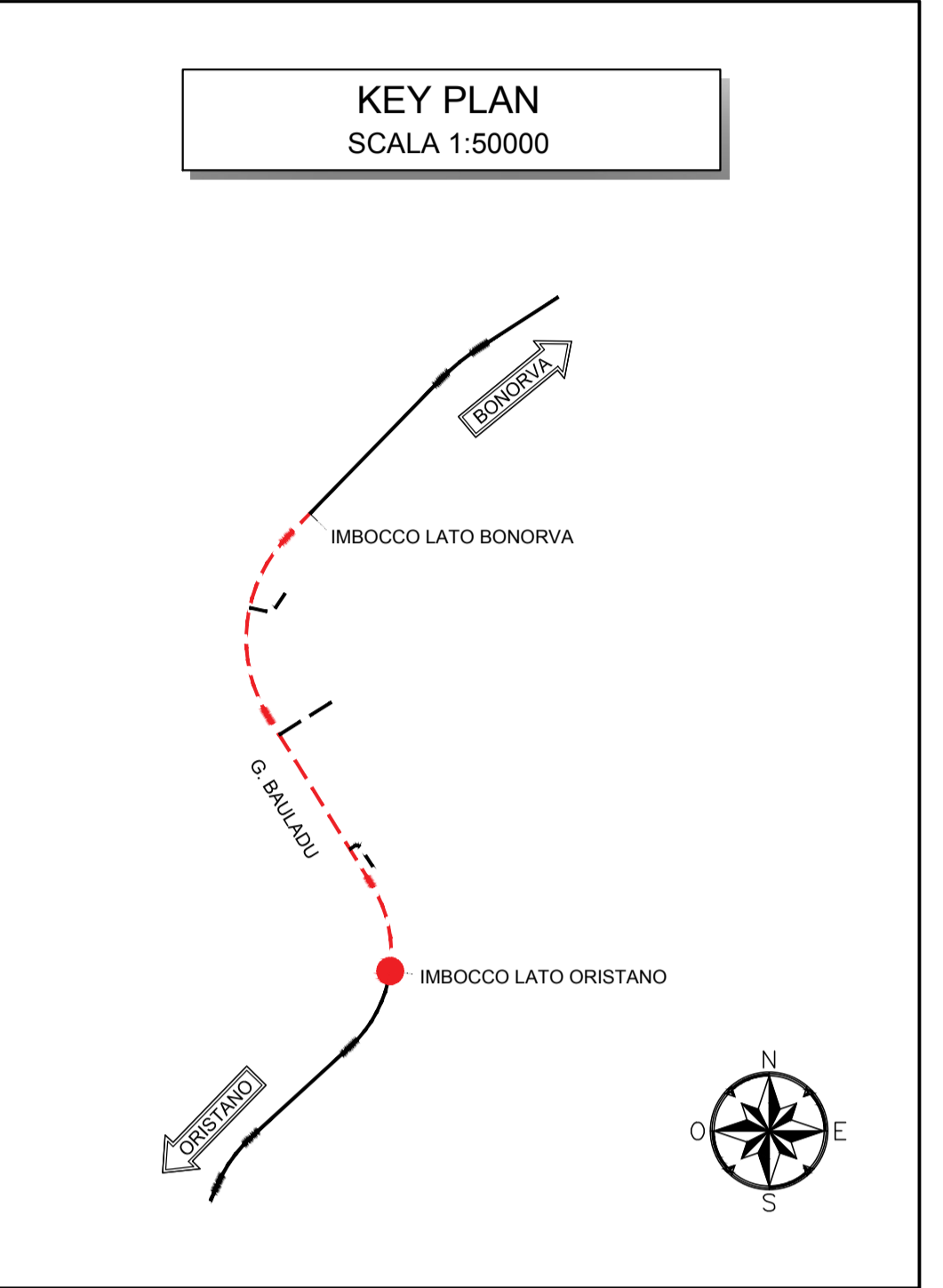
PROGRESSIVA	2+286.76
RITOMBAMENTO	109.48mq
TERR. VEG.	6.36mq

**NOTE**

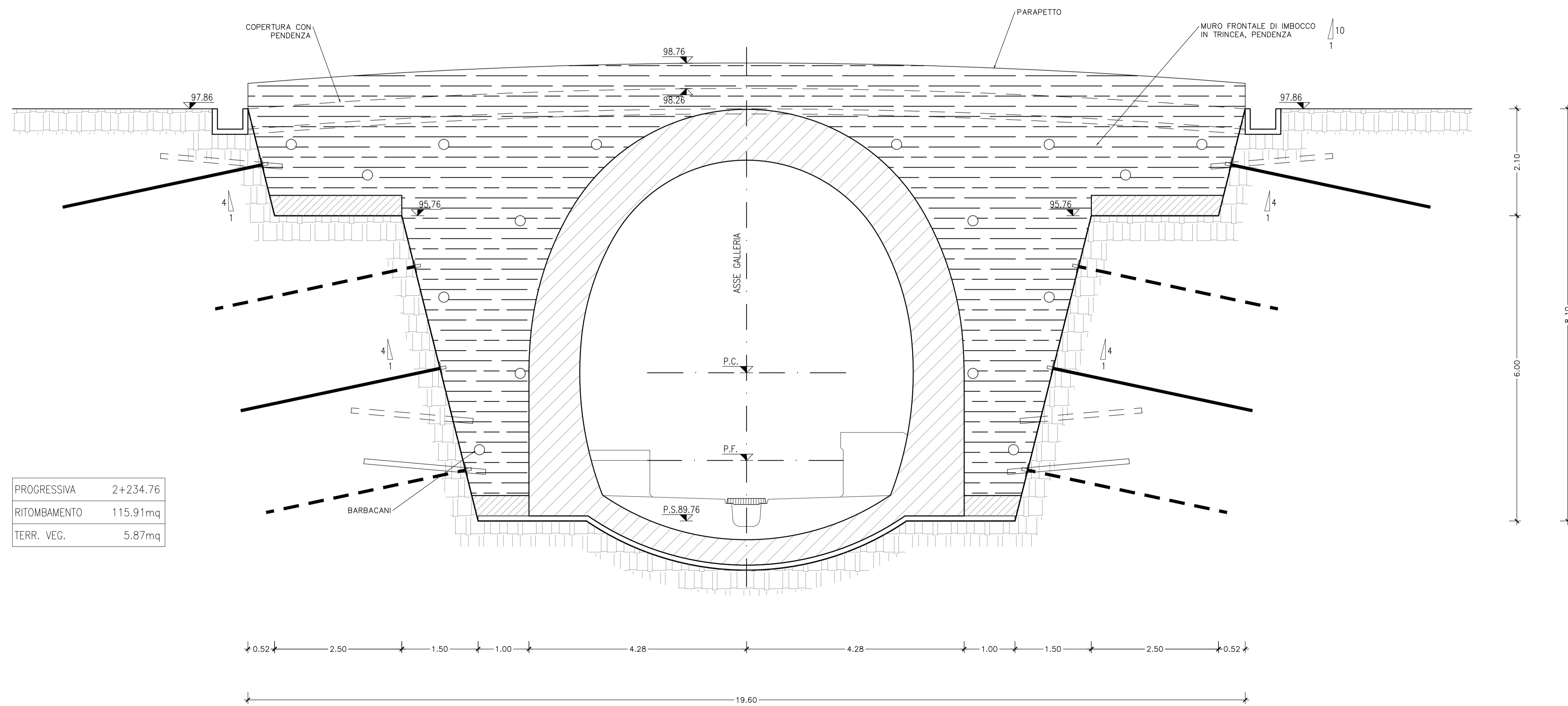
- EVENTUALI DIFFERENZE TRA LE MISURE TOTALI E LE SOMMATORIE DELLE MISURE PARZIALI SONO DOTATE AGLI ARROTONDAMENTI AUTOMATICI DI AUTOCAD
- PER LE CARATTERISTICHE DEI MATERIALI E NOTE DI CARATTERE GENERALE SI RIMANDA ALL'ELABORATO IR01010075P00000001A

**LEGENDA**

P.S.= PIANO DI SCAVO  
P.F.= PIANO DEL FERRO  
P.C.= PIANO DEI CENTRI



**SEZIONE A-A**  
SCALA 1:50



PROGRESSIVA	2+234.76
RITOMBAMENTO	115.91mq
TERR. VEG.	5.87mq



PROGETTAZIONE:

**U.O. GALLERIE**

**PROGETTO DEFINITIVO**

**VELOCIZZAZIONE LINEA SAN GAVINO - SASSARI - OLBIA**  
VARIANTE DI BAULADU

GALLERIA BAULADU - IMBOCCO LATO ORISTANO  
Sistemazione definitiva - Sezioni caratteristiche

SCALA: 1:50

COMMESSA LOTTO FASE ENTE TIPO DOC. OPERA/DISCIPLINA PROGR. REV.

R101H	01	D	07	WB	GA0100	002	A		
Revis.	Descrizione	Redatto	Data	Verificato	Data	Approvato	Data	Autizzato	Data
A	Emissione esecutiva	[Signature]	Maggio 2018	[Signature]	Maggio 2018	[Signature]	Maggio 2018	[Signature]	