SEZIONE A-A
SCALA 1:50

SISTEMAZIONE DEFINITIVA

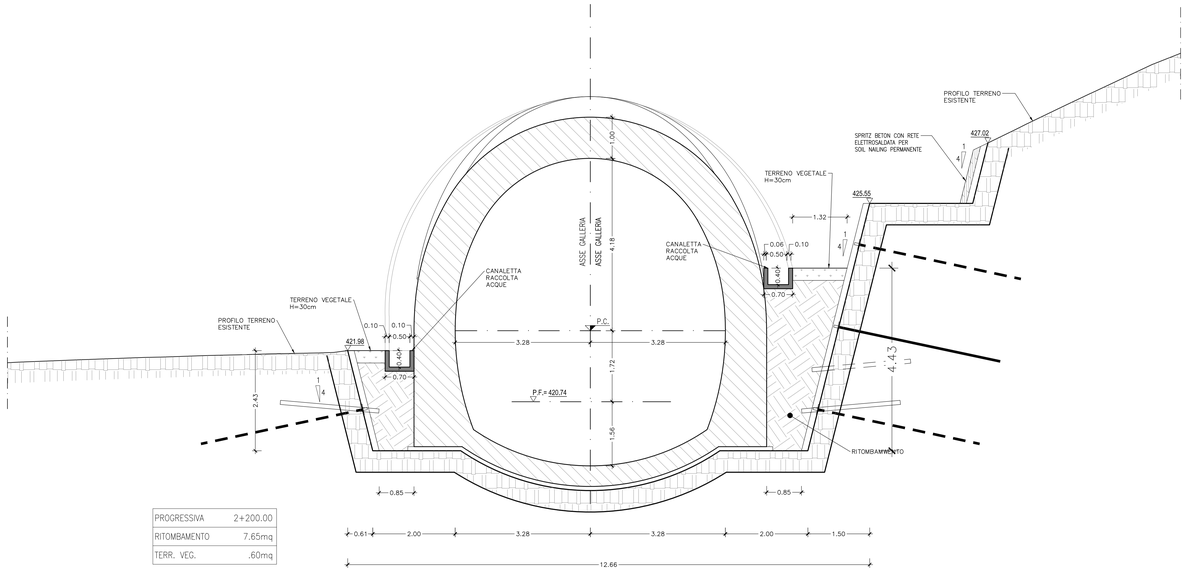

PROGRESSIVA	2+200.00
RITOMBAMENTO	7.65mq
TERR. VEG.	.60mq

SEZIONE B-B
SCALA 1:50

SISTEMAZIONE DEFINITIVA

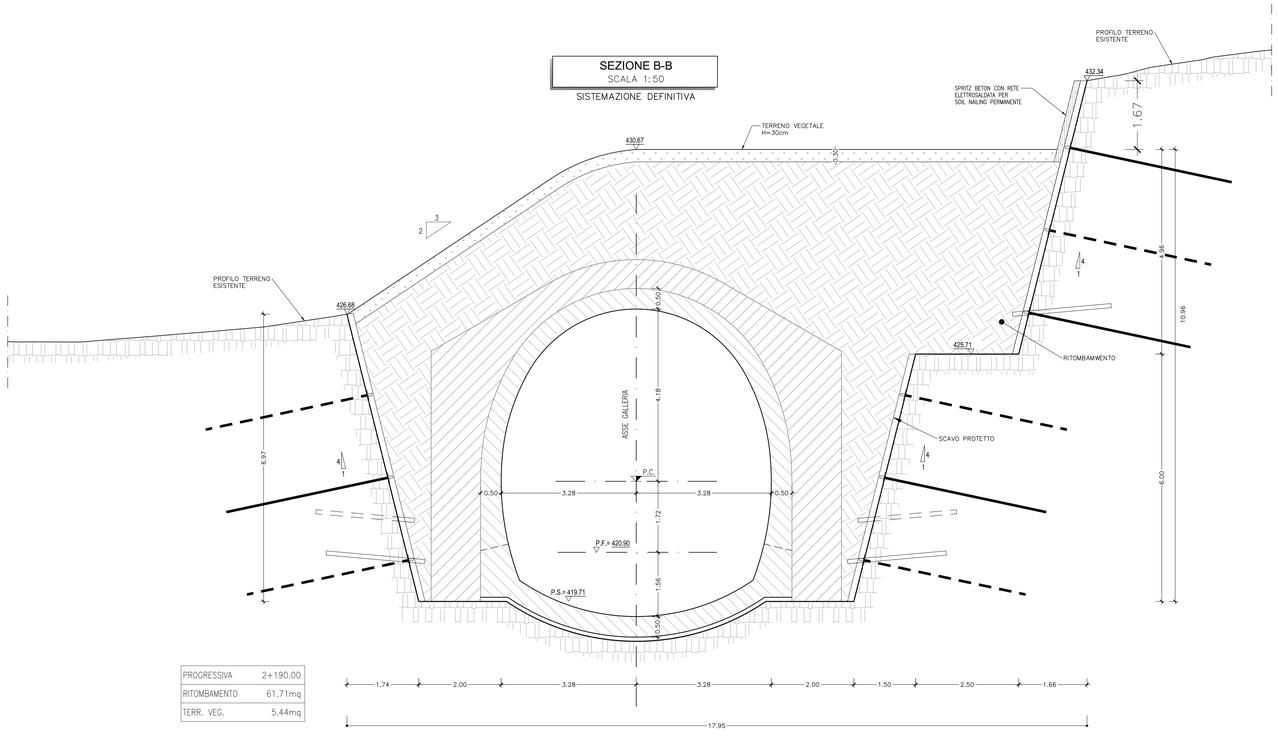

PROGRESSIVA	2+190.00
RITOMBAMENTO	61.71mq
TERR. VEG.	5.44mq

NOTE

- PER LE CARATTERISTICHE DEI MATERIALI E NOTE DI CARATTERE GENERALE SI RIMANDA ALL'ELABORATO SPECIFICO RROH04D07SPGN0000001A
- EVENTUALI DIFFERENZE TRA LE MISURE DI QUOTE TOTALI E LA SOMMATORIA DELLE MISURE DI QUOTE PARZIALI SONO DOVUTE AD ARROTONDAMENTI AUTOMATICI

LEGENDA

P.S.= PIANO DI SCAVO

P.F.= PIANO DEL FERRO

P.C.= PIANO DEI CENTRI

SPRITZ BETON CON RETE ELETTROSALDATA PER SOIL NAILING PERMANENTE

TRRRENO VEGETALE Sp=30cm IN FASE DI RITOMBAMENTO

KEY PLAN
SCALA 1:50000

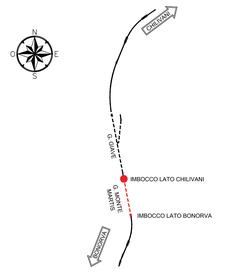

RFI RETE FERROVIARIA ITALIANA
GRUPPO FERROVIE DELLO STATO ITALIANE

PROGETTAZIONE: ITALFERR GRUPPO FERROVIE DELLO STATO ITALIANE

U.O. GALLERIE

PROGETTO DEFINITIVO

VELOCIZZAZIONE LINEA SAN GAVINO - SASSARI - OLBIA
VARIANTE DI BONORVA - TORRALBA

GALLERIA MONTE MARTIS - IMBOCCO LATO CHILIVANI
Sistemazione definitiva - Sezioni caratteristiche

SCALA : 1:50

COMMESSA	LOTTO	FASE	ENTE	TIPO DOC.	OPERA/DISCIPLINA	PROGR.	REV.
RROH	04	D	07	WB	GA0200	002	A

Revis.	Descrizione	Redatto	Data	Verificato	Data	Approvato	Data	Autorizzato Data
A	Emissione esecutiva	E.Fogelli	Marzo 2018	R.Mohamed Dafrir	Marzo 2018	T.Paolieri	Marzo 2018	A.Tomasi

ITALFERR S.p.A. U.O. Gallerie Via Vitorchiano 151 00189 Roma tel. 06 4731 2666 fax 06 4731 2616

n.Elab.: 429

FATTORE DI PLOTTAGGIO LAYOUT: 1 unità layout = 1 mm su carta