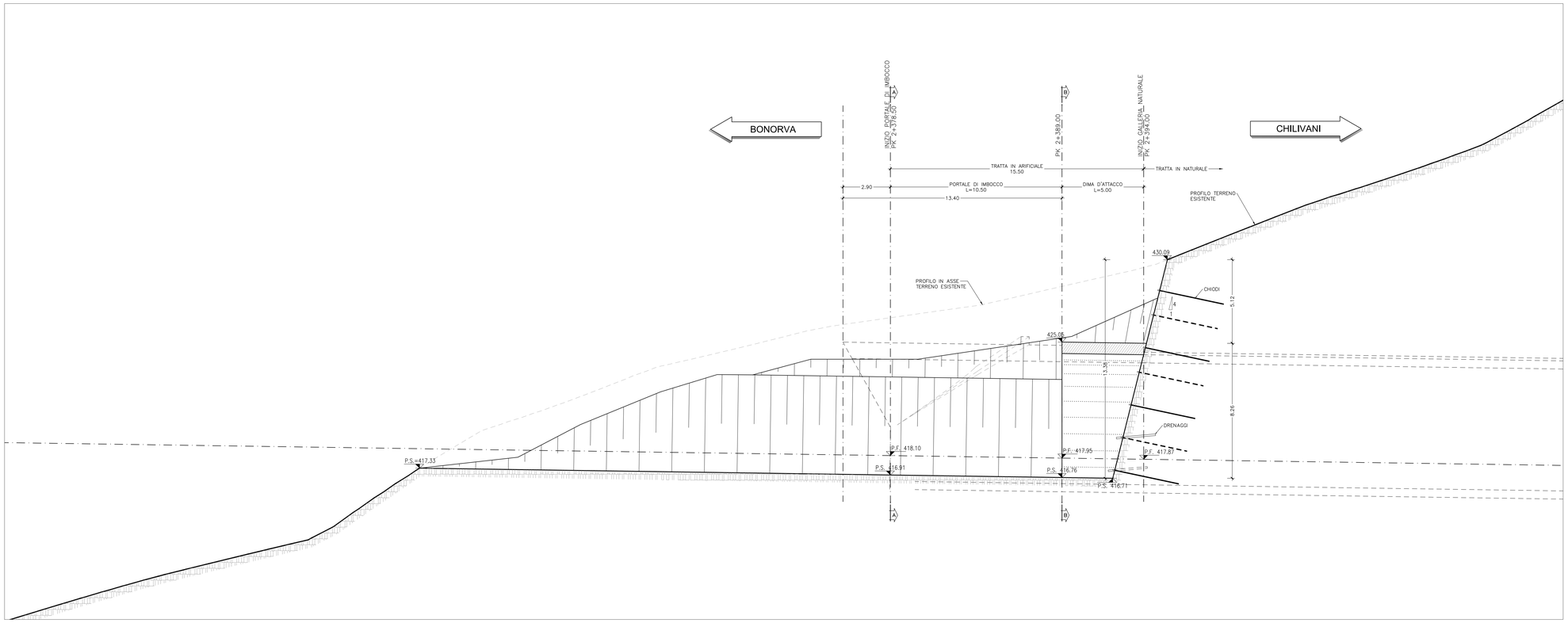

NOTE

- EVENTUALI DIFFERENZE TRA LE MISURE TOTALI E LE SOMMATORIE DELLE MISURE PARZIALI SONO DOVUTE AGLI ARROTONDAMENTI AUTOMATICI DI AUTOCAD
- PER LE CARATTERISTICHE DEI MATERIALI E NOTE DI CARATTERE GENERALE SI RIMANDA ALL'ELABORATO RROH04D07SPGN0000001A

LEGENDA

P.S.= PIANO DI SCAVO

P.F.= PIANO DEL FERRO

P.C.= PIANO DEI CENTRI

SCAVO IN TRINCEA PROTETTO CON CALCESTRUZZO SPRUZZATO Sp=15cm E RETE ELETTROSALDATA

KEY PLAN
SCALA 1:50000

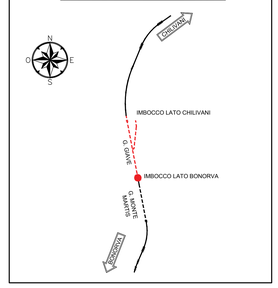

PLANIMETRIA
SCALA 1:100

FASI PROVVISORIE

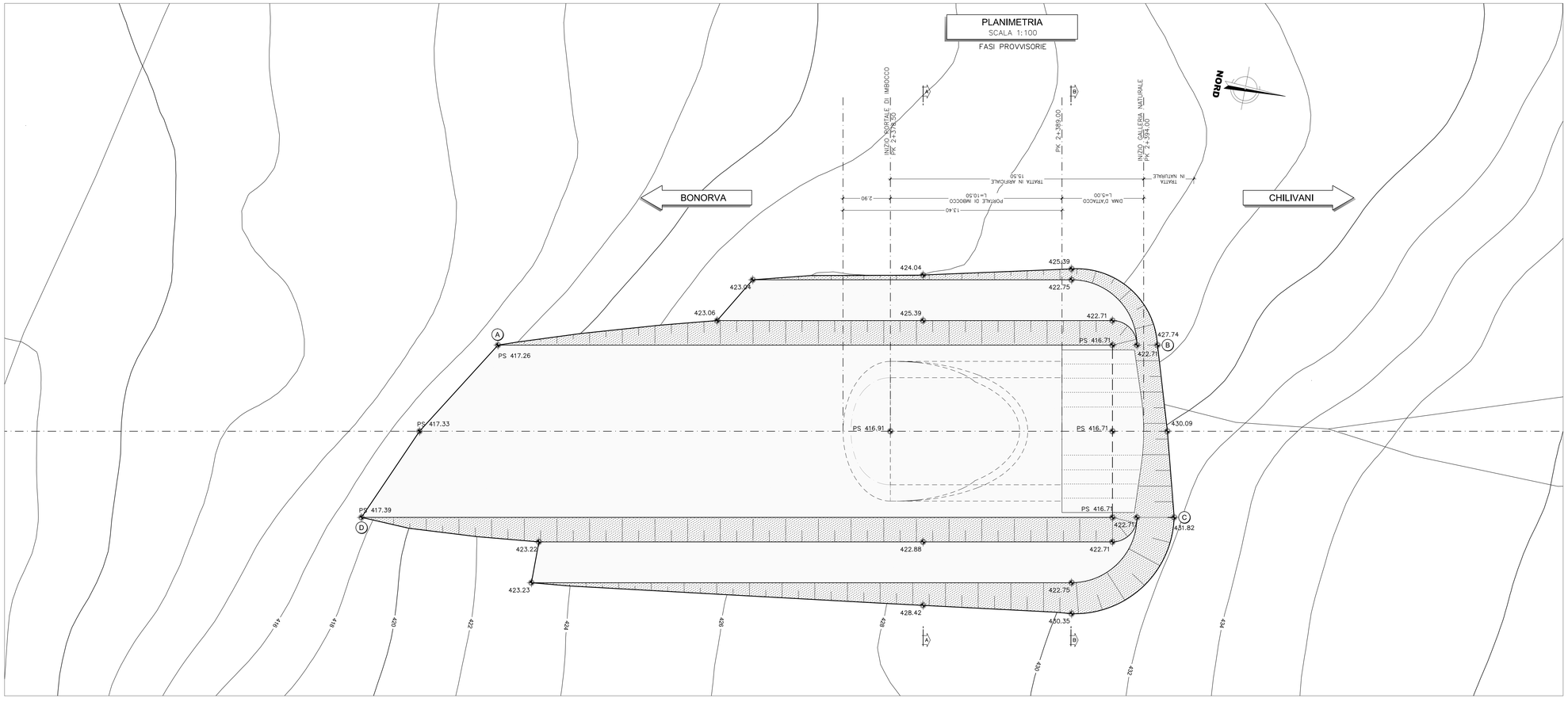

PROGETTAZIONE:

U.O. GALLERIE

PROGETTO DEFINITIVO

VELOCIZZAZIONE LINEA SAN GAVINO - SASSARI - OLBIA

VARIANTE DI BONORVA - TORRALBA

GALLERIA GIAVE - IMBOCCO LATO BONORVA

Fasi provvisorie - Planimetria e profilo longitudinale

SCALA : 1:100

COMMESSA	LOTTO	FASE	ENTE	TIPO DOC.	OPERA/DISCIPLINA	PROGR.	REV.
RR0H	04	D	07	PA	GA0300	001	A

Revis.	Descrizione	Redatto	Data	Verificato	Data	Approvato	Data	Autorizzato Data
A	Emissione esecutiva	F.Fogli	Marzo 2019	R.Michelerio	Marzo 2019	T.Paolillo	Marzo 2019	A.Sciarretta Marzo 2019

n.Elab.: 436

FATTORE DI PLOTTAGGIO LAYOUT: 1 unità Layout = 1 mm su carta