SEZIONE A-A
SCALA 1:50

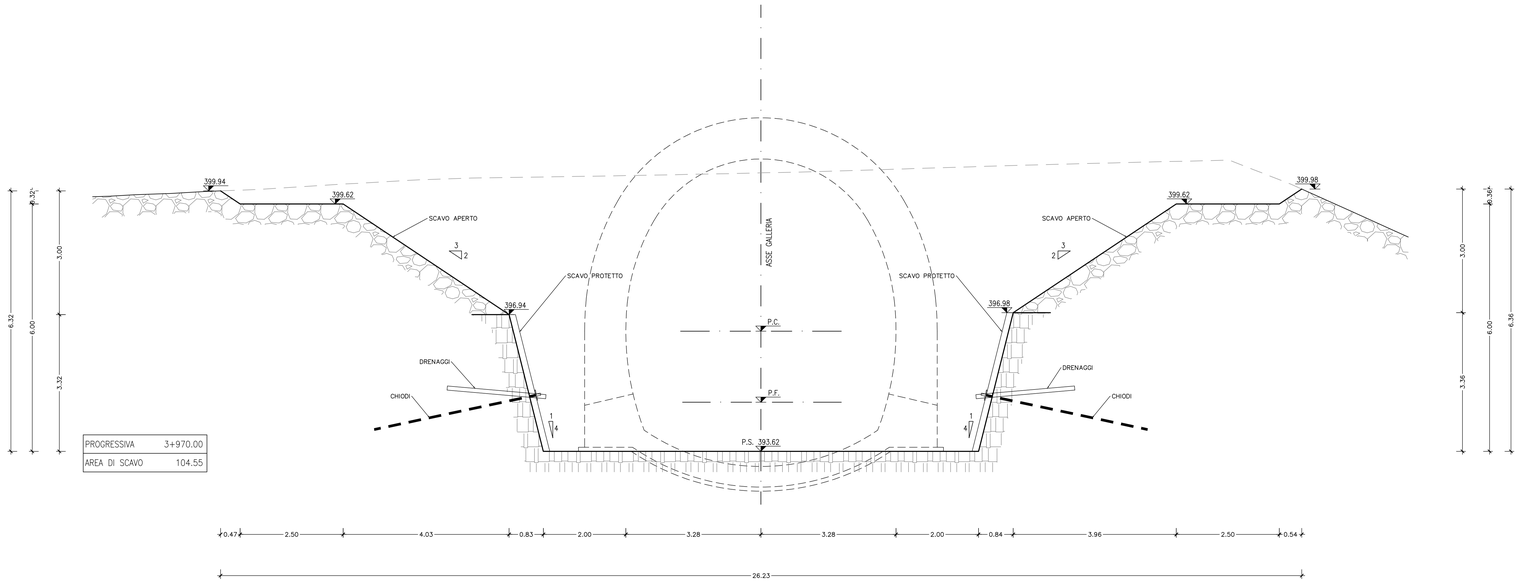

PROGRESSIVA	3+970.00
AREA DI SCAVO	104.55

SEZIONE B-B
SCALA 1:50

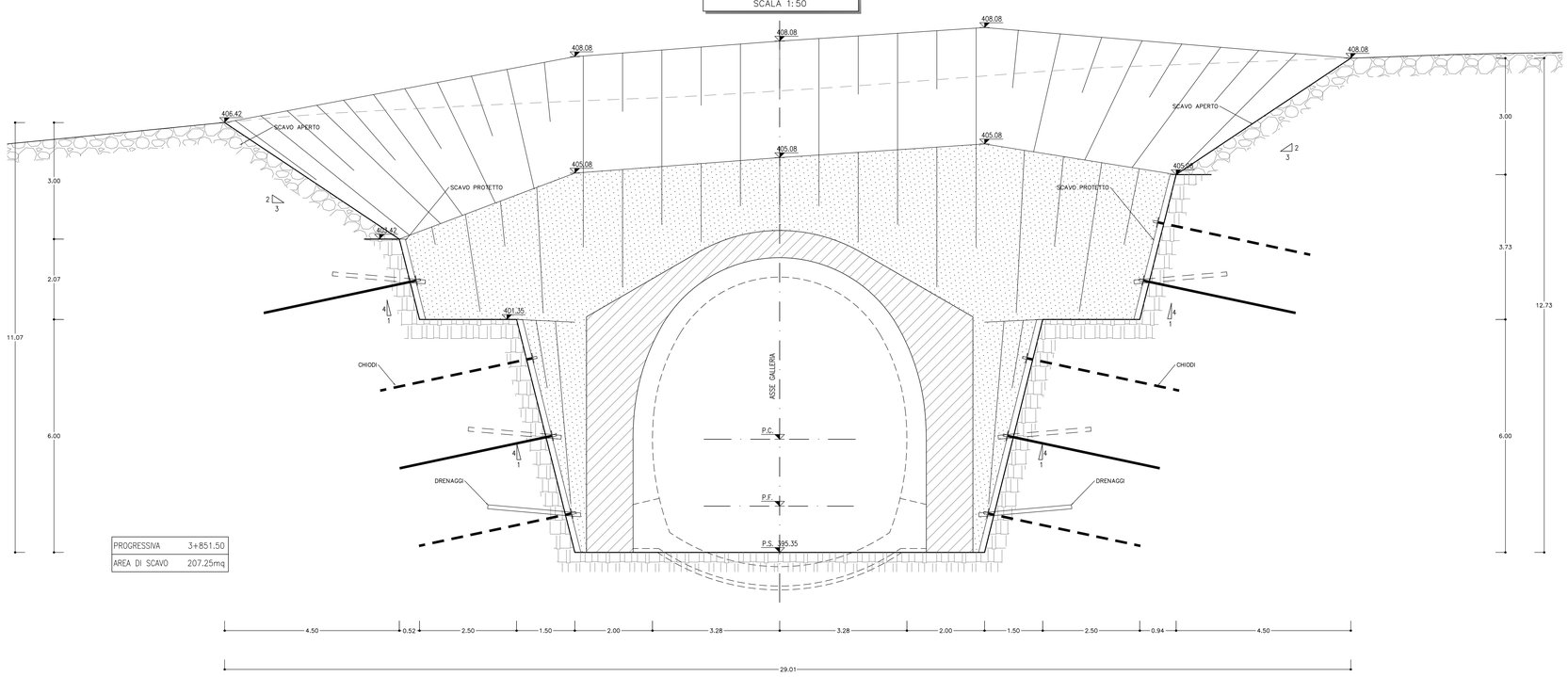

PROGRESSIVA	3+851.50
AREA DI SCAVO	207.25mq

NOTE

- EVENTUALI DIFFERENZE TRA LE MISURE TOTALI E LE SOMMATORIE DELLE MISURE PARZIALI SONO DOVUTE AGLI ARROTONDAMENTI AUTOMATICI DI AUTOCAD
- PER LE CARATTERISTICHE DEI MATERIALI E NOTE DI CARATTERE GENERALE SI RIMANDA ALL'ELABORATO RROH04D07SPGN0000001A

LEGENDA

P.S.= PIANO DI SCAVO

P.F.= PIANO DEL FERRO

P.C.= PIANO DEI CENTRI

SCAVO IN TRINCEA PROTETTO CON CALCESTRUZZO SPRUZZATO Sp=15cm E RETE ELETTROSALDATA

KEY PLAN
SCALA 1:50000

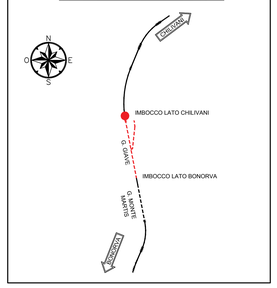

RFI RETE FERROVIARIA ITALIANA
GRUPPO FERROVIE DELLO STATO ITALIANE

PROGETTAZIONE: ITALFERR GRUPPO FERROVIE DELLO STATO ITALIANE

U.O. GALLERIE

PROGETTO DEFINITIVO

VELOCIZZAZIONE LINEA SAN GAVINO - SASSARI - OLBIA
VARIANTE DI BONORVA - TORRALBA

GALLERIA GIAVE - IMBOCCO LATO CHILIVANI
Fasi provvisorie - Sezioni caratteristiche

SCALA : 1:50

COMMESSA	LOTTO	FASE	ENTE	TIPO DOC.	OPERA/DISCIPLINA	PROGR.	REV.
RROH	04	D	07	WB	GA0500	001	A

Revis.	Descrizione	Redatto	Data	Verificato	Data	Approvato	Data	Autorizzato Data
A	Emissione esecutiva	E.Fiorillo	Marzo 2015	M.Mohamed Abdel	Marzo 2015	T.Paoletti	Marzo 2015	A.Sciarretta ITALFERR S.p.A. Dott. Ing. Alessandro Sciarretta Ordine Ingegneri Roma n° 12836

n.Elab.: 444

FATTORE DI PLOTTAGGIO LAYOUT: 1 unità Layout = 1 mm su carta