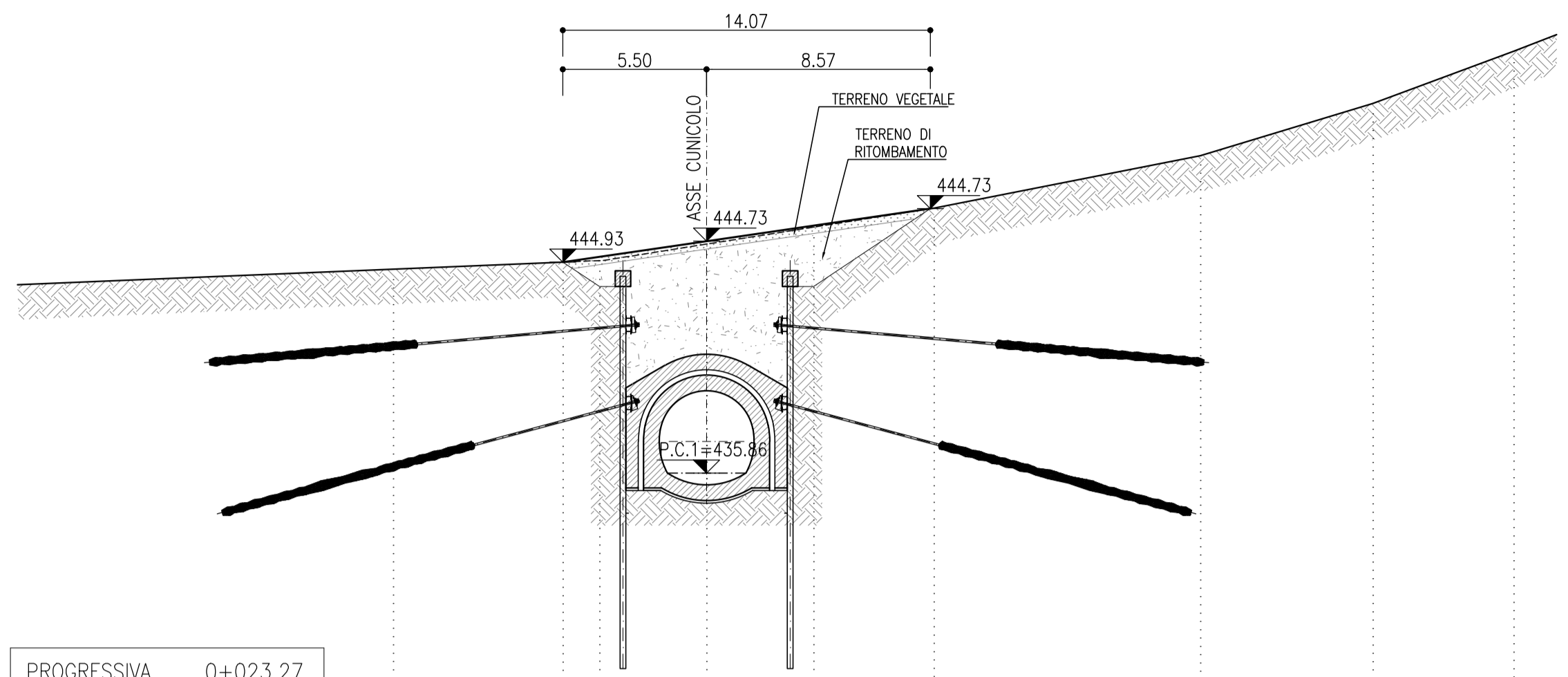


FATTORE DI PIOTTAGGIO LAYOUT: 1 unità Layout = 1 mm su carta

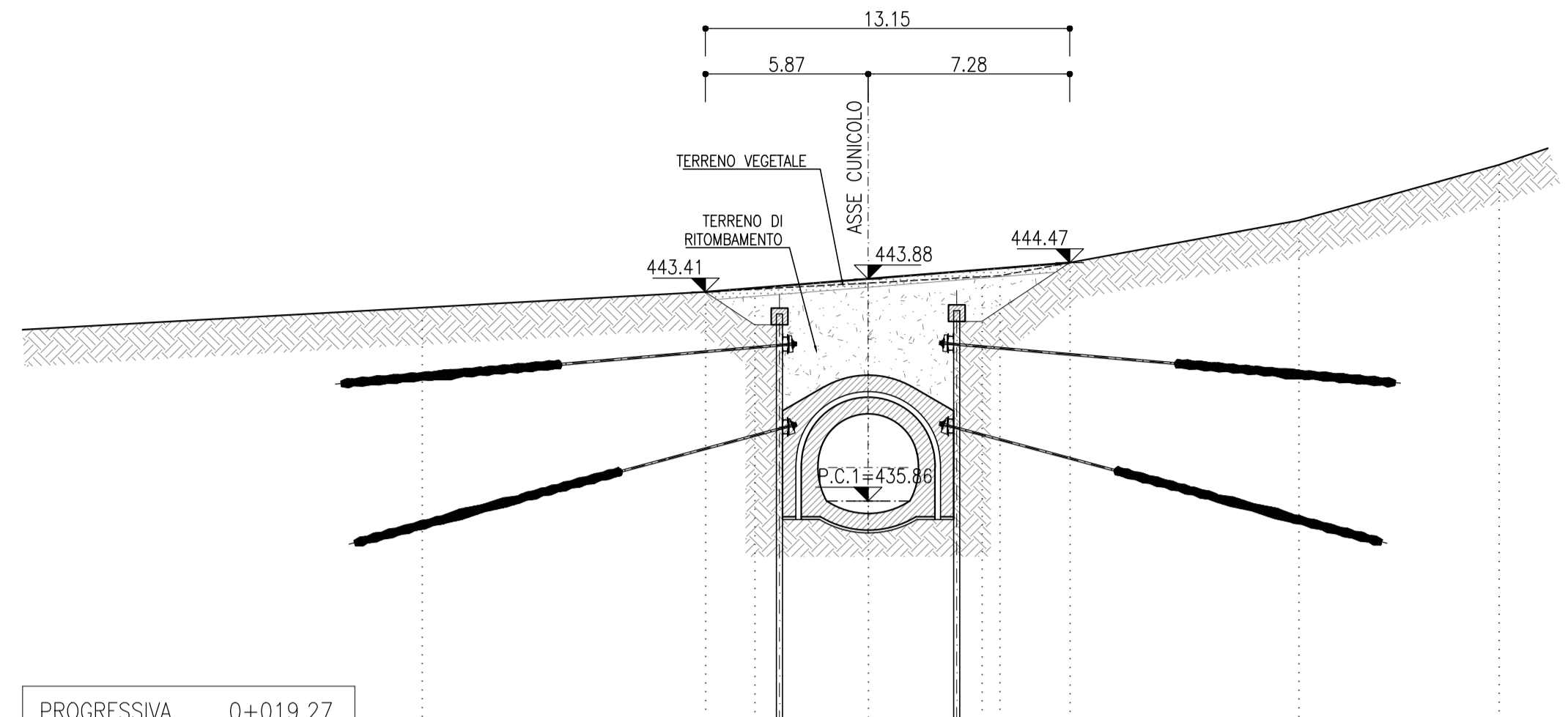
SEZIONE A-A
SCALA 1:200
SEZIONE TRASVERSALE



PROGRESSIVA 0+023.27
AREA DI RITOMB. 34.38 mq
AREA TERR. VEG. 4.12 mq

Q.Rif.=420.00											
PROGRESSIVE	-12.00	-5.50	-4.10	0.00	4.10	8.70	18.91	25.51	30.90		
QUOTE TERRENO	443.86	443.93	443.99	444.62	445.27	446.00	448.00	450.00	452.00		
QUOTE PROGETTO				435.86							
PARZIALI		6.50	1.40	4.10	4.10	4.60	10.20	6.60	5.39		

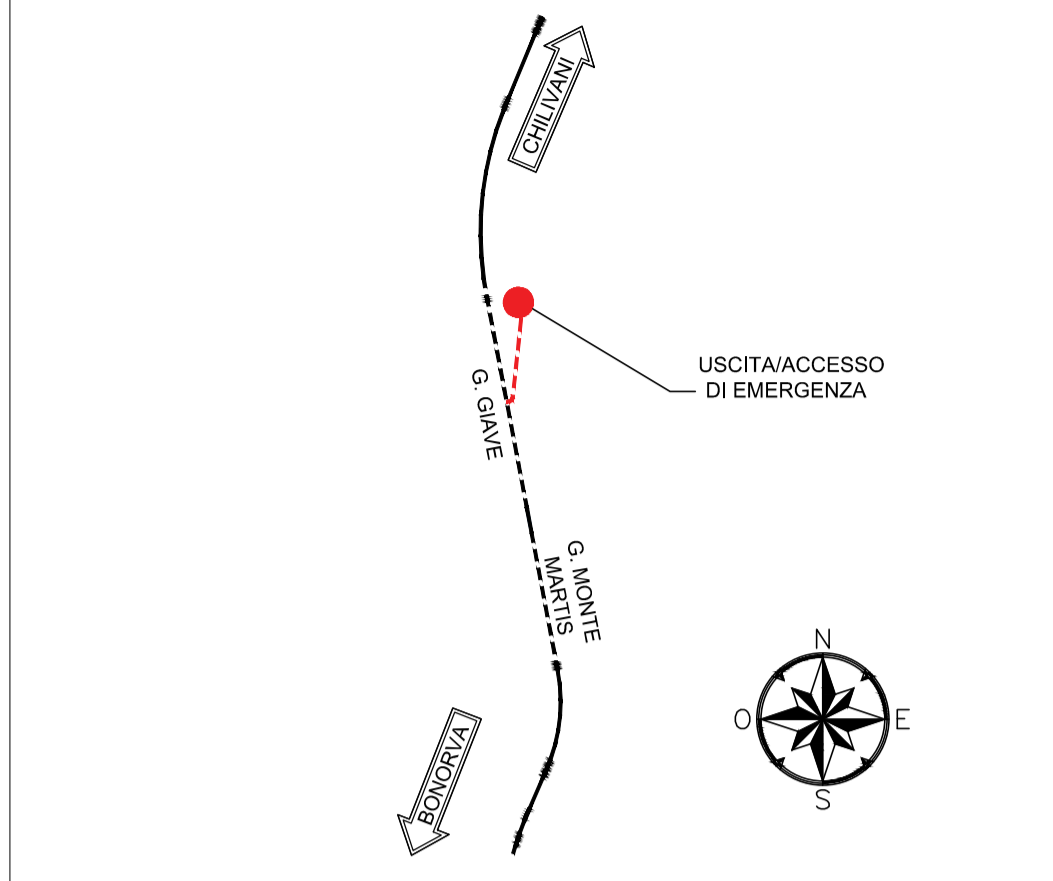
SEZIONE B-B
SCALA 1:200
SEZIONE TRASVERSALE



PROGRESSIVA 0+019.27
AREA DI RITOMB. 26.76 mq
AREA TERR. VEG. 3.82 mq

Q.Rif.=420.00											
PROGRESSIVE	-16.11	-5.87	-4.10	0.00	4.10	4.75	7.28	15.54	22.77		
QUOTE TERRENO	442.85	443.41	443.51	443.74	443.96	444.00	444.47	446.00	448.00		
QUOTE PROGETTO				435.86							
PARZIALI		12.01	1.77	4.10	4.10	0.85	2.53	10.80	7.23		

KEY PLAN
SCALA 1:50000



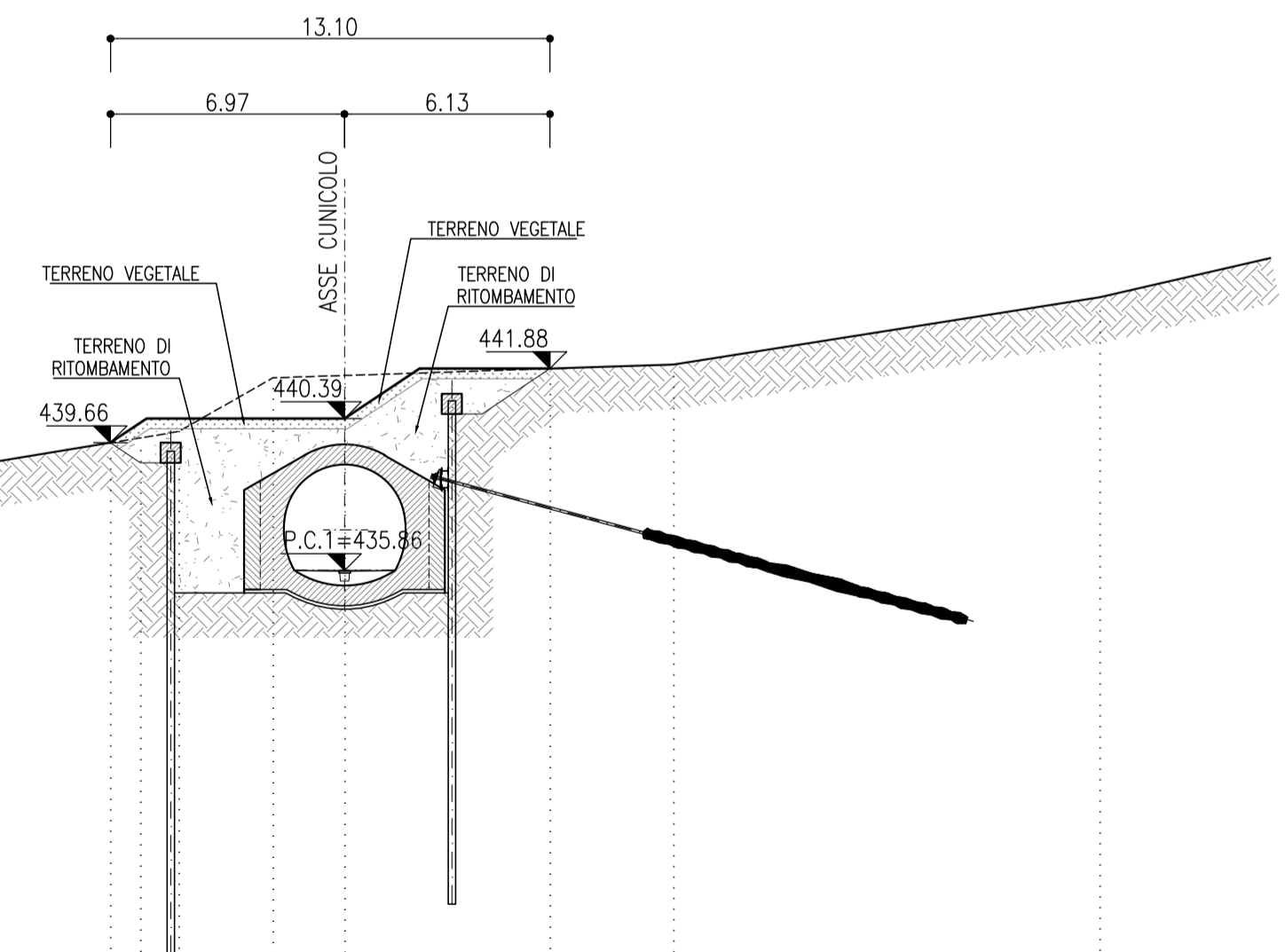
NOTE

- PER LE CARATTERISTICHE DEI MATERIALI E NOTE DI CARATTERE GENERALE SI RIMANDA ALL'ELABORATO SPECIFICO RROH04D07SP0N000001A
- EVENTUALI DIFFERENZE TRA LE MISURE DI QUOTE TOTALI E LA SOMMATORIA DELLE MISURE DI QUOTE PARZIALI SONO DOVUTE AD ARROTONDAMENTI AUTOMATICI

LEGENDA

P.C.1= PIANO CALPESTIO
P.S.= PIANO SCAVO

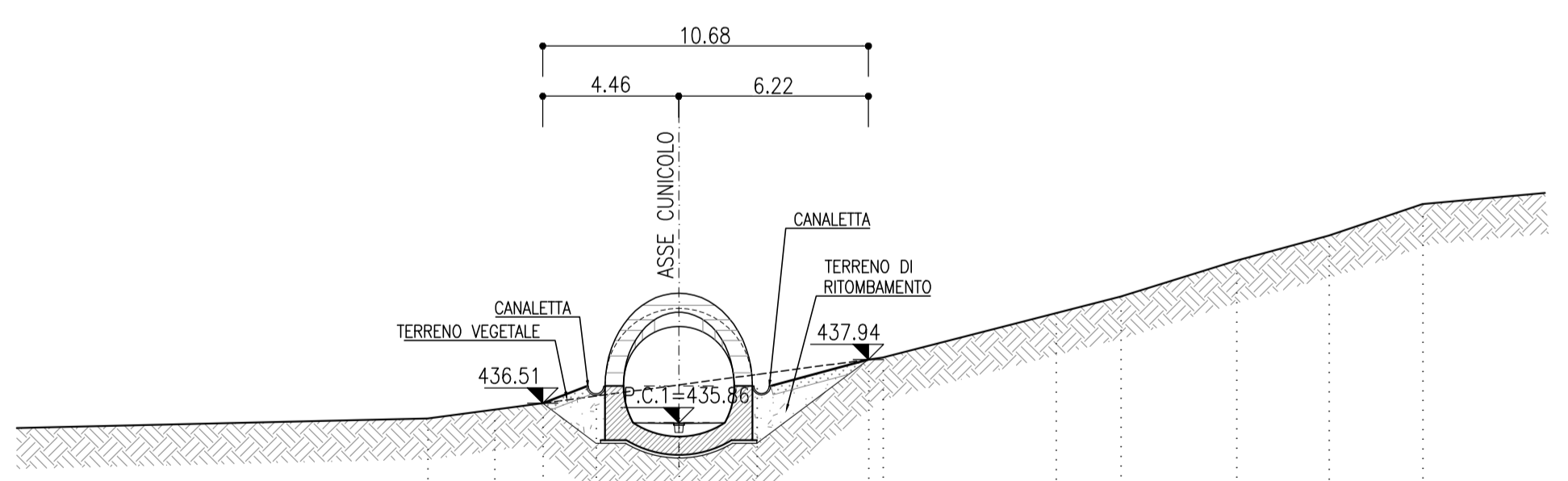
SEZIONE C-C
SCALA 1:200
SEZIONE TRASVERSALE



PROGRESSIVA 0+007.80
AREA DI RITOMB. 20.90 mq
AREA TERR. VEG. 4.02 mq

Q.Rif.=420.00											
PROGRESSIVE	-17.08	-6.98	-6.08	-4.94	-2.14	0.00	4.10	6.13	9.80	22.51	
QUOTE TERRENO	438.00	439.66	439.81	440.00	441.60	441.67	441.81	441.88	442.00	444.00	
QUOTE PROGETTO						435.86	440.53	441.88	442.00	444.00	
PARZIALI		10.06	0.90	1.18	2.80	2.14	4.06	2.03	3.72	12.71	

SEZIONE D-D
SCALA 1:200
SEZIONE TRASVERSALE



PROGRESSIVA 0+000.00
AREA DI RITOMB. 4.14 mq
AREA TERR. VEG. 1.31 mq

Q.Rif.=420.00											
PROGRESSIVE	-8.24	-6.04	-4.46	-2.71	0.00	2.56	6.02	6.69	12.37	14.49	18.28
QUOTE TERRENO	436.00	436.29	436.51	436.74	437.10	437.45	437.84	438.00	439.46	440.00	441.18
QUOTE PROGETTO					435.86						
PARZIALI		2.19	1.58	1.75	2.71	2.56	3.56	0.37	5.67	2.12	3.79



PROGETTAZIONE:

U.O. GALLERIE

PROGETTO DEFINITIVO
VELOCIZZAZIONE LINEA SAN GAVINO - SASSARI - OLBIA
VARIANTE DI BONORVA - TORRALBA

GALLERIA GIAVE - USCITA DI EMERGENZA - IMBOCCO
Sistemazione definitiva - Sezioni caratteristiche

SCALA: 1:200

COMMESSA LOTTO FASE ENTE TIPO DOC. OPERA/DISCIPLINA PROGR. REV.
RROH 04 D 07 W9 GAO400 002 A

Revis.	Descrizione	Redatto	Data	Verificato	Data	Approvato	Data	Autorizzato	Data
A	Emissione esecutiva	E. Fogli	Marzo 2018	H. Mohamed	Marzo 2018	T. Podenz	Marzo 2018	A. Sgarbi	Marzo 2018