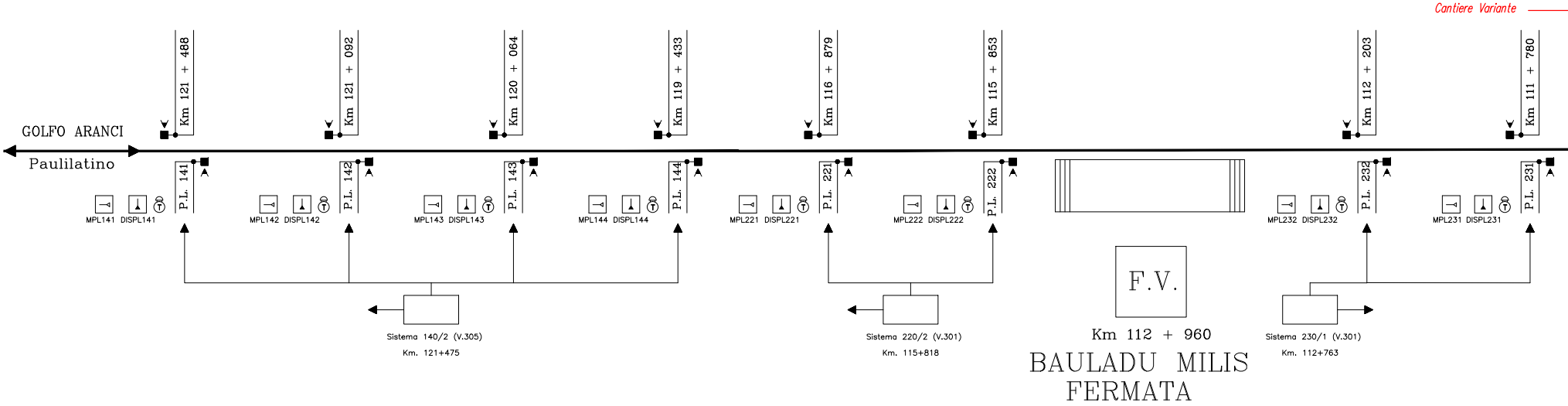
Cantiere Variante
GOLFO ARANCI
Paulilatino
Km 121 + 488
Km 121 + 092
Km 120 + 064
Km 119 + 433
Km 116 + 879
Km 115 + 853
Km 112 + 203
Km 111 + 780
P.L. 141
P.L. 142
P.L. 143
P.L. 144
P.L. 221
P.L. 222
P.L. 232
P.L. 231
MPL141
DISPL141
MPL142
DISPL142
MPL143
DISPL143
MPL144
DISPL144
MPL221
DISPL221
MPL222
DISPL222
MPL232
DISPL232
MPL231
DISPL231
T
Sistema 140/2 (V.305)
Km. 121+475
Sistema 220/2 (V.301)
Km. 115+818
F.V.
Km 112 + 960
BAULADU MILIS
FERMATA
Sistema 230/1 (V.301)
Km. 112+763

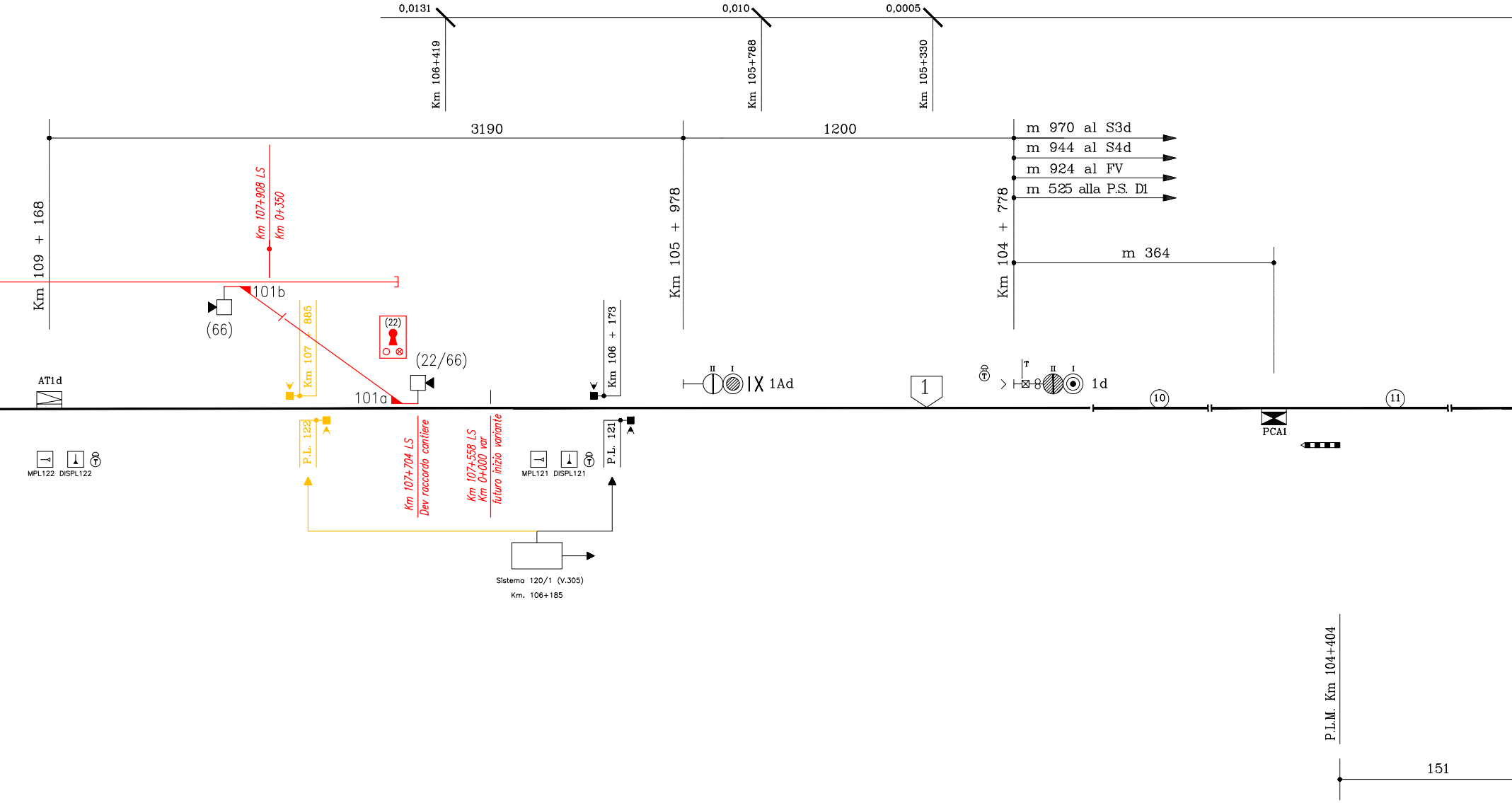
0,0131
Km 106+419
0,010
Km 105+788
0,0005
Km 105+330
3190
1200
m 970 al S3d
m 944 al S4d
m 924 al FV
m 525 alla P.S. D1
m 364
Km 109 + 168
Km 107+908 LS
Km 0+350
101b
(66)
Km 107 + 885
(22)
(22/66)
Km 106 + 173
Km 105 + 978
Km 104 + 778
AT1d
101a
1Ad
1
1d
T
II
I
10
11
PCA1
P.L. 122
Km 107+704 LS
Dev raccordo cantiere
Km 107+558 LS
Km 0+000 var
futuro inizio variante
P.L. 121
MPL122
DISPL122
MPL121
DISPL121
Sistema 120/1 (V.305)
Km. 106+185
P.L.M. Km 104+404
151

SOLARUSSA

Posto di Blocco n°14

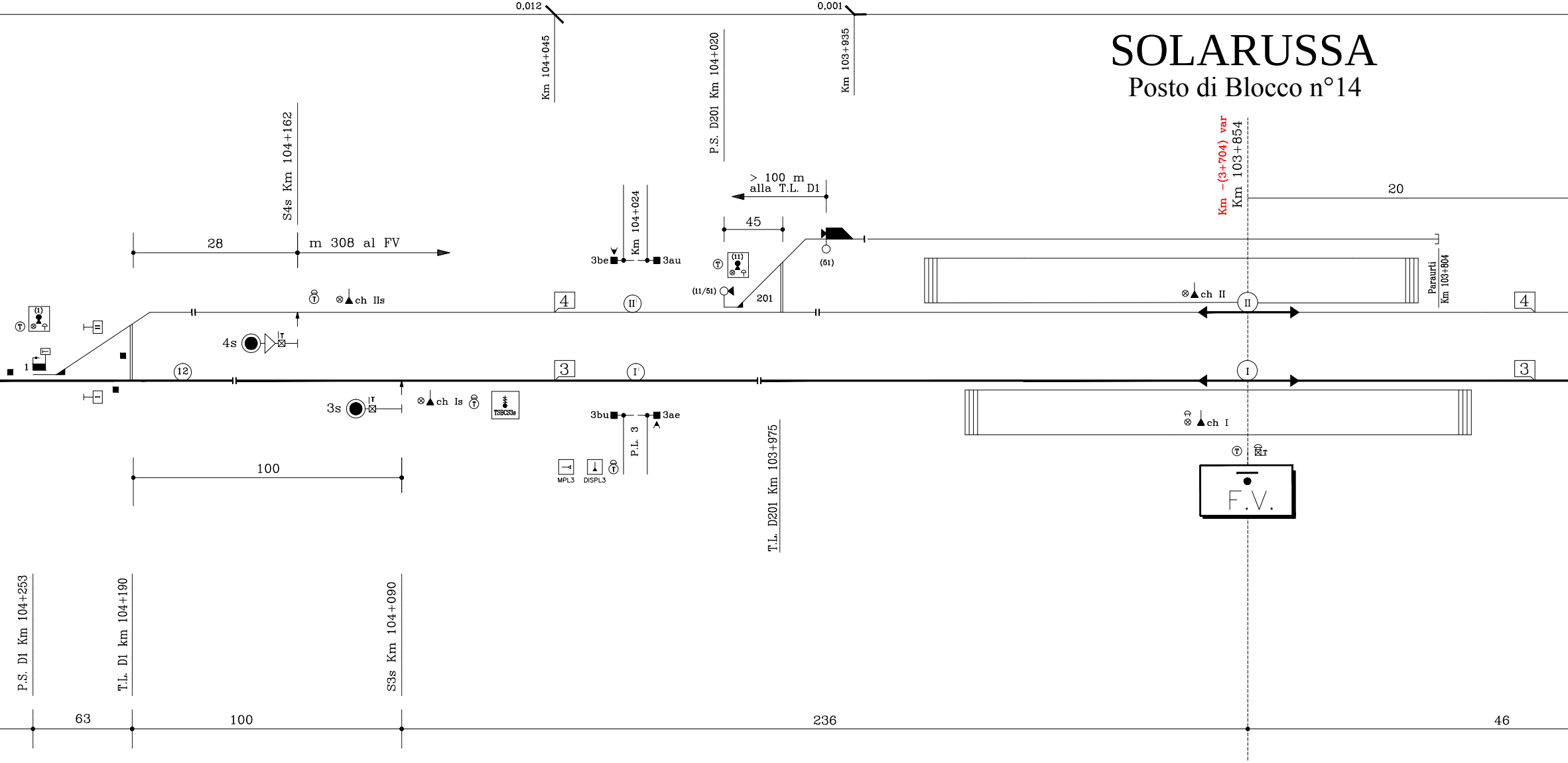

0,012
0,001
Km 104+045
P.S. D201 Km 104+020
Km 103+935
S4s Km 104+162
Km −(3+704) var
Km 103+854
20
> 100 m
alla T.L. D1
45
28
m 308 al FV
Km 104+024
3be
3au
(11)
(51)
(11/51)
201
(1)
ch IIs
4
II'
ch II
II
Paraurti
Km 103+804
4s
T
1
12
3
I'
I
3s
T
ch Is
TSBCS3s
3bu
3ae
P.L. 3
MPL3
DISPL3
ch I
T
F.V.
100
T.L. D201 Km 103+975
P.S. D1 Km 104+253
T.L. D1 km 104+190
S3s Km 104+090
63
100
236
46

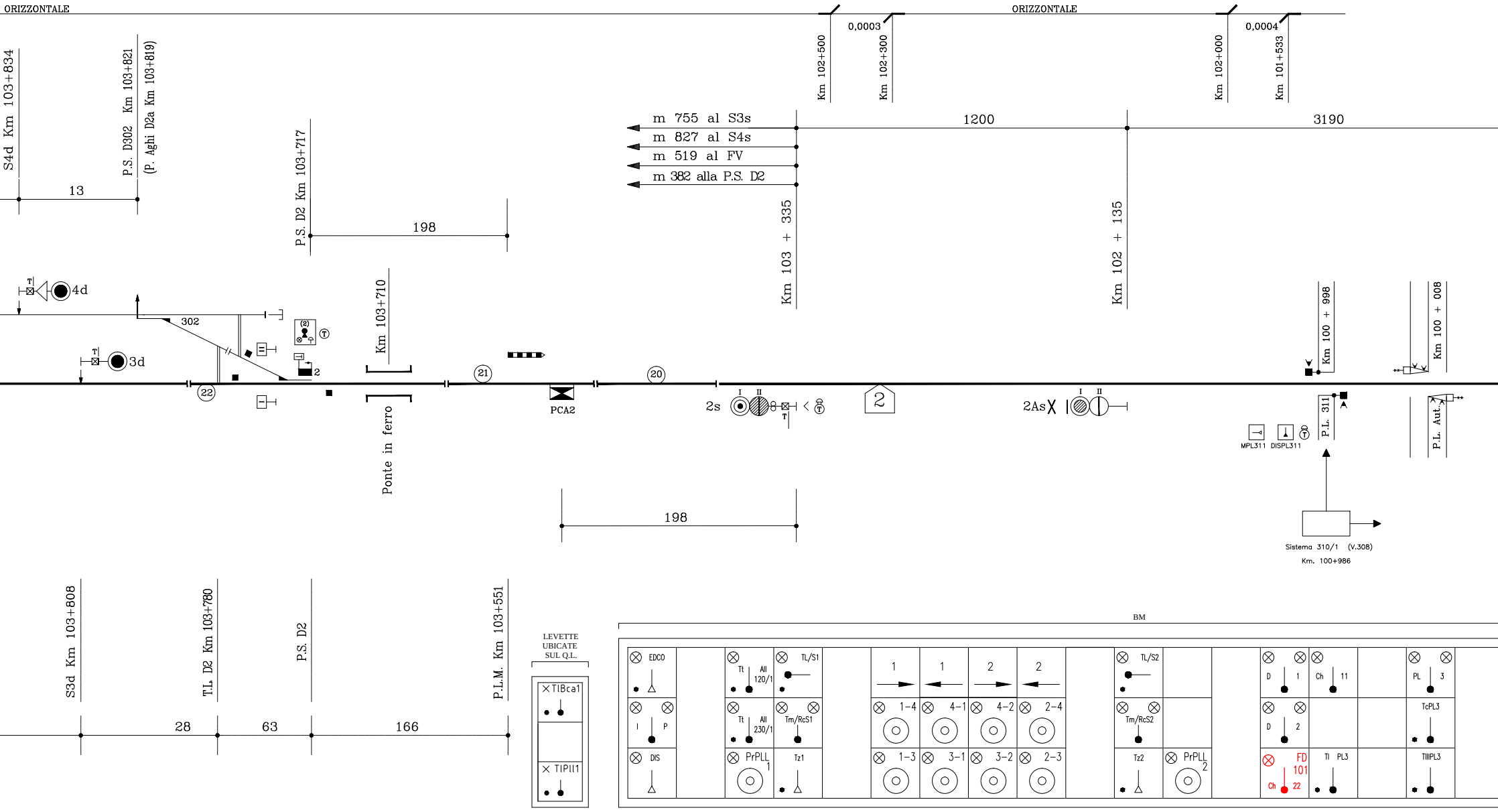
ORIZZONTALE
0,0003
Km 102+500
Km 102+300
ORIZZONTALE
0,0004
Km 102+000
Km 101+533
S4d Km 103+834
P.S. D302 Km 103+821
(P. Aghi D2a Km 103+819)
13
P.S. D2 Km 103+717
198
m 755 al S3s
m 827 al S4s
m 519 al FV
m 382 alla P.S. D2
1200
3190
Km 103 + 335
Km 102 + 135
Km 103+710
4d
3d
302
2
22
21
20
PCA2
2s
T
2
2As
I
II
Ponte in ferro
Km 100 + 998
Km 100 + 008
P.L. 311
P.L. Aut.
MPL311
DISPL311
198
Sistema 310/1 (V.308)
Km. 100+986
S3d Km 103+808
T.L. D2 Km 103+780
P.S. D2
P.L.M. Km 103+551
28
63
166
LEVETTE UBICATE SUL Q.L.
TIBca1
TIPII1
BM
EDCO
I
P
DIS
Tt
All 120/1
Tt
All 230/1
PrPLL 1
TL/S1
Tm/RcS1
Tz1
1
1
2
2
1-4
4-1
4-2
2-4
1-3
3-1
3-2
2-3
TL/S2
Tm/RcS2
Tz2
PrPLL 2
D
1
D
2
FD 101
Ch
22
Ch
11
TI
PL3
PL
3
TcPL3
TIIPL3

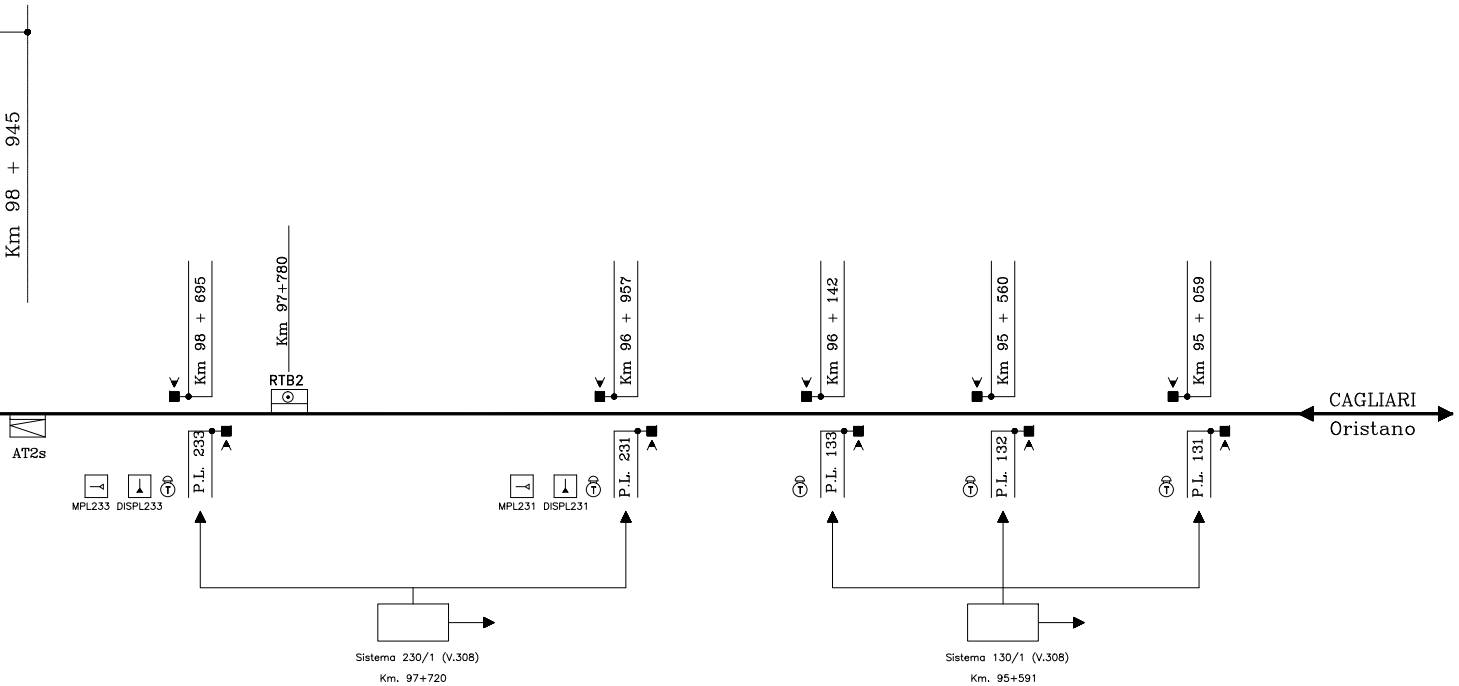
Km 98 + 945
Km 98 + 695
Km 97+780
RTB2
Km 96 + 957
Km 96 + 142
Km 95 + 560
Km 95 + 059
CAGLIARI
Oristano
AT2s
P.L. 233
MPL233
DISPL233
P.L. 231
MPL231
DISPL231
P.L. 133
P.L. 132
P.L. 131
Sistema 230/1 (V.308)
Km. 97+720
Sistema 130/1 (V.308)
Km. 95+591

(P.L. 232 Km 97+730 soppresso in data 10/02/2011;
il sistema 230/1 mantiene la stessa numerazione
codificata precedente)

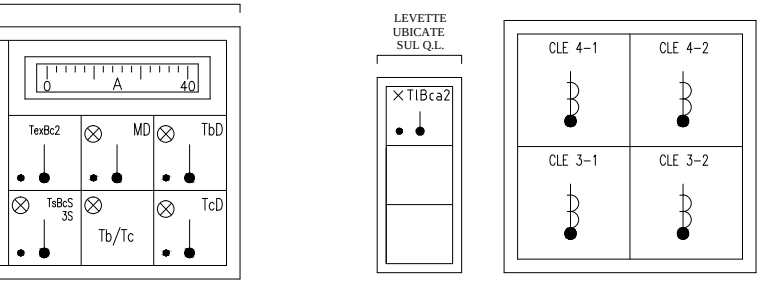
0
A
40
TexBc2
MD
TbD
TsBcS
3S
Tb/Tc
TcD
LEVETTE UBICATE SUL Q.L.
TIBca2
CLE 4-1
CLE 4-2
CLE 3-1
CLE 3-2

SEGNALI	ASPETTI	O. I A. c.d.b.	Distanza Occupazione m.
1Ad	G – Gx – G/V – V	10	1232
1d	R – G – V – R/G	10	32
3s	R – V	12	72
4s	R – V	12	22
4d	R – V	22	35
3d	R – V	22	22
2s	R – G – V – R/G	20	20
2As	G – Gx – G/V – V	20	1220

COMMITTENTE:

RFI RETE FERROVIARIA ITALIANA
GRUPPO FERROVIE DELLO STATO ITALIANE

PROGETTAZIONE:

ITALFERR
GRUPPO FERROVIE DELLO STATO ITALIANE

U.O. TECNOLOGIE CENTRO

PROGETTO DEFINITIVO

VELOCIZZAZIONE LINEA SAN GAVINO - SASSARI - OLBIA

VARIANTE BAULADU

IMPIANTO ACEI DI SOLARUSSA
PIANO SCHEMATICO IS - 1^FASE

SCALA:

COMMESSA	LOTTO	FASE	ENTE	TIPO DOC.	OPERA/DISCIPLINA	PROGR.	REV.
RR0H	01	D	18	DX	IS0003	002	A

Rev.	Descrizione	Redatto	Data	Verificato	Data	Approvato	Data	Autorizzato Data
A	EMISS. ESECUTIVA	RECINE	FEB.18	CROCE	FEB.18	PAOLETTI	FEB.18	GUIDI BUFFARINI

ITALFERR S.p.A.
U.O. Tecnologie Centro
Ing. Guido Buffarini
Ordine Ingegneri Provincia di Roma
n° 17812

File: RR0H01D18DXIS0003002A PS IS SOLARUS - FASE1.DWG
n. Elab.: 654