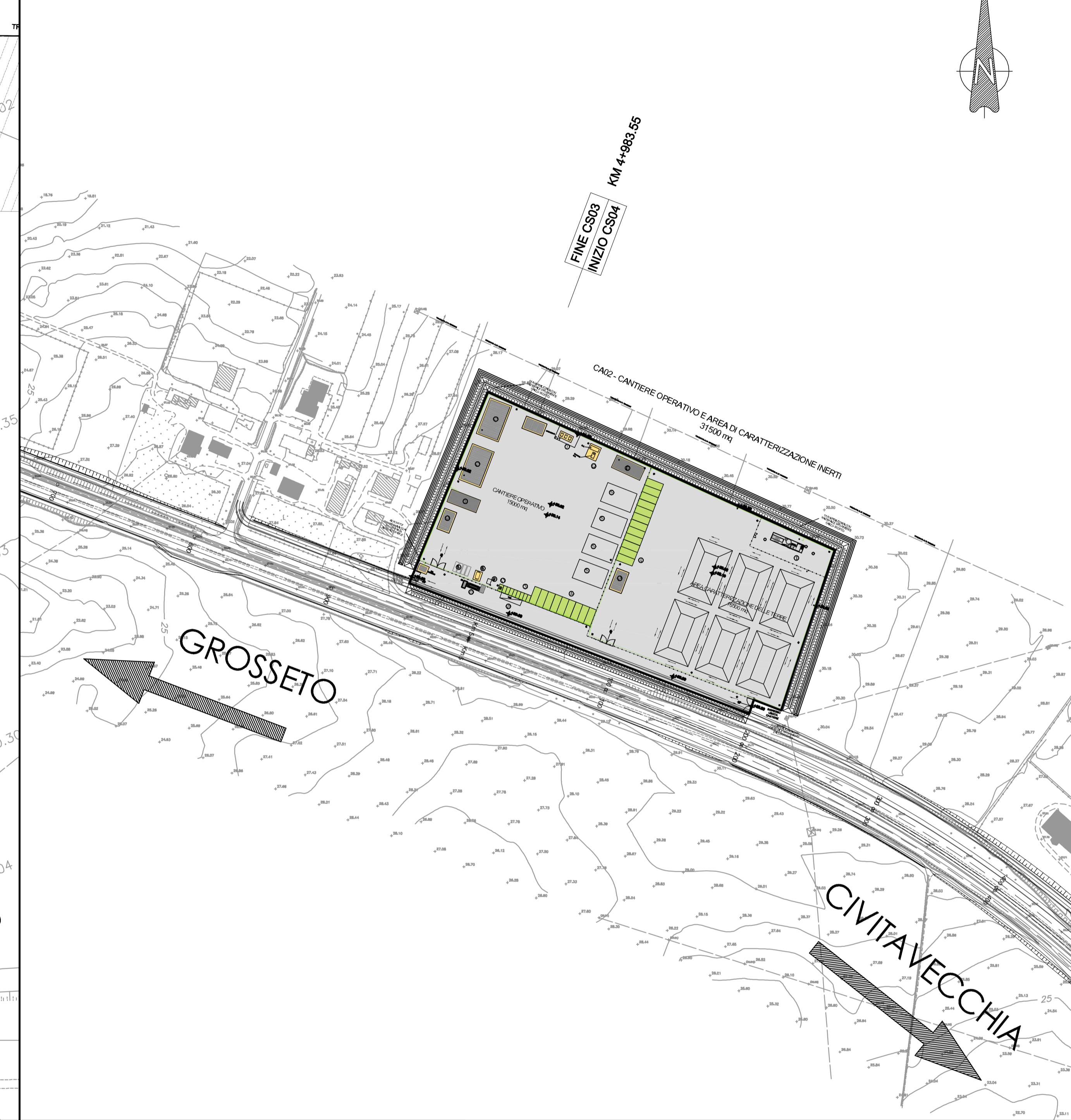


PLANIMETRIA scala 1:500

CA02 - CANTIERE OPERATIVO E AREA DI CARATTERIZZAZIONE INERTI  
31500 mq



PLANIMETRIA GENERALE  
Scala 1:2000



- APPRESTAMENTI DI CANTIERE**
- ① CHIARIFLOCCULAZIONE CON SEDIMENTAZIONE FINALE, DISOLEATURA E CORREZIONE DEL PH CON VASCA DI RECUPERO
  - ② BOX UFFICI/CANTIERE
  - ③ PARCHEGGIO AUTOVEICURE
  - ④ SOSTA MEZZI DI CANTIERE
  - ⑤ AREA STOCCAGGIO MATERIALI
  - ⑥ CISTERNA ACQUA
  - ⑦ SERBATOIO CARBURANTI < 9 mc
  - ⑧ CONTAINER RIFIUTI
  - ⑨ VASCA LAVAGGIO CANALA AUTOBETONIERA
  - ⑩ LAVAGGIO RUOTE
  - ⑪ PUNTO INCONTRO EMERGENZA 118
  - ⑫ GRUPPI ELETTROGENI IN AMBIENTE INSONORIZZATO
  - ⑬ OFFICINA / DEPOSITO
  - ⑭ BOX LOCALE SPOGLIATOI - WC - RICOVERO
  - ⑮ ALLOGGIO, LAVANDERIA, SPOGLIATOI PER 12 PERSONE
  - ⑯ REFETTORIO 150 PERSONE, CUCINA, ZONA RICREATIVA, SALA FORMAZIONE PERSONALE
  - ⑰ INFERMERIA - SOCCORSO TECNICO VV.FF.
  - ⑱ PESA AUTOMEZZI DI CANTIERE
- RECINZIONE IN RETE METALLICA E PALETTI IN FERRO H=2,50
- PIAZZALE IN ASFALTO
  - BASAMENTI IN CLS
  - DELIMITAZIONE AREE DI SOSTA
  - PERCORSI MEZZI DI CANTIERE



Società Autostrada Tirrenica p.A.  
GRUPPO AUTOSTRADIE PER L'ITALIA S.p.A.

**AUTOSTRADA (A12) : ROSIGNANO – CIVITAVECCHIA**  
LOTTO 6B

**TRATTO: PESCIA ROMANA – TARQUINIA**  
**PROGETTO DEFINITIVO**

INFRASTRUTTURA STRATEGICA DI PREMINENTE INTERESSE NAZIONALE LE CUI PROCEDURE DI APPROVAZIONE SONO REGOLATE DALL' ART. 161 DEL D.LGS. 163/2006

**CN – CANTIERIZZAZIONE E FASI COSTRUTTIVE**  
**AREE DI CANTIERE CAVE E DEPOSITI**

WBS CA02  
CANTIERE OPERATIVO E AREA DI CARATTERIZZAZIONE DELLE TERRE  
CARR. NORD AL KM 5+100,00  
PLANIMETRIA DI PROGETTO E PARTICOLARI COSTRUTTIVI

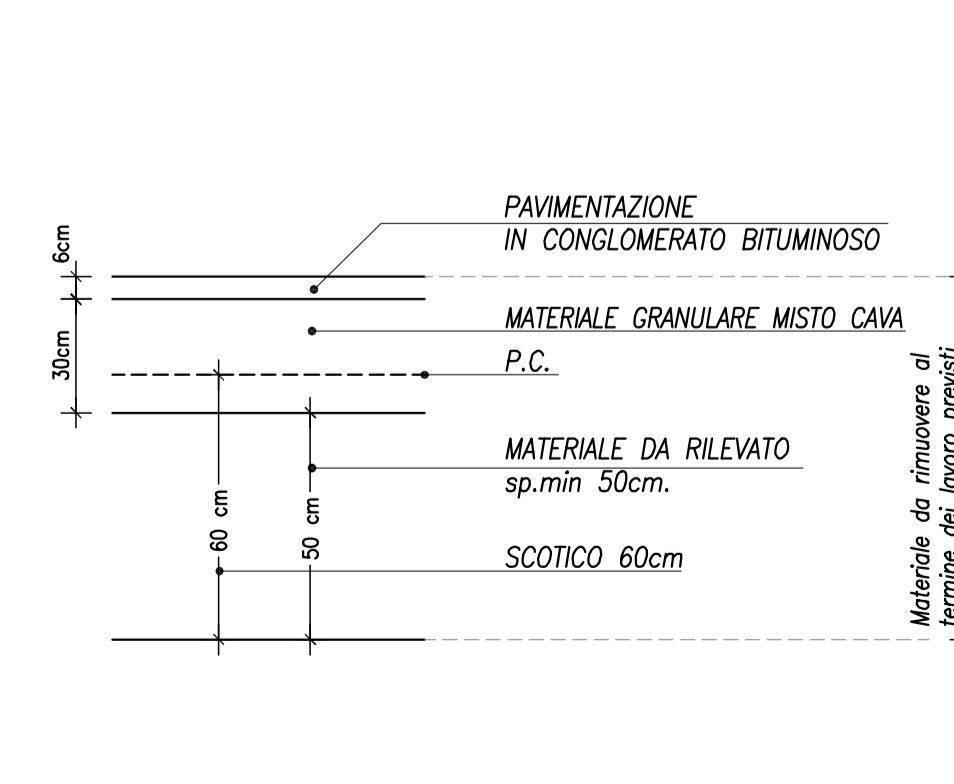
IL RESPONSABILE PROGETTAZIONE SPECIALISTICA Geom. Maurizio Pileboni Ord. Geom. Prov. Milano N. 8574 RESPONSABILE UFFICIO CAP		IL RESPONSABILE RITERAZIONE PRESTAZIONI SPECIALISTICHE Ing. Alessandro AIT Ord. Ingeg. Milano N. 20015 COORDINATORE GENERALE APS		IL DIRETTORE TECNICO Ing. Maurizio Torresi Ord. Ingeg. Milano N. 16482 RESPONSABILE DIREZIONE SULLO SVILUPPO INFRASTRUTTURE	
---	--	---	--	--	--

RIFERIMENTO ELABORAZIONE codice commessa 12121602	DIRETTORE N.Pros 407	FILE n. progressivo CAP407	DATA FEBBRAIO 2011	REVISIONE n. data
---	----------------------------	----------------------------------	-----------------------	----------------------


ELABORAZIONE GRAFICA A CURA DI: ELABORAZIONE PROGETTUALE A CURA DI: IL RESPONSABILE UFFICIO/AMBITO	spea autost strade Ingegneria europea
--	--

RESPONSABILE DI COMMESSA Arch. Mario Canale Ord. Arch. Venezia N. 1294 COORDINATORE OPERATIVO DI PROGETTO	VISTO DEL COMMITTENTE SAT	VISTO DEL CONCEDENTE
--	------------------------------	----------------------

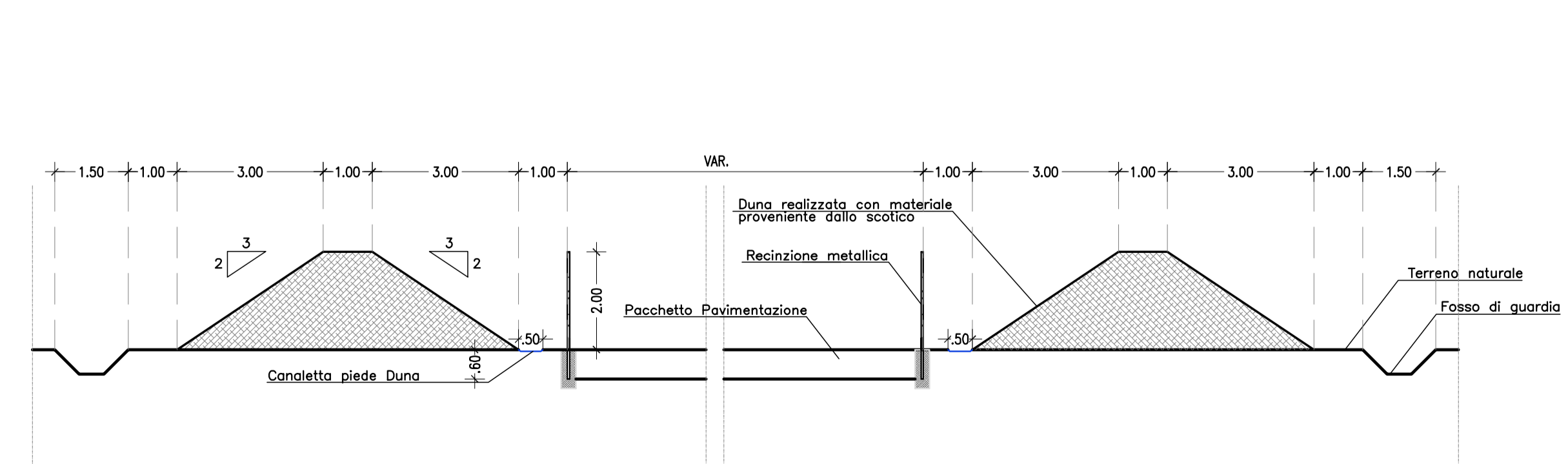
PARTICOLARE PAVIMENTAZIONE  
Cantiere operativo / Area caratterizzazione terre  
Scala 1:20



PARTICOLARE RECINZIONE METALLICA - SCALA 1:20  
misure in mm.



PARTICOLARE DUNA scala 1:100



INQUADRAMENTO SU ORTOFOTO



NOTA:  
LO SCAVO DEL PIANO DI POSA DEI CAMPI CANTIERE, ESSENDO PROPRIETA' DI TERZI, VIENE ACCANTONATO E RIUTILIZZATO A FINE LAVORI PER IL RIPRISTINO ALLO STATO ORIGINALE DELLO STRATO SUPERFICIALE DEI CAMPI STESSI.