PLANIMETRIA scala 1:500

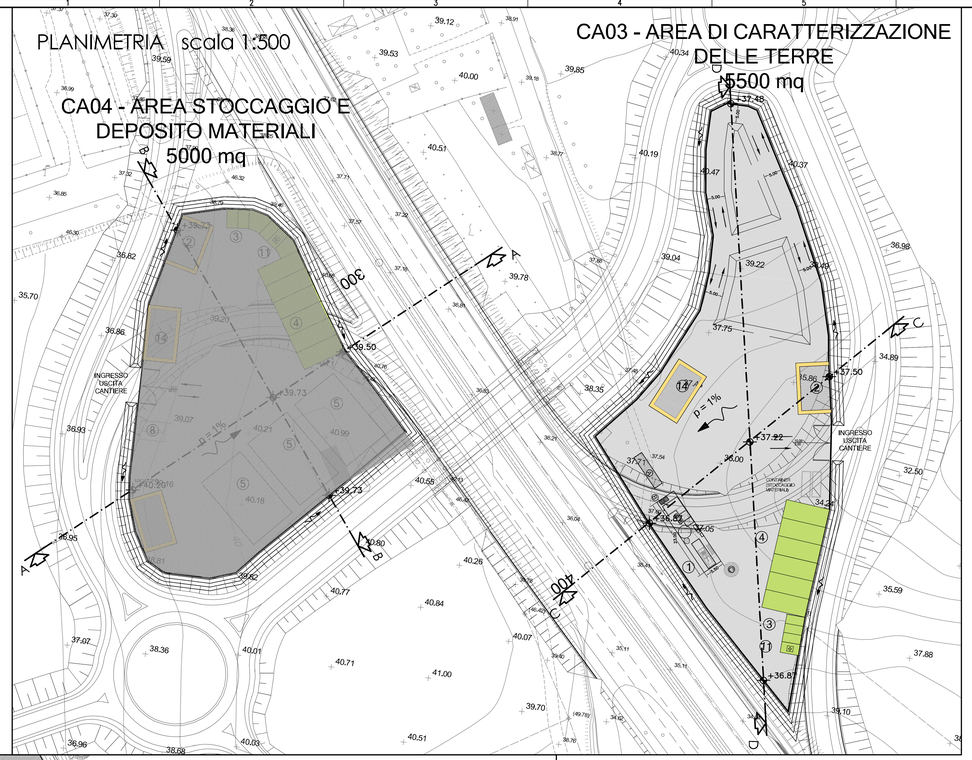

PLANIMETRIA RETI IDRAULICHE scala 1:500

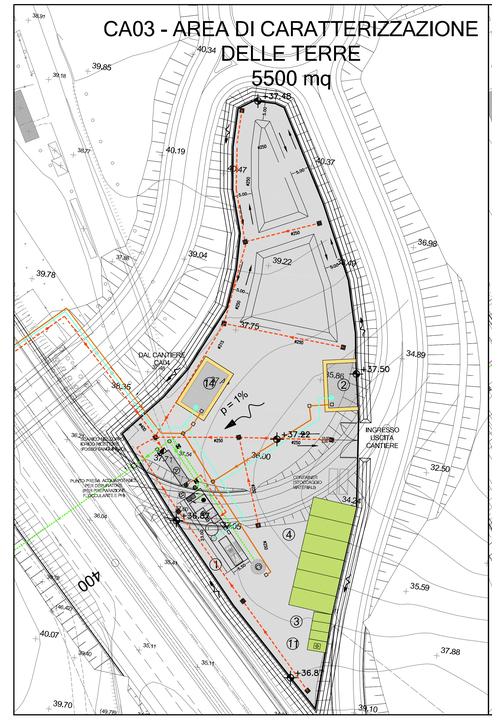

PLANIMETRIA RETI ELETTRICHE E TELEFONICHE scala 1:500

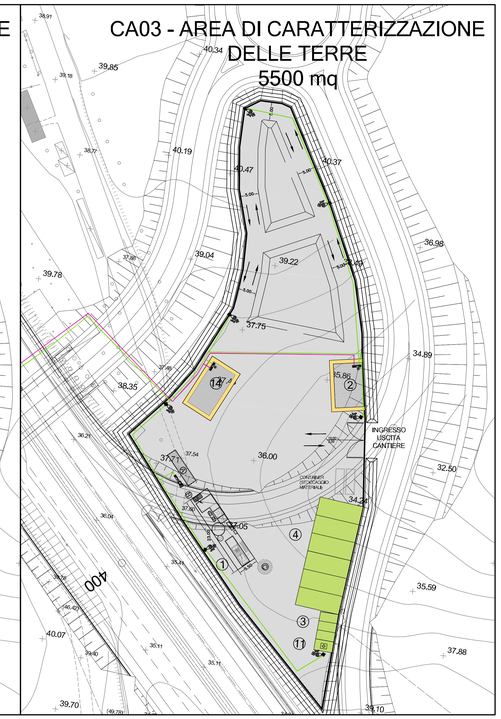

APPRESTAMENTI DI CANTIERE

1. CHIARIFLOCCULAZIONE CON SEDIMENTAZIONE FINALE, DISOLEATURA E CORREZIONE DEL PH CON VASCA DI RECUPERO
2. BOX UFFICI/CANTIERE
3. PARCHEGGIO AUTOVETTURE
4. SOSTA MEZZI DI CANTIERE
5. AREA STOCCAGGIO MATERIALI
6. CISTERNA ACQUA
7. SERBATOI CARBURANTI < 9 mc
8. CONTAINER RIFIUTI
9. VASCA LAVAGGIO CANALA AUTOBETONIERA
10. LAVAGGIO RUOTE
11. PUNTO INCONTRO EMERGENZA 118
12. GRUPPI ELETTROGENI IN AMBIENTE INSONORIZZATO
13. OFFICINA / DEPOSITO
14. BOX LOCALE SPOGLIATOI - WC - RICOVERO
15. ALLOGGIO, LAVANDERIA, SPOGLIATOI PER 12 PERSONE
16. REFETTORIO 150 PERSONE, CUCINA, ZONA RICREATIVA, SALA FORMAZIONE PERSONALE
17. INFERMERIA - SOCCORSO TECNICO VV.FF.
18. PESA AUTOMEZZI DI CANTIERE

- RECINZIONE IN RETE METALLICA E PALETTI IN FERRO H=2.50
- PIAZZALE IN ASFALTO
- BASAMENTI IN CLS
- DELIMITAZIONE AREE DI SOSTA
- PERCORSI MEZZI DI CANTIERE

LEGENDA SISTEMAZIONI IDRAULICHE

- (A) VASCA DI ACCUMULO ACQUE METEORICHE DILAVANTI
- (B) VASCA ACCUMULO ACQUE DEPURATE
- (C) DEPURATORE BIOLOGICO
- (D) VASCA DI DECANTAZIONE ACQUE DI LAVAGGIO RUOTE
- (E) VASCA DI ACCUMULO E RILANCIO PER LAVAGGIO RUOTE

APPROVVIGIONAMENTI

- ACQUA AD USO INDUSTRIALE
- ACQUA SANITARIA

RETI DI DRENAGGIO E ACQUE REFLUE

- RETE DI DRENAGGIO ACQUE METEORICHE PULITE
- RETE DI DRENAGGIO ACQUE METEORICHE DA DEPURARE
- ACQUE REFLUE DA SERVIZI IGIENICI
- ACQUE REFLUE DA LAVORAZIONI INDUSTRIALI
- ACQUE DEPURATE O SUCCESSIVE ALLA PRIMA PIOGGIA
- FOSSO IN TERRA AL PIEDE DELLA DUNA E DIREZIONE DEL FLUSSO
- LINEA DI DISPLUVIO
- POZZETTO CON CADITOIA
- POZZETTO PREFABBRICATO DI ISPEZIONE
- MISURATORE DI PORTATA ACQUA DI SCARICO
- POZZETTO PER PRELIEVO CAMPIONI
- POZZETTO SEPARATORE AMPP (5 mm)
- GRUPPO DI AUMENTO PRESSIONE

SIMBOLI GRAFICI IMPIANTI ELETTRICI

- QUADRO ELETTRICO DI DISTRIBUZIONE
- ARMATURA STRADALE SAP 150W MONTATA SU PALO H10m.
- QUADRO PRESE DI CANTIERE TIPO ASC CON 6 PRESE INDUSTRIALI INTERBLOCCATE E 6 PRESE UNEL, PROTETTE DA INTERRUTTORI MGT DIFF. 30mA - IP55
- PULSANTE PER SGANCIO DI EMERGENZA IMPIANTI ELETTRICI
- DISPERSORE DI TERRA ORIZZONTALE IN RAME NUDO SEZ. 35mmq
- DISPERSORE DI TERRA A PICCHETTO DIM. 50x50x5x3000mm ENTRO POZZETTO
- COLLEGAMENTO EQUIPOTENZIALE DI TERRA
- PERCORSO LINEE ELETTRICHE E DI SEGNALE POSATE SU PALI IN LEGNO E/O INTERRATE
- POZZETTO IN CLS 60X60
- POZZETTO IN CLS 40X40
- PUNTO PRESA DOPPIO PER LINEE TELEFONICHE - IP55
- LINEA TELEFONICA

PLANIMETRIA GENERALE
Scala 1:2000

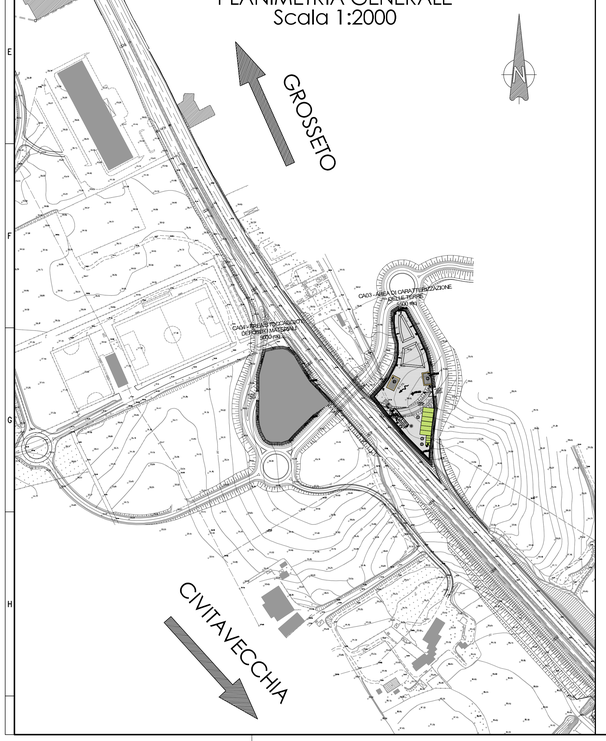

SEZIONE N. : C–C

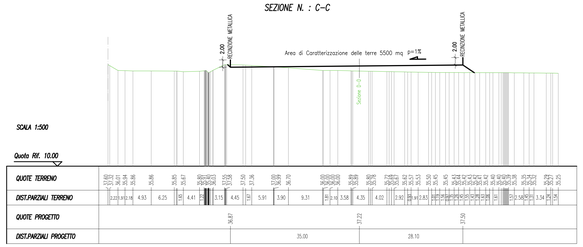

PARTICOLARE PAVIMENTAZIONE
Cantiere operativo / Area caratterizzazione terre
Scala 1:20

NOTA:
LO SCAVO DEL PIANO DI POSA DEI CAMPI CANTIERE, ESSENDO PROPRIETA' DI TERZI, VIENE ACCANTONATO E RIUTILIZZATO A FINE LAVORI PER IL RIPRISTINO ALLO STATO ORIGINALE DELLO STRATO SUPERFICIALE DEI CAMPI STESSI.

PARTICOLARE RECINZIONE METALLICA - SCALA 1:20
misure in mm.

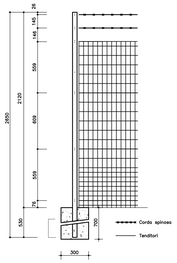

SEZIONE N. : D–D

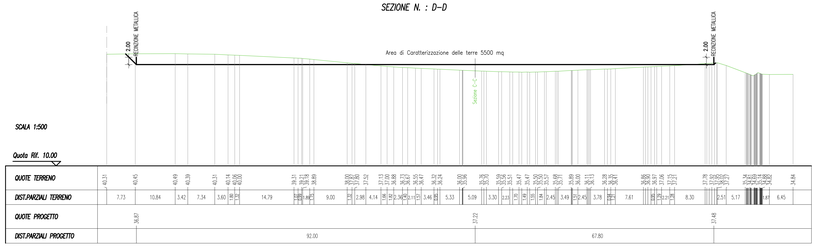

INQUADRAMENTO SU ORTOFOTO

Società Autostrada Tirrenica p.A.
GRUPPO AUTOSTRADE PER L'ITALIA S.p.A.

AUTOSTRADA (A12) : ROSIGNANO – CIVITAVECCHIA

LOTTO 6B

TRATTO: PESCIA ROMANA – TARQUINIA

PROGETTO DEFINITIVO

INFRASTRUTTURA STRATEGICA DI PREMINENTE INTERESSE NAZIONALE LE CUI PROCEDURE DI APPROVAZIONE SONO REGOLATE DALL' ART. 161 DEL D.LGS. 163/2006

CN – CANTIERIZZAZIONE E FASI COSTRUTTIVE

AREE DI CANTIERE CAVE E DEPOSITI

WBS CA03
AREA DI CARATTERIZZAZIONE DELLE TERRE
CARR. NORD AL KM 11+400,00
PLANIMETRIA DI PROGETTO, RETE IDRAULICA, ELETTRICHE, PARTICOLARI COSTRUTTIVI E SEZIONI

IL RESPONSABILE PROGETTAZIONE SPECIALISTICA	IL RESPONSABILE INTEGRAZIONE PRESTAZIONI SPECIALISTICHE	IL DIRETTORE TECNICO
Geom. Maurizio Pistori Ord. Geom. Prov. Milano N. 8074 RESPONSABILE UFFICIO CAP	Ing. Alessandro Atti Ord. Ingg. Milano N. 20015 COORDINATORE GENERALE APS	Ing. Maurizio Torresi Ord. Ingg. Milano N. 19492 RESPONSABILE DIREZIONE SVILUPPO INFRASTRUTTURE

RIFERIMENTO ELABORATO							DATA:	REVISIONE	
—	DIRETTORIO codice commessa			FILE n. progressivo			FEBBRAIO 2011	n.	data
—	1 2 1 2 1 6 0 2			C A P 4 1 0			SCALA: VARIE		

spea ingegneria europea

ELABORAZIONE GRAFICA A CURA DI :	—
ELABORAZIONE PROGETTUALE A CURA DI :	—
CONSULENZA A CURA DI :	IL RESPONSABILE UFFICIO/UNITA'

RESPONSABILE DI COMMESSA	VISTO DEL COMMITTENTE	VISTO DEL CONCEDENTE
Arch. Mario Cerullo Ord. Arch. Venezia N. 1294 COORDINATORE OPERATIVO DI PROGETTO	SAT	

IL PRESENTE DOCUMENTO NON POTRA' ESSERE COPIATO, RIPRODOTTO O ALTRIMENTI PUBBLICATO, IN TUTTO O IN PARTE, SENZA IL CONSENSO SCRITTO DELLA SOC. AUTOSTRADA PER L'ITALIA S.P.A.. OGNI UTILIZZO NON AUTORIZZATO SARA' PERSEGUITO A NORMA DI LEGGE.
THIS DOCUMENT MAY NOT BE COPIED, REPRODUCED OR PUBLISHED, EITHER IN PART OR IN ITS ENTIRETY, without THE WRITTEN PERMISSION OF SOC. AUTOSTRADA PER L'ITALIA S.P.A., UNAUTHORIZED USE WILL BE PROSECUTED BY LAW.