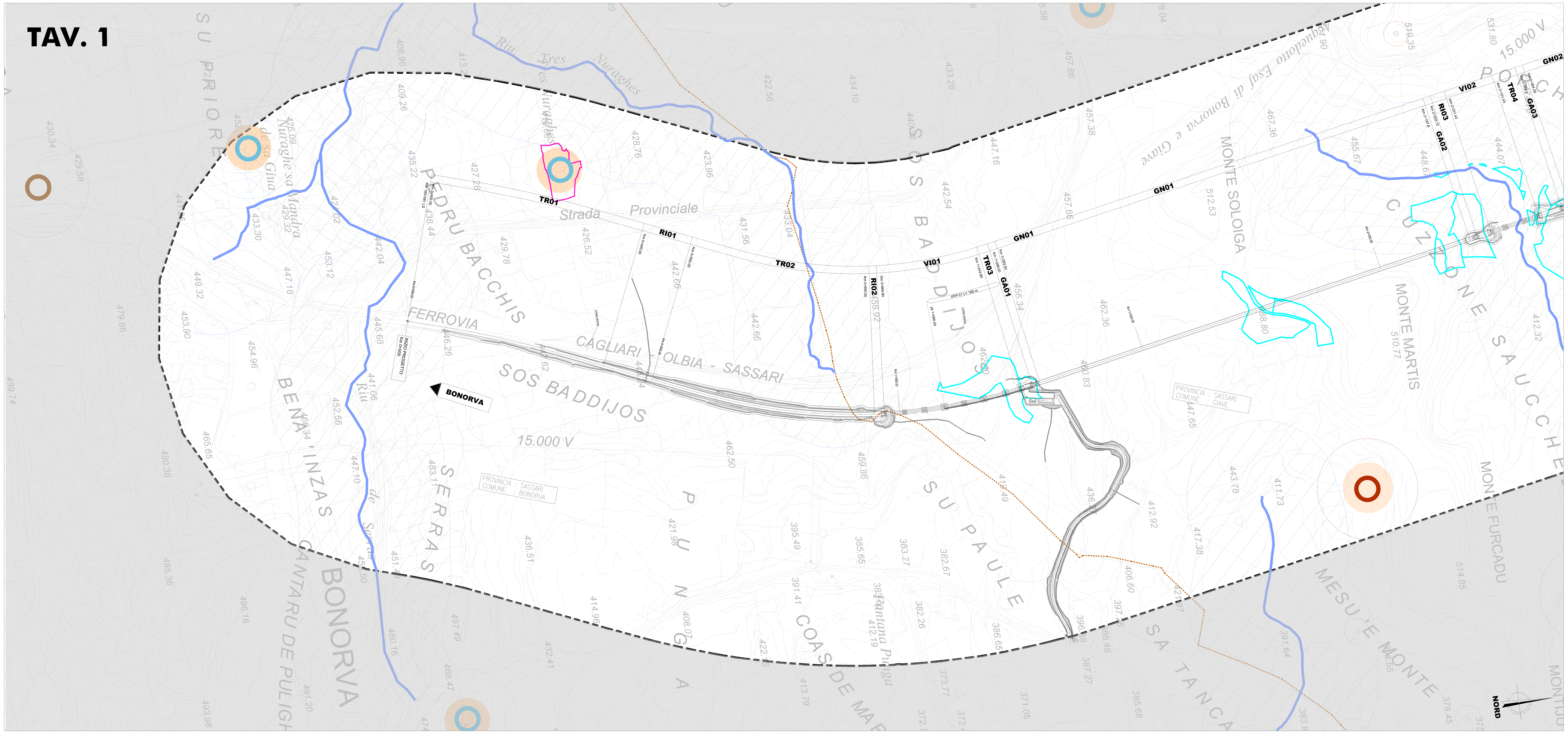

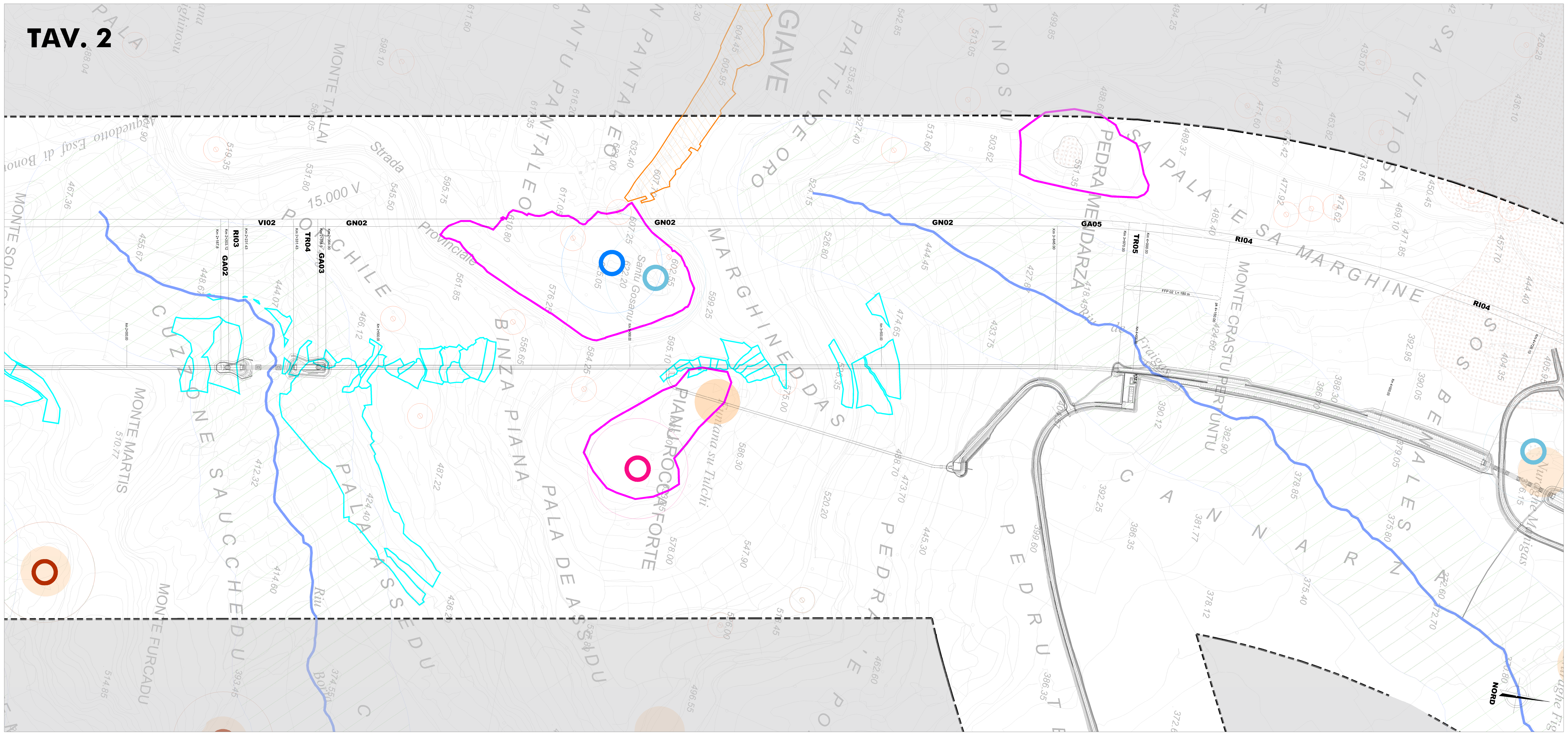

LEGENDA

Simbolo	Descrizione	Simbolo	Descrizione
	LINEA FERROVIARIA IN PROGETTO		VIABILITA' DI SERVIZIO
	LIMITI COMUNALI		BUFFER DI STUDIO

Strumenti di pianificazione regionale (D.lgs n° 42/2004 art. 136, 137, 157)

Simbolo	Descrizione
	AREE DICHIARATE DI NOTEVOLE INTERESSE PUBBLICO VINCOLATE CON PROVVEDIMENTO AMMINISTRATIVO (DM 02/10/1961)

Strumenti di pianificazione regionale (D.lgs n° 42/2004)

Simbolo	Descrizione	Simbolo	Descrizione
	FASCIA DI RISPETTO DEI CORSI D'ACQUA (art. 142 c)		VULCANI (art. 142 l)
	FASCIA DI RISPETTO DEI CORSI D'ACQUA (art. 143)		

Strumenti di pianificazione regionale (D.lgs n° 42/2004 art. 143 - beni paesaggistici e identitari)

Simbolo	Descrizione	Simbolo	Descrizione
	NURAGHE		CHIESA
	INSEDIAMENTO NURAGICO		LAPIDE COMMEMORATIVA AI CADUTI DELLA PRIMA GUERRA MONDIALE
	NECROPOLI		GROTTE E CAVERNE

Strumenti di pianificazione regionale

Simbolo	Descrizione
	AREE SOGGETTE A VINCOLO IDROGEOLOGICO

FONTI: http://www.sardegnageoportale.it/webgis2/sardegnamappe/?map=ppr2006
http://www.sardegnageoportale.it/webgis2/sardegnamappe/?map=aree_tutelate

Pianificazione comunale - Comune di Bonorva - Tutela dei beni storico-culturale e ambientale

Simbolo	Descrizione
	RISPETTO DEI MONUMENTI E DEI NURAGHI - ZONA H

FONTI: https://www.urbismap.com - PUC Comune di Bonorva

Pianificazione comunale - Comune di Giave - Tutela dei beni storico-culturale e ambientale

Simbolo	Descrizione	Simbolo	Descrizione
	ZONA DI RISPETTO, SALVAGUARDIA E TUTELA - ZONA H		LIMITE DI RISPETTO "PINNETTAS" (R=25m)
	LIMITE DI RISPETTO ARCHEOLOGICO (R=50m)		

FONTI: PUC di Giave
nota: *i tematismi relativi alla pianificazione comunale sono stati interamente ridigitalizzati sovrapponendo gli interventi di progetto con le tavole di PUC disponibili in rete e/o reperite presso gli uffici comunali.*

Key Plan

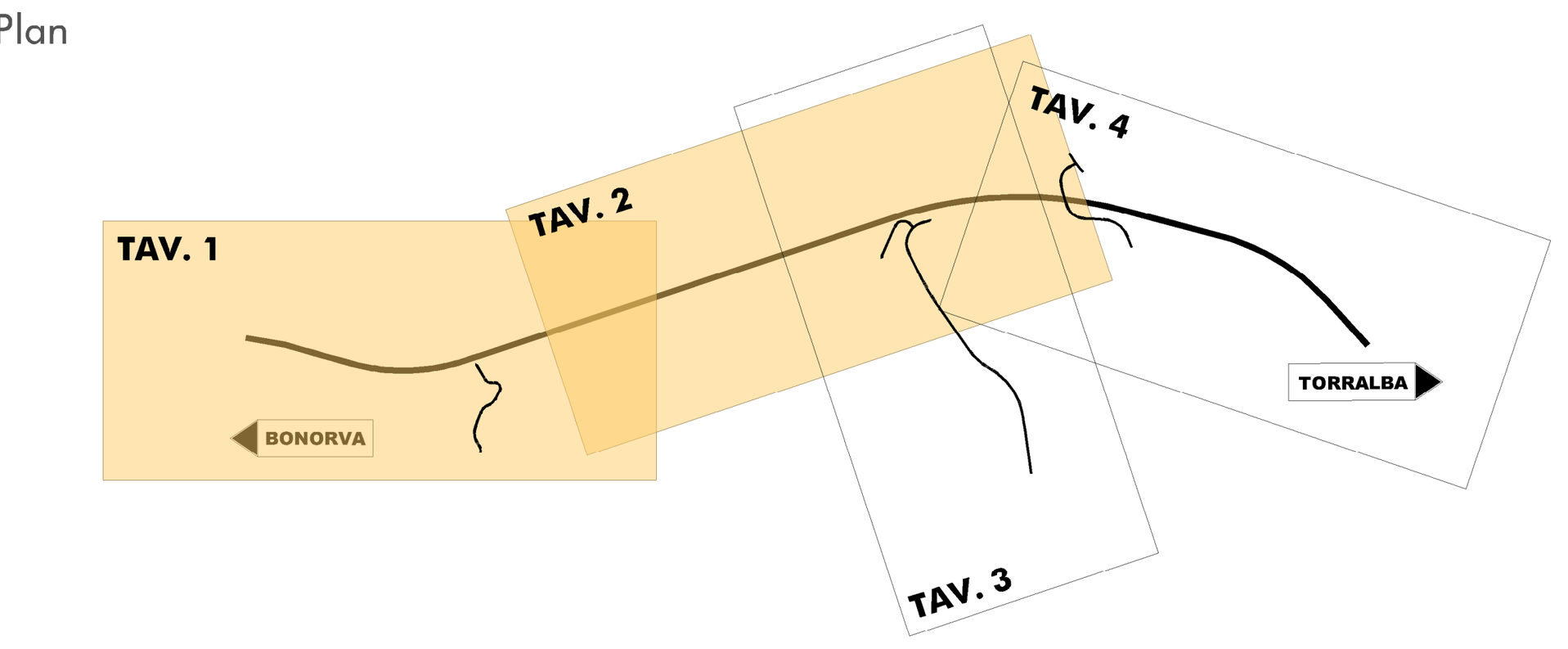

COMMITTENTE:

RFI RETE FERROVIARIA ITALIANA
GRUPPO FERROVIE DELLO STATO ITALIANE

PROGETTAZIONE:

ITALFERR
GRUPPO FERROVIE DELLO STATO ITALIANE

DIREZIONE TECNICA
U.O. ARCHITETTURA, AMBIENTE E TERRITORIO

PROGETTO DEFINITIVO

VELOCIZZAZIONE LINEA SAN GAVINO - SASSARI - OLBIA
VARIANTE DI BONORVA - TORRALBA

STUDIO DI IMPATTO AMBIENTALE
CARTA DEI VINCOLI E DELLE TUTELE - tav. 1/2

SCALA : 1 : 5.000

COMMESSA	LOTTO	FASE	ENTE	TIPO DOC.	OPERA/DISCIPLINA	PROGR.	REV.
RR0H	00	D	22	N5	SA0000	003	A

Revis.	Descrizione	Redatto	Data	Verificato	Data	Approvato	Data	Autorizzato Data
A	Emissione esecutiva	F. Rocchi	Giugno 2018	R. Paglino G. Dajelli	Giugno 2018	T. Paoletti	Giugno 2018	D. Ludovici Giugno 2018

ITALFERR dott.ing. Donato LUDOVICI Ordine Ingegneri di ROMA n° 16319

File: RR0H00D22N5SA0000003A.dwg

n.Elab.: 851