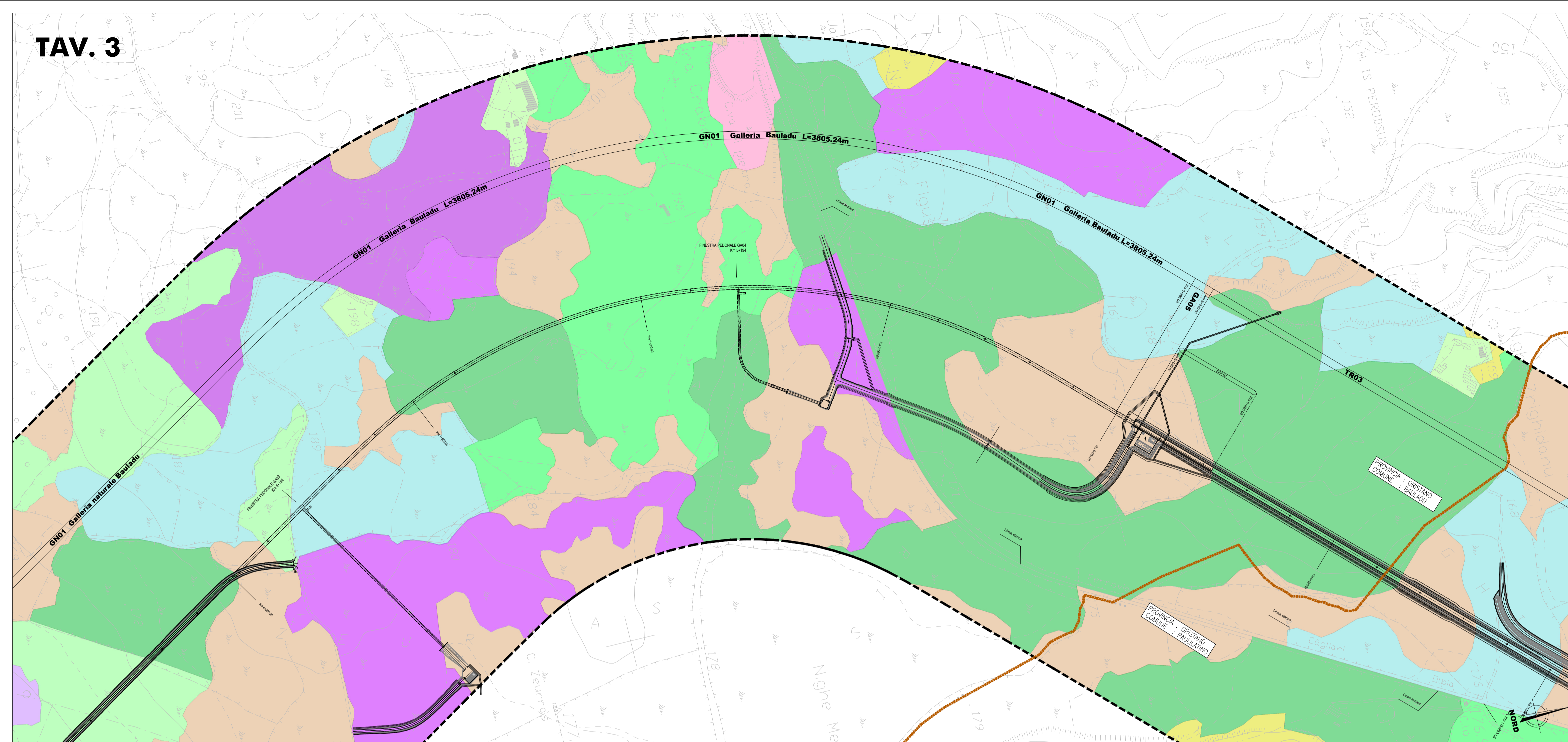


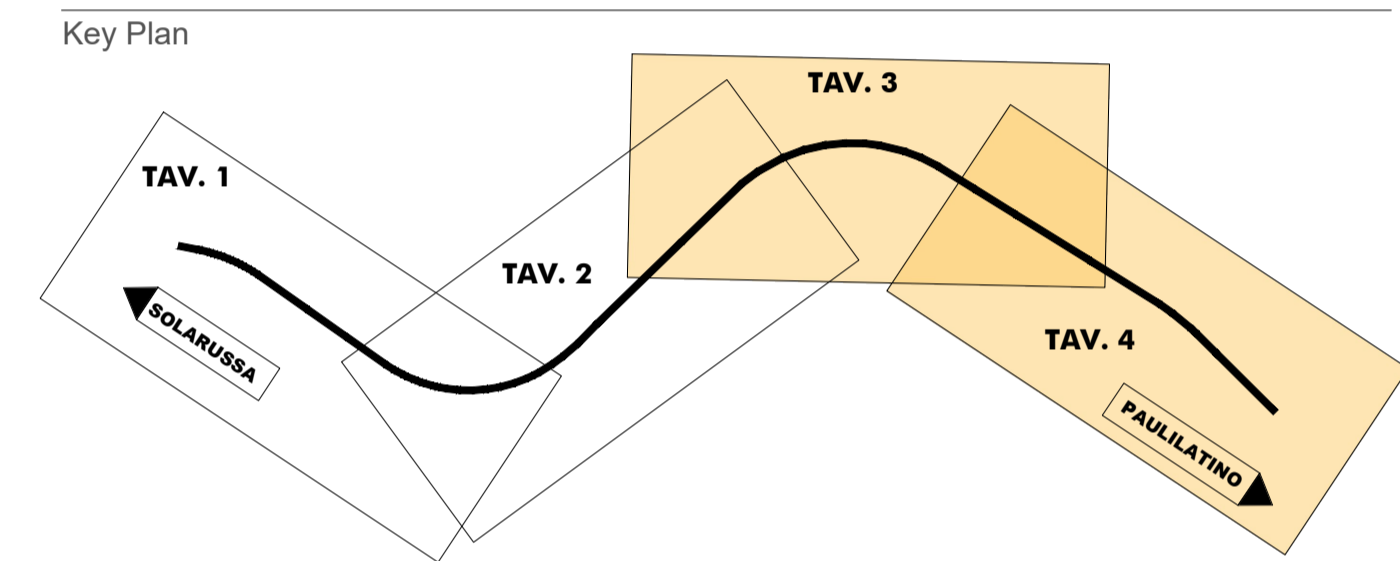
# TAV. 3



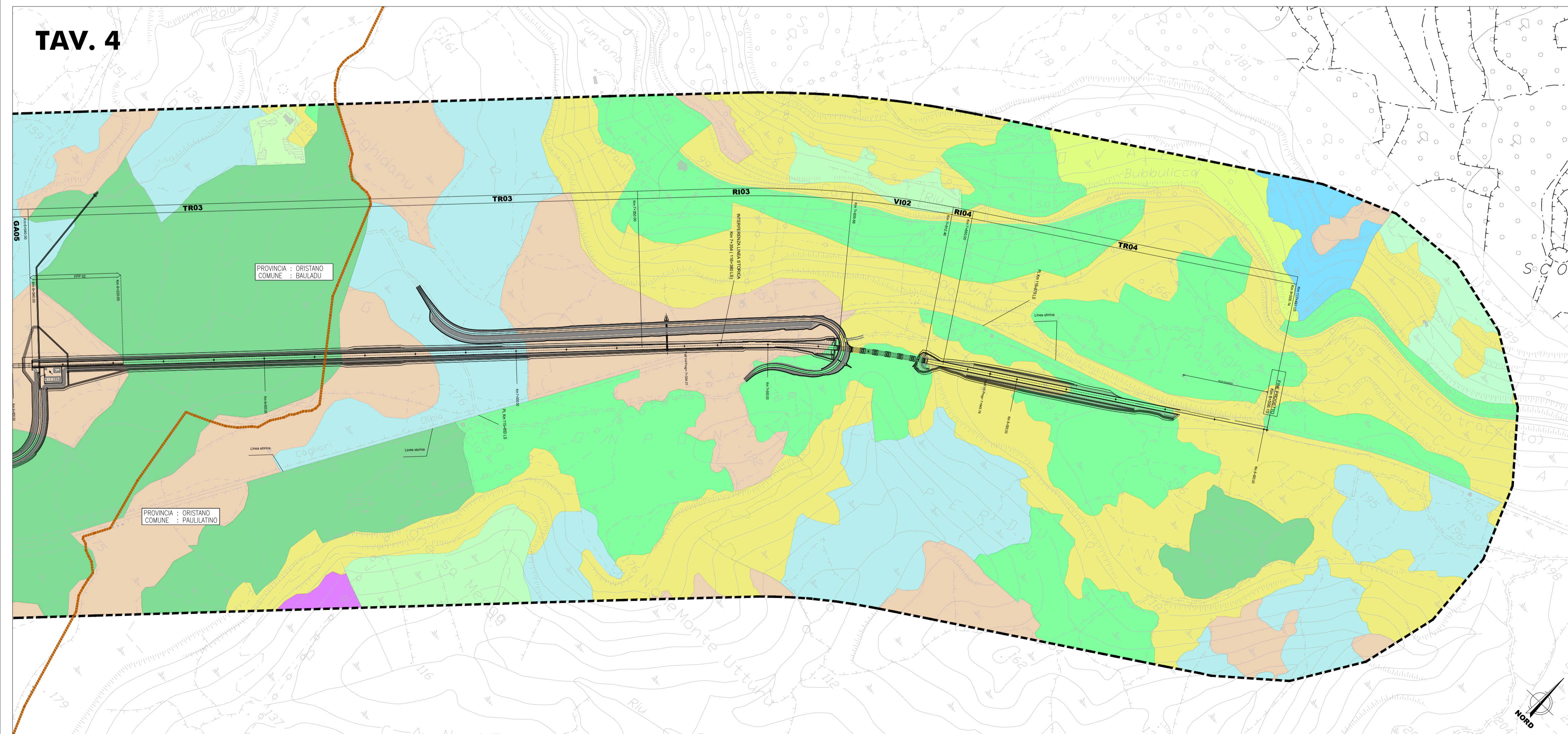
LEGENDA			
Simbolo	Descrizione	Simbolo	Descrizione
	LINEA FERROVIARIA IN PROGETTO		VIABILITA' DI SERVIZIO
	LIMITI COMUNALI		BUFFER DI STUDIO

USO DEL SUOLO	
Simbolo	Descrizione
	SEMINATIVI IN AREE NON IRRIGUE
	FABBRICATI RURALI
	AREE A PASCOLO NATURALE
	PRATI ARTIFICIALI
	AREE PREVALENTEMENTE OCCUPATE DA COLTURE AGRARIE CON PRESENZA DI SPAZI NATURALI IMPORTANTI
	BOSCO DI LATIFOGIE
	MACCHIA MEDITERRANEA
	AREE A RICOLONIZZAZIONE ARTIFICIALE
	AREE A RICOLONIZZAZIONE NATURALE
	AREE AGROFORESTALI
	PRATI STABILI
	AREE ESTRATTIVE
	COLTURE TEMPORANEE ASSOCIATE AD ALTRE COLTURE PERMANENTI
	SUGHERETE
	OLIVETI

FONTE: <http://www.sardegnaonline.it/webgis2/sardegnaonline/mappemematiche>



# TAV. 4



COMMITTENTE:

PROGETTAZIONE:

**DIREZIONE TECNICA**  
**U.O. ARCHITETTURA, AMBIENTE E TERRITORIO**

**PROGETTO DEFINITIVO**

**VELOCIZZAZIONE LINEA SAN GAVINO - SASSARI - OLBIA**  
**VARIANTE DI BAULADU**

**STUDIO DI IMPATTO AMBIENTALE**  
**CARTA DELL'USO DEL SUOLO AD ORIENTAMENTO VEGETAZIONALE - tav. 2/2**

SCALA :  
**1 : 5.000**

COMMESSA	LOTTO	FASE	ENTE	TIPO DOC.	OPERA/DISCIPLINA	PROGR.	REV.
RR0H	00	D	22	N5	SA00000	006	A

Revis.	Descrizione	Redatto	Data	Verificato	Data	Approvato	Data	Autorizzato Data
A	Emissione esecutiva	F. Rocchi	Giugno 2018	R. Paganò	Giugno 2018	T. Pasetti	Giugno 2018	D. Ludovici Giugno 2018