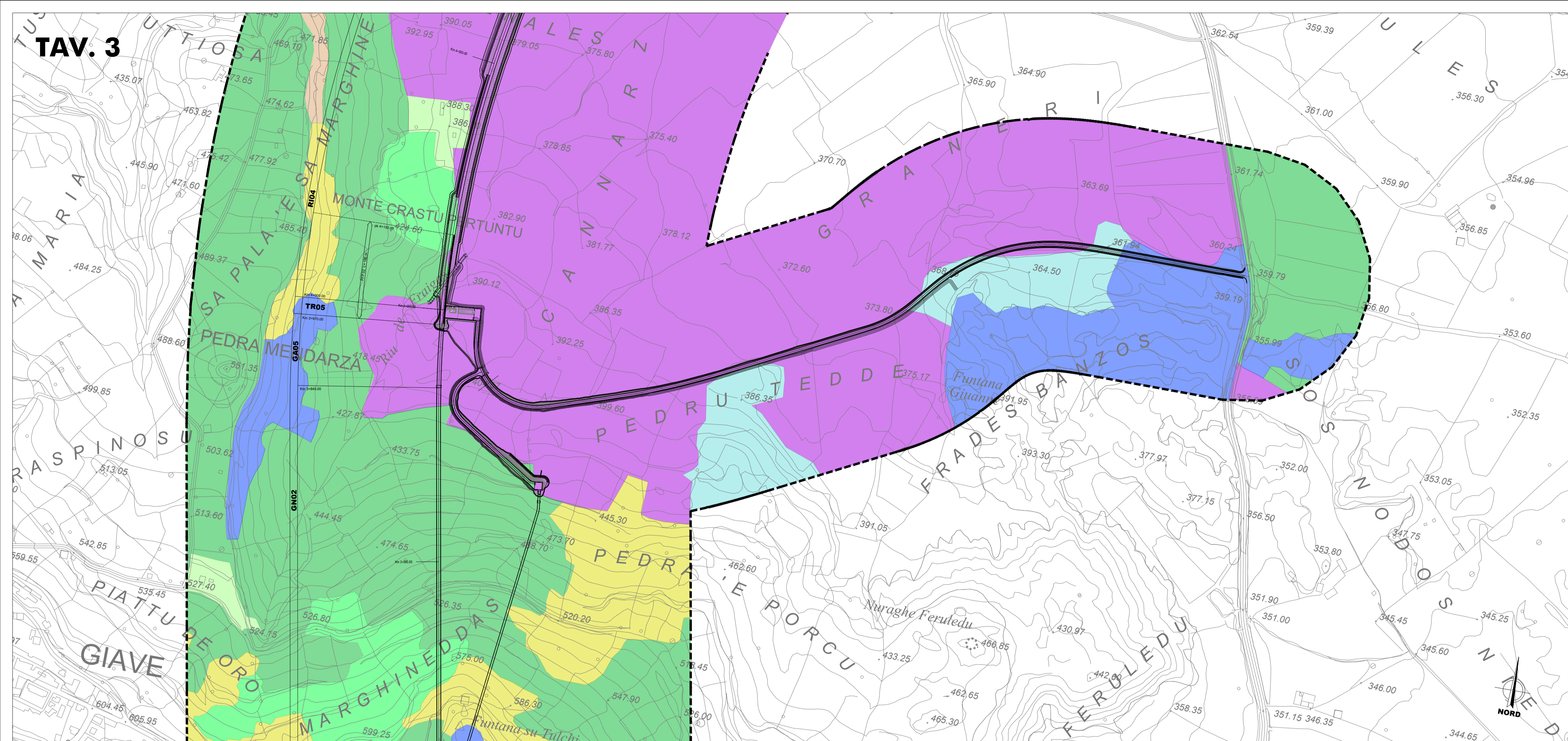


**TAV. 3**

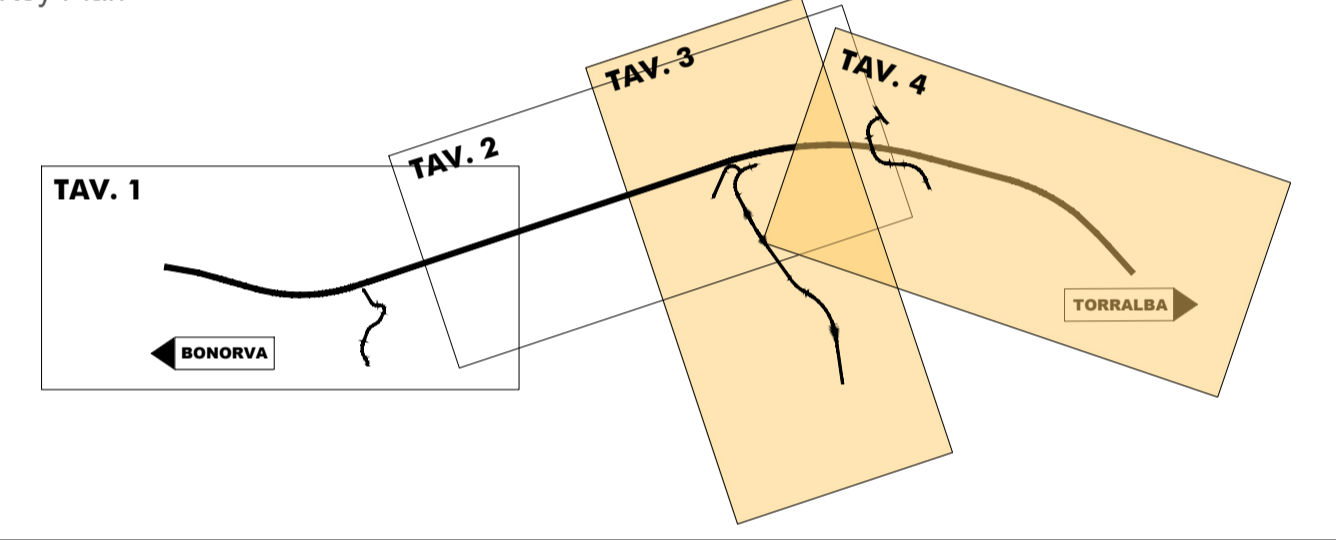


LEGENDA			
Simbolo	Descrizione	Simbolo	Descrizione
	LINEA FERROVIARIA IN PROGETTO		VIABILITA' DI SERVIZIO
	LIMITI COMUNALI		BUFFER DI STUDIO

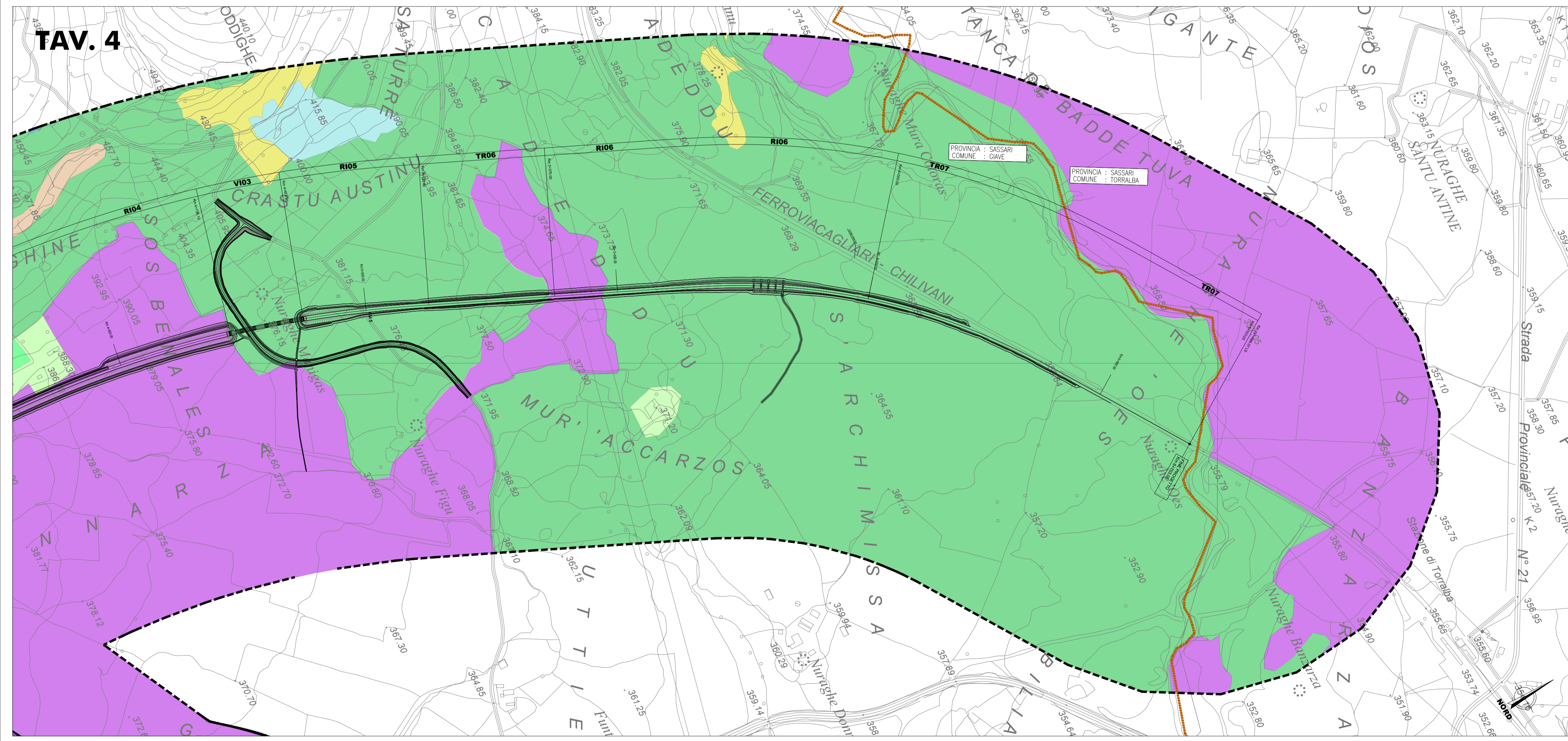
USO DEL SUOLO	
Simbolo	Descrizione
	SEMINATIVI IN AREE NON IRRIGUE
	SISTEMI COLTURALI E PARTICELLARI COMPLESSI
	FABBRICATI RURALI
	AREE A PASCOLO NATURALE
	PRATI ARTIFICIALI
	BOSCO DI LATIFOGIE
	MACCHIA MEDITERRANEA
	AREE AGROFORESTALI
	BOSCO DI CONIFERE
	AREE CON VEGETAZIONE RADA >5% E <40%

FONTE: <http://www.sardegnageoportale.it/webgis2/sardnegmappe/?map=mappematriche>

Key Plan



**TAV. 4**



COMMITTENTE:

**RFI**
  
 RETE FERROVIARIA ITALIANA
   
 GRUPPO FERROVIE DELLO STATO ITALIANE

PROGETTAZIONE:

**ITALEFFER**
  
 GRUPPO FERROVIE DELLO STATO ITALIANE

**DIREZIONE TECNICA**  
**U.O. ARCHITETTURA, AMBIENTE E TERRITORIO**

**PROGETTO DEFINITIVO**

**VELOCIZZAZIONE LINEA SAN GAVINO - SASSARI - OLBIA**  
 VARIANTE DI BONORVA - TORRALBA

**STUDIO DI IMPATTO AMBIENTALE**  
 CARTA DELL'USO DEL SUOLO AD ORIENTAMENTO VEGETAZIONALE - tav. 2/2

SCALA :  
**1 : 5.000**

COMMESSA LOTTO FASE ENTE TIPO DOC. OPERA/DISCIPLINA Progr. REV.

**RR0H 00 D 22 N5 SA0000 00 A**

Revis.	Descrizione	Redatto	Data	Verificato	Data	Approvato	Data	Autorizzato Data
<b>A</b>	Emissione esecutiva		Giugno 2018		Giugno 2018		Giugno 2018	D. Ludovici Giugno 2018