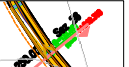

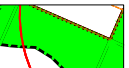




Key plan - scala 1:50000

**LEGENDA AREE**

-  STRADE DI PROGETTO
-  AREE IN SCAVO
-  AREE IN RIPORTO
-  WTG
-  LIMITI CATASTALI

REGIONE BASILICATA  
 PROVINCIA DI POTENZA  
 Comuni di :  
 Castelgrande - Muro Lucano - Rapone - San Fele  
 LOCALITA' "Toppo Macchia"

PROGETTO DEFINITIVO PER LA REALIZZAZIONE DI UN IMPIANTO DI PRODUZIONE DI ENERGIA ELETTRICA DA FONTE EOLICA E RELATIVE OPERE DI CONNESSIONE - 16 AEROGENERATORI (potenza totale 88,2 MW)

Sezione A :  
 PROGETTO DEFINITIVO DELL'IMPIANTO, DELLE OPERE CONNESSE E DELLE INFRASTRUTTURE INDISPENSABILI

Titolo elaborato:  
**A.16a.13.1a - PLANIMETRIE STRADALI E PIAZZOLE: QUADRO D'UNIONE DELLE OPERE**

N. Elaborato: **A.16a.13.1a** Scala: **1/1000**

Proponente  
  
**MIA WIND Srl**  
*Via della Tecnica, 18 - 85100 - Potenza (PZ)*  
  
 Amministratore Unico  
 Donato Macchia

Progettazione  
  
  
 sede legale e operativa  
 San Giorgio Del Sannio (BN) via de Gasperi 61  
 sede operativa  
 Lucera (FG) S.S.17 loc. Vaccarella snc c/o Villaggio Don Bosco  
 P.IVA 01465940623  
 Azienda con sistema gestione qualità Certificato N. 50 100 11873  
  
 Progettista  
**Dott. Ing. Nicola Forte**



Rev.	Data	Elaborazione	Approvazione	Emissione	DESCRIZIONE
00	NOVEMBRE 2018	GAS	PM	NF	RICHIESTA A.U.
		sgia	sgia	sgia	

Nome File sorgente: GE.AGB01.P3.PD.A.16a.13.13.1.dwg    Nome file stampa: GE.AGB01.P3.PD.A.16a.13.1a.pdf    Formato di stampa: A1