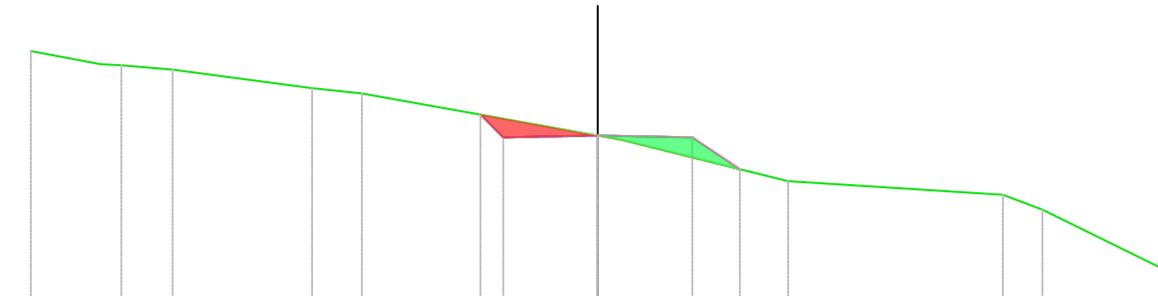
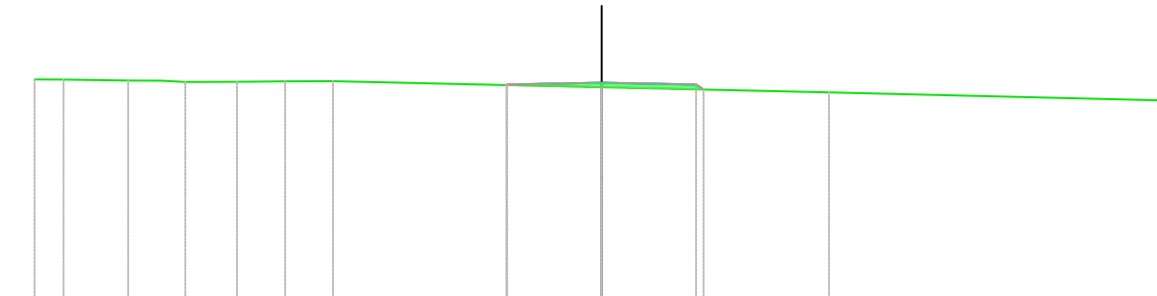


Tracciato B14-V1
Sez. 1
Progr.: 0+000.00
Scala: 1:200:200
Q.Rif.: 990.00



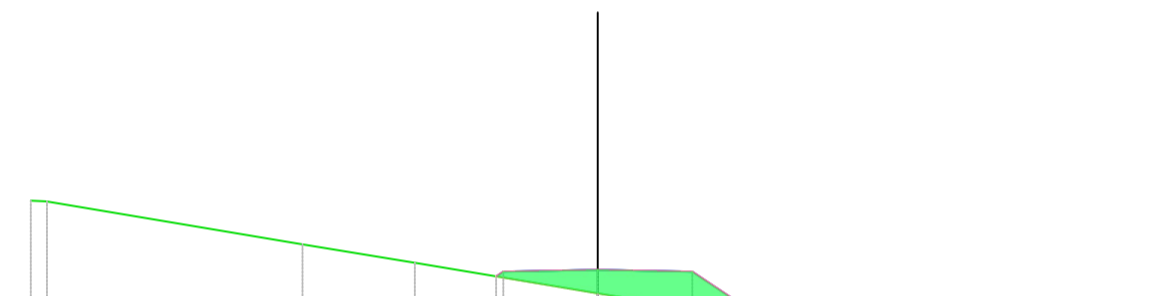
QUOTE TERRENO	990.00	989.45	989.42	989.71	987.82	987.80	988.55	988.45	988.36	987.00	984.80	984.97
DISTANZE PARZIALI TERRENO	1.84	0.02	1.35	3.69	1.22	6.24	0.02	4.41	5.68	1.05	3.24	
QUOTE PROGETTO						987.12	986.51	986.55	986.51	986.68		
DISTANZE PARZIALI PROGETTO						7.89	2.59	2.59	1.28			
PROGRESSIVE PROGETTO						-1.10	-2.59	2.59	3.78			

Tracciato B14-V1
Sez. 4
Progr.: 0+150.00
Scala: 1:200:200
Q.Rif.: 990.00



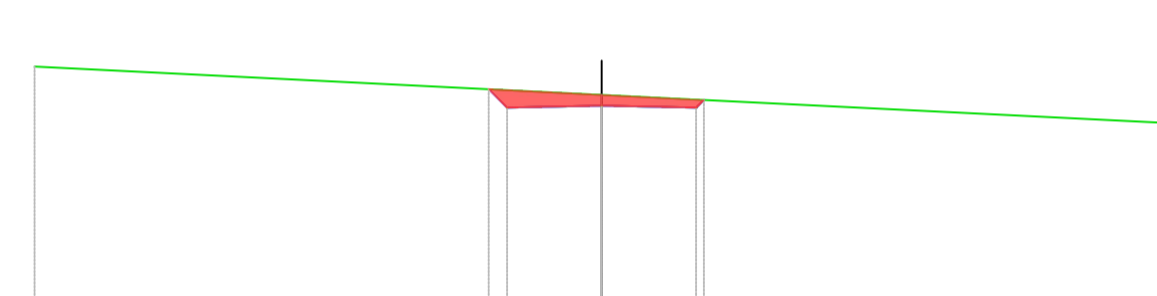
QUOTE TERRENO	989.45	989.15	988.82	988.82	987.98	987.98	988.00	988.01	987.84	987.71	987.46
DISTANZE PARZIALI TERRENO	0.78	1.71	0.89	0.02	1.07	1.28	0.01	7.11	6.02	6.98	
QUOTE PROGETTO						987.20	987.51	987.96	987.91	987.78	
DISTANZE PARZIALI PROGETTO						2.59	2.59	2.59			
PROGRESSIVE PROGETTO						-2.29	-2.59	2.59	2.79		

Tracciato B14-V1
Sez. 2
Progr.: 0+050.00
Scala: 1:200:200
Q.Rif.: 990.00



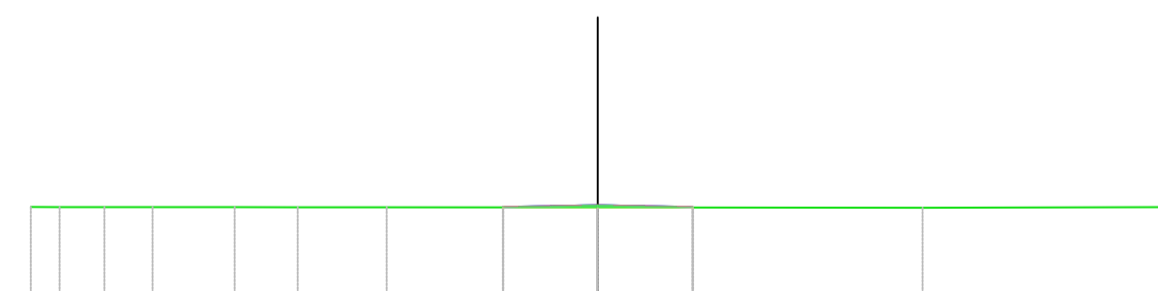
QUOTE TERRENO	988.02	988.00	988.08	988.18	988.57	988.97
DISTANZE PARZIALI TERRENO		6.76	2.97	4.84	15.00	
QUOTE PROGETTO				988.02	988.14	988.19
DISTANZE PARZIALI PROGETTO				2.59	2.59	1.98
PROGRESSIVE PROGETTO				-2.69	-2.59	4.48

Tracciato B14-V1
Sez. 5
Progr.: 0+200.00
Scala: 1:200:200
Q.Rif.: 990.00



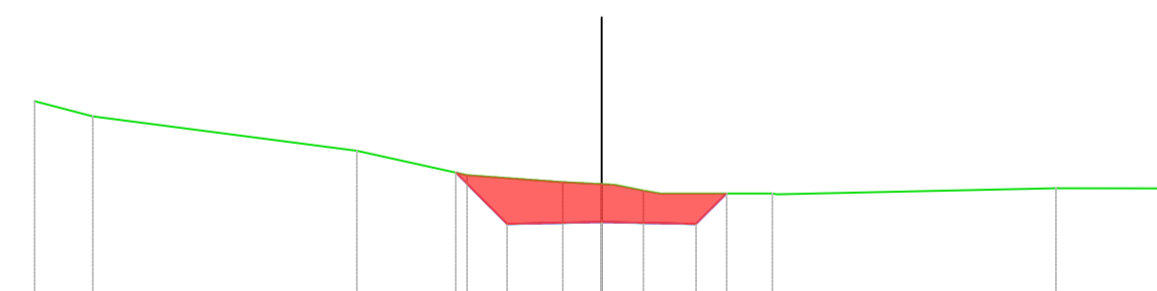
QUOTE TERRENO	988.44	988.09	988.00	988.25	988.36
DISTANZE PARZIALI TERRENO		15.00		15.00	
QUOTE PROGETTO			988.34	988.75	988.86
DISTANZE PARZIALI PROGETTO			7.89	2.59	2.59
PROGRESSIVE PROGETTO			-3.09	-2.59	2.79

Tracciato B14-V1
Sez. 3
Progr.: 0+100.00
Scala: 1:200:200
Q.Rif.: 990.00



QUOTE TERRENO	984.68	984.68	984.68	984.68	984.68	984.68	984.68	984.68	984.68	984.68	
DISTANZE PARZIALI TERRENO	0.78	0.82	0.82	2.17	1.67	1.76	0.80	5.58	0.78	7.91	6.41
QUOTE PROGETTO								984.97	984.98	985.01	984.98
DISTANZE PARZIALI PROGETTO								2.59	2.59		
PROGRESSIVE PROGETTO								-2.51	-2.59	2.59	2.57

Tracciato B14-V1
Sez. 6
Progr.: 0+250.00
Scala: 1:200:200
Q.Rif.: 990.00



QUOTE TERRENO	987.28	987.38	988.47	988.83	988.54	988.42	988.34	988.48	988.47
DISTANZE PARZIALI TERRENO	1.54	6.89	2.00	2.00	1.00	0.77	2.86	7.37	2.86
QUOTE PROGETTO				988.89	984.57	984.98	984.97	984.97	985.34
DISTANZE PARZIALI PROGETTO				1.36	2.59	2.59	0.81		
PROGRESSIVE PROGETTO				-3.86	-2.59	0.00	2.89	3.71	

REGIONE BASILICATA
PROVINCIA DI POTENZA
Comuni di :
Castelgrande - Muro Lucano - Rapone - San Fele
LOCALITA' "Toppo Macchia"

PROGETTO DEFINITIVO PER LA REALIZZAZIONE DI UN IMPIANTO DI PRODUZIONE DI ENERGIA ELETTRICA DA FONTE EOLICA E RELATIVE OPERE DI CONNESSIONE - 16 AEROGENERATORI (potenza totale 88,2 MW)

Sezione A :
PROGETTO DEFINITIVO DELL'IMPIANTO, DELLE OPERE CONNESSE E DELLE INFRASTRUTTURE INDISPENSABILI

Titolo elaborato:
A.16a.17.14a.a - SEZIONI CONTABILI TRASVERSALI CORRENTI - TRATTO STRADALE 14a

N. Elaborato: **A.16a.17.14a.a** Scale: **1:200**

Proponente
MIA WIND Srl
Via della Tecnica, 18 - 85100 - Potenza (PZ)

Amministratore Unico
Donato Macchia

Progettazione
TENPROJECT

sede legale e operativa
San Giorgio Del Sannio (BN) via de Gasperi 61
sede operativa
Lucera (FG) S.S. 17 loc. Vaccarella snc c/o Villaggio Don Bosco
P.VIA 01465940623
Azienda con sistema gestione qualità Certificato N. 50 100 11873

Progettista
Dott. Ing. Nicola Forte



00	NOVEMBRE 2016	GAS	PM	NF	RICHIESTA A.U.
Rev.	Data	Elaborazione	Approvazione	Emissione	DESCRIZIONE
Nome File sorgente		Nome file stampa		Formato di stampa	