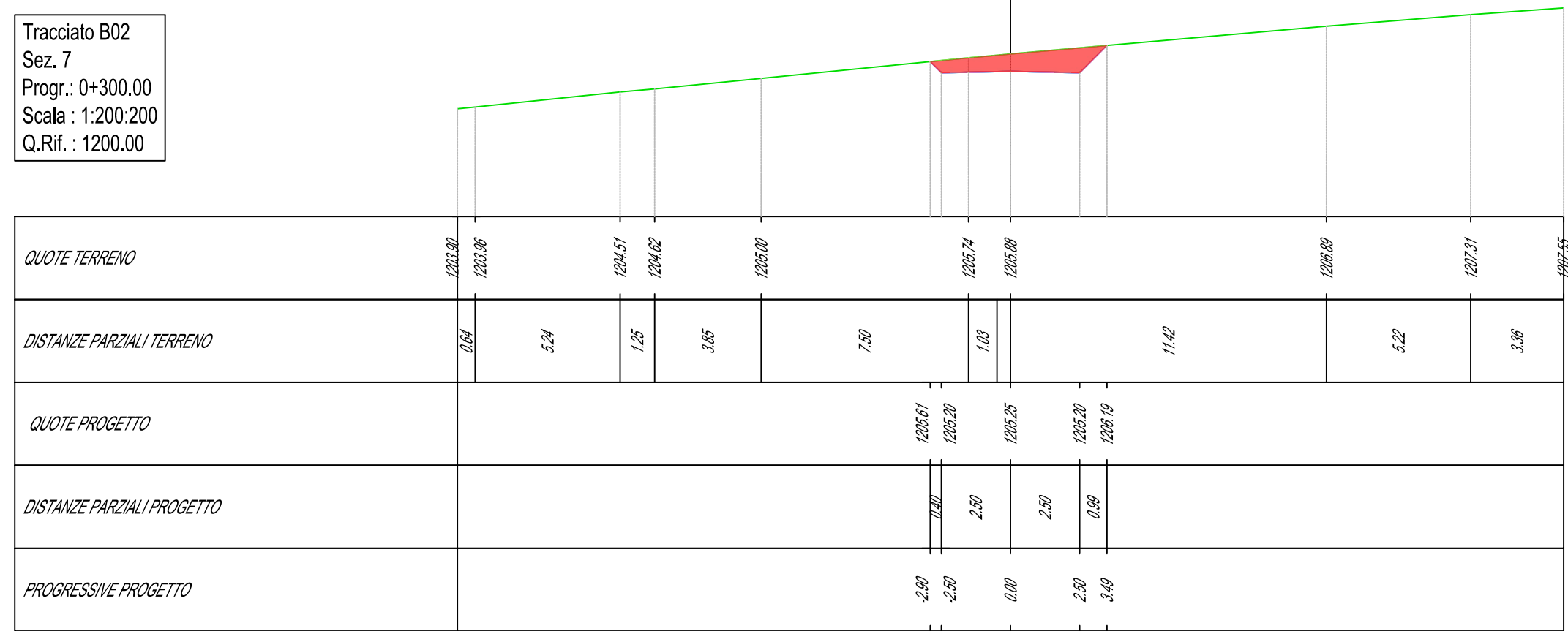
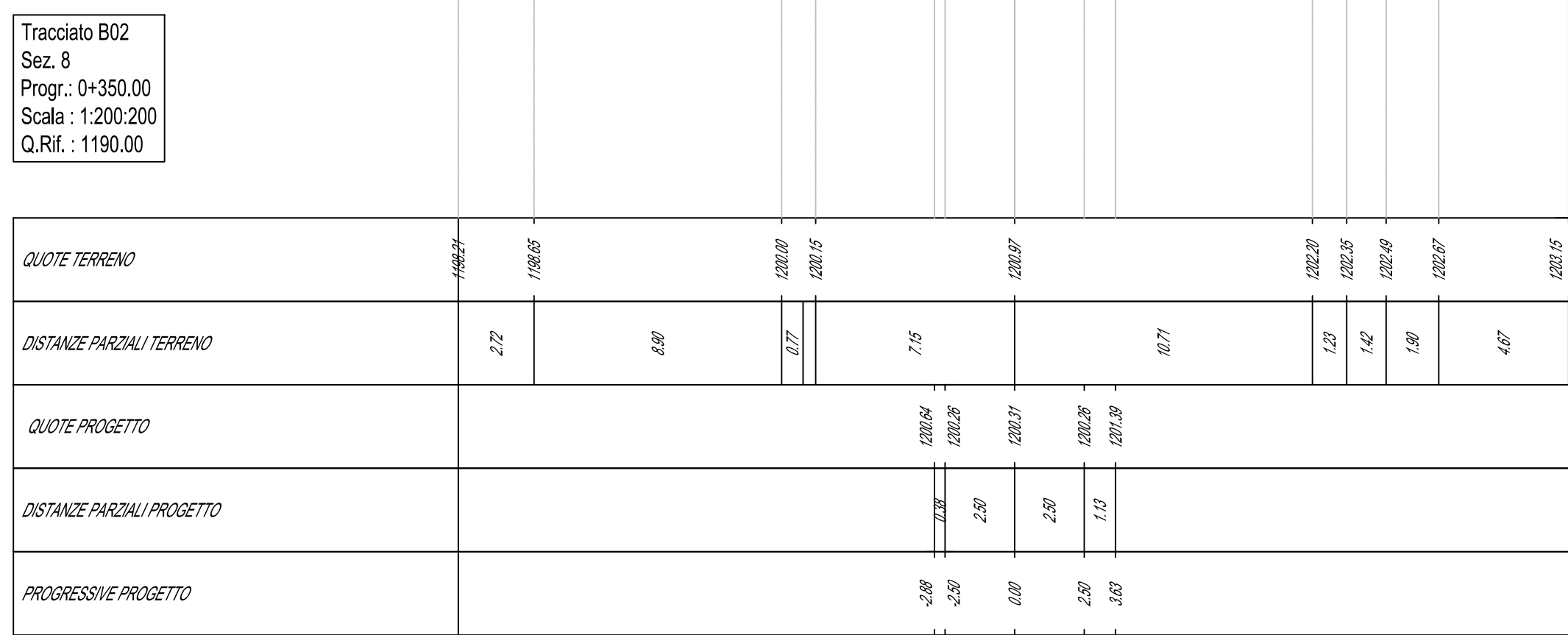


Tracciato B02
Sez. 7
Progr.: 0+300.00
Scala : 1:200:200
Q.Rif. : 1200.00



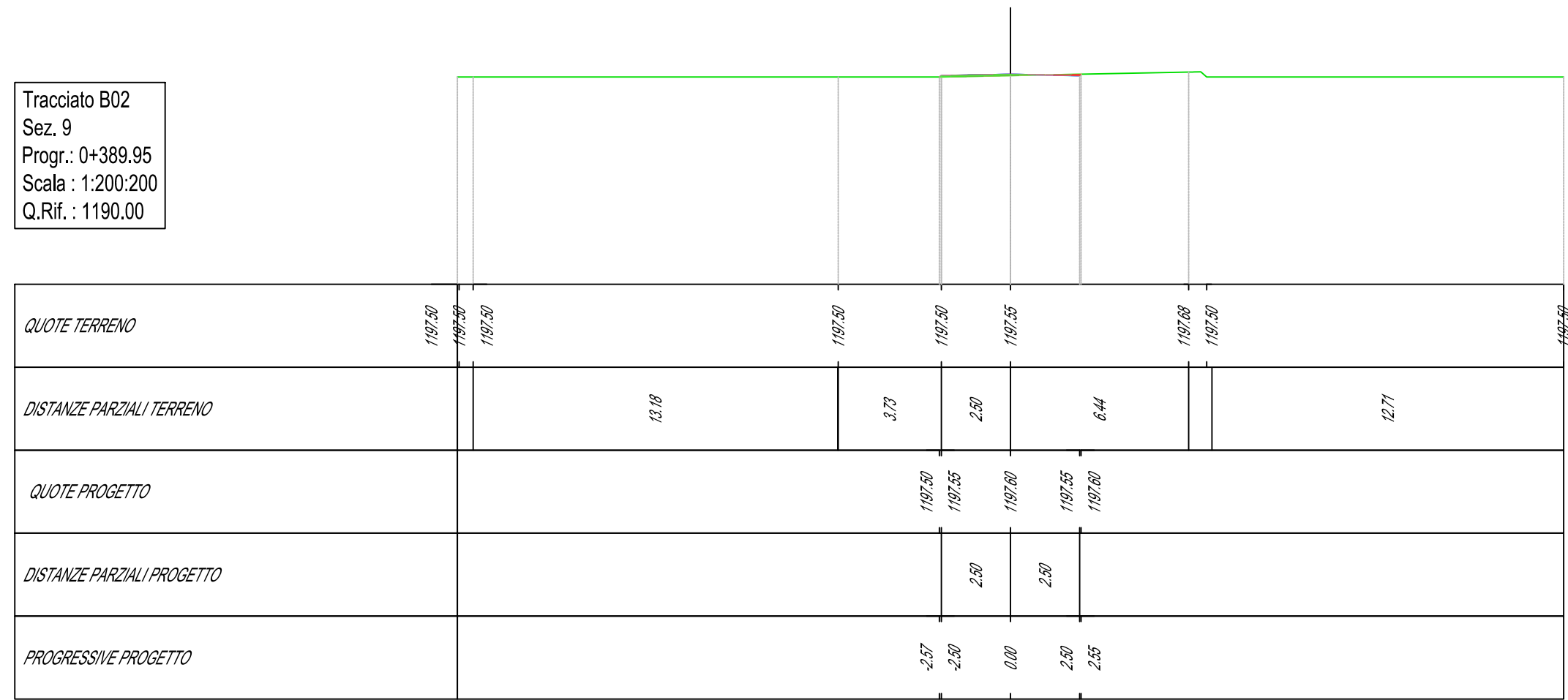
QUOTE TERRENO	1201.00	1201.06		1204.51	1204.42	1205.09		1205.74	1205.69		1205.89	1207.31	1207.56
DISTANZE PARZIALI TERRENO	0.59	5.24	1.25	3.85	7.50	1.00	11.42	6.22	3.85				
QUOTE PROGETTO					1205.61	1205.50	1205.25	1205.20	1205.19				
DISTANZE PARZIALI PROGETTO					0.00	2.50	2.50	0.50					
PROGRESSIVE PROGETTO					-2.50	-2.50	0.00	2.50	3.00				

Tracciato B02
Sez. 8
Progr.: 0+350.00
Scala : 1:200:200
Q.Rif. : 1190.00



QUOTE TERRENO	1196.47	1196.65		1200.09	1200.15		1200.97		1202.20	1202.35	1202.49	1202.67	1203.15
DISTANZE PARZIALI TERRENO	2.72	4.90	0.77	7.15	10.71	1.67	1.40	1.50	4.67				
QUOTE PROGETTO				1200.64	1200.25	1200.21	1200.25	1201.19					
DISTANZE PARZIALI PROGETTO				0.00	2.50	2.50	1.13						
PROGRESSIVE PROGETTO				-2.88	-2.50	0.00	2.50	3.63					

Tracciato B02
Sez. 9
Progr.: 0+389.95
Scala : 1:200:200
Q.Rif. : 1190.00



QUOTE TERRENO	1197.20	1197.20	1197.20	1197.20	1197.20	1197.20	1197.20	1197.20	1197.20	1197.20	1197.20	1197.20	1197.20
DISTANZE PARZIALI TERRENO		12.18	3.73	2.50	6.44	12.71							
QUOTE PROGETTO			1197.20	1197.25	1197.00	1197.25	1197.20						
DISTANZE PARZIALI PROGETTO			2.50	2.50									
PROGRESSIVE PROGETTO			-2.57	-2.50	0.00	2.50	2.55						

Tabella di volume totale							
Progressiva	Area di sterro	Area di riporto	Vol. sterro	Vol. riporto	Vol. sterro cumul.	Vol. riporto cumul.	Vol. netto
0+000.00	0.23	0.10	0.00	0.00	0.00	0.00	0.00
0+050.00	0.37	0.13	15.23	5.46	15.23	5.46	9.77
0+100.00	0.19	0.17	14.02	7.38	29.25	12.84	16.41
0+150.00	3.16	0.00	83.52	4.32	112.78	17.16	95.61
0+200.00	0.98	0.29	103.29	7.20	216.07	24.36	191.71
0+250.00	1.34	0.08	57.92	9.22	273.99	33.58	240.41
0+300.00	3.79	0.00	128.22	2.03	402.21	35.61	366.60
0+350.00	4.09	0.00	195.91	0.00	598.13	35.61	562.52
0+389.95	0.03	0.15	82.32	3.07	680.45	38.68	641.77

REGIONE BASILICATA
PROVINCIA DI POTENZA
Comuni di :
Castelgrande - Muro Lucano - Rapone - San Fele
LOCALITA' "Toppo Macchia"

PROGETTO DEFINITIVO PER LA REALIZZAZIONE DI UN IMPIANTO DI PRODUZIONE DI ENERGIA ELETTRICA DA FONTE EOLICA E RELATIVE OPERE DI CONNESSIONE - 16 AEROGENERATORI (potenza totale 88,2 MW)

Sezione A :
PROGETTO DEFINITIVO DELL'IMPIANTO, DELLE OPERE CONNESSE E DELLE INFRASTRUTTURE INDISPENSABILI

Titolo elaborato:
A.16a.17.2.b - SEZIONI CONTABILI TRASVERSALI CORRENTI - TRATTO STRADALE 2

N. Elaborato: **A.16a.17.2.b** Scale: **1:200**

Proponente
MIA WIND Srl
Via della Tecnica, 18 - 85100 - Potenza (PZ)

Progettazione
TENPROJECT
sede legale e operativa
San Giorgio Del Sannio (BN) via de Gasperi 61
sede operativa
Lucera (FG) S.S. 17 loc. Vaccarella snc c/o Villaggio Don Bosco
P. IVA 01465940623
Azienda con sistema gestione qualità Certificato N. 50 100 11873

Amministratore Unico
Donato Macchia

Progettista
Dott. Ing. Nicola Forte



00	NOVEMBRE 2018	GAS	PM	NF	RICHIESTA A.U.		
Rev.	Data	Elaborazione	Approvazione	Emissione	DESCRIZIONE		
		Nome file sorgente	Nome file stampa	Formato di stampa	A1		