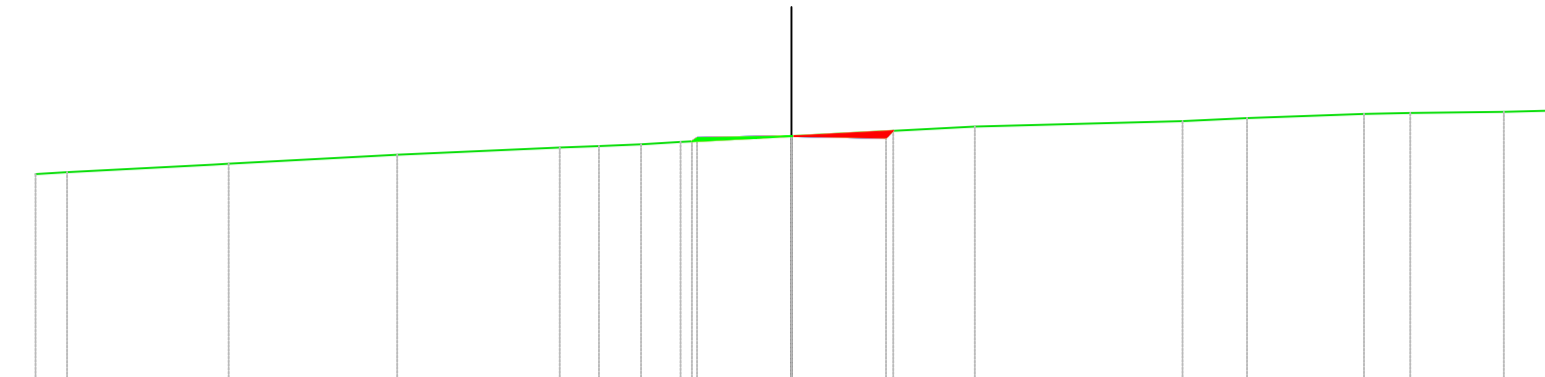


Tracciato B03
Sez. 1
Progr.: 0+000.00
Scala: 1:200:200
Q.Rif.: 1200.00



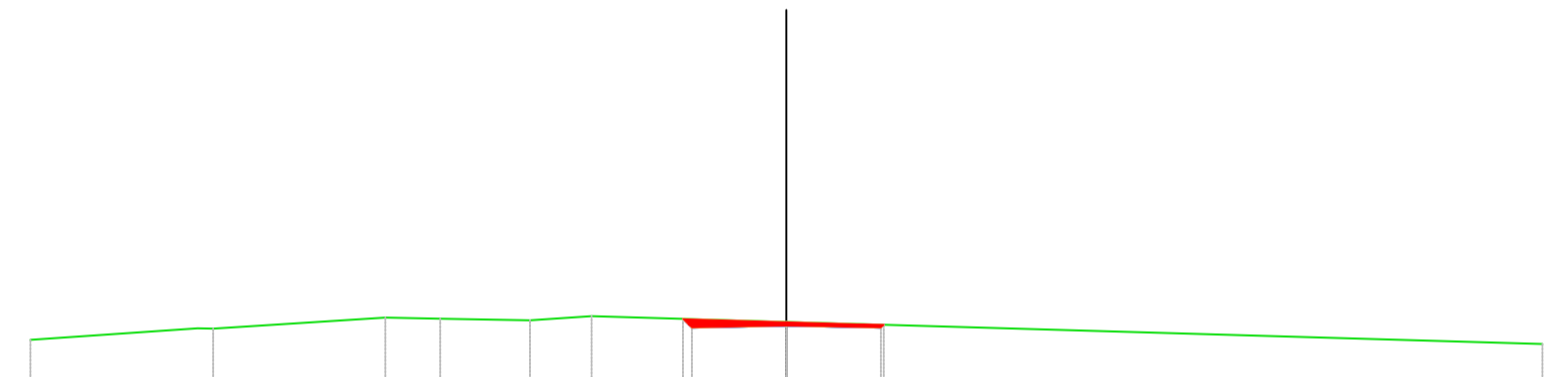
QUOTE TERRENO	1201.42	1201.86	1201.94	1201.21	1204.82	1204.89	1201.00	1201.00	1201.00	1201.00
DISTANZE PARZIALI TERRENO	1.43	5.72	6.59	6.25	7.77	0.88	6.82	1.11	0.72	
QUOTE PROGETTO				1204.11	1204.16	1204.23	1204.16	1204.26		
DISTANZE PARZIALI PROGETTO				2.50	2.50	0.69				
PROGRESSIVE PROGETTO				-2.50	-2.50	0.00	2.50	2.50		

Tracciato B03
Sez. 4
Progr.: 0+150.00
Scala: 1:200:200
Q.Rif.: 1190.00



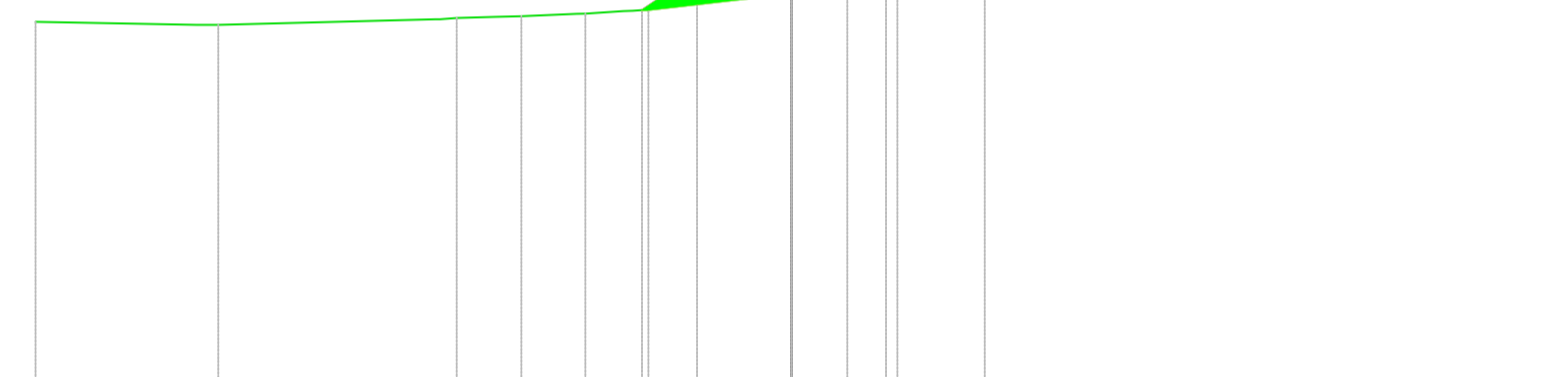
QUOTE TERRENO	1195.52	1195.52	1195.05	1195.00	1195.29	1195.37	1195.43	1195.58	1195.64	1195.99	1197.05	1197.11	1197.20	1197.23	1197.24
DISTANZE PARZIALI TERRENO	0.84	3.86	4.46	4.01	1.04	1.11	1.05	2.83	4.05	5.50	1.71	3.89	1.23	2.48	1.15
QUOTE PROGETTO					1195.44	1195.54	1195.59	1195.59	1195.54	1195.72					
DISTANZE PARZIALI PROGETTO					2.50	2.50	0.09								
PROGRESSIVE PROGETTO					-2.04	-2.50	2.50	2.50	2.50	2.89					

Tracciato B03
Sez. 2
Progr.: 0+050.00
Scala: 1:200:200
Q.Rif.: 1200.00




QUOTE TERRENO	1201.57	1201.88	1201.83	1201.91	1201.79	1201.89	1201.75	1201.46
DISTANZE PARZIALI TERRENO	4.42	4.58	1.45	1.41	0.98	1.07	5.15	20.00
QUOTE PROGETTO						1201.43	1201.40	1201.45
DISTANZE PARZIALI PROGETTO						0.72	2.50	2.50
PROGRESSIVE PROGETTO						-2.73	-2.50	2.50

Tracciato B03
Sez. 5
Progr.: 0+200.00
Scala: 1:200:200
Q.Rif.: 1180.00



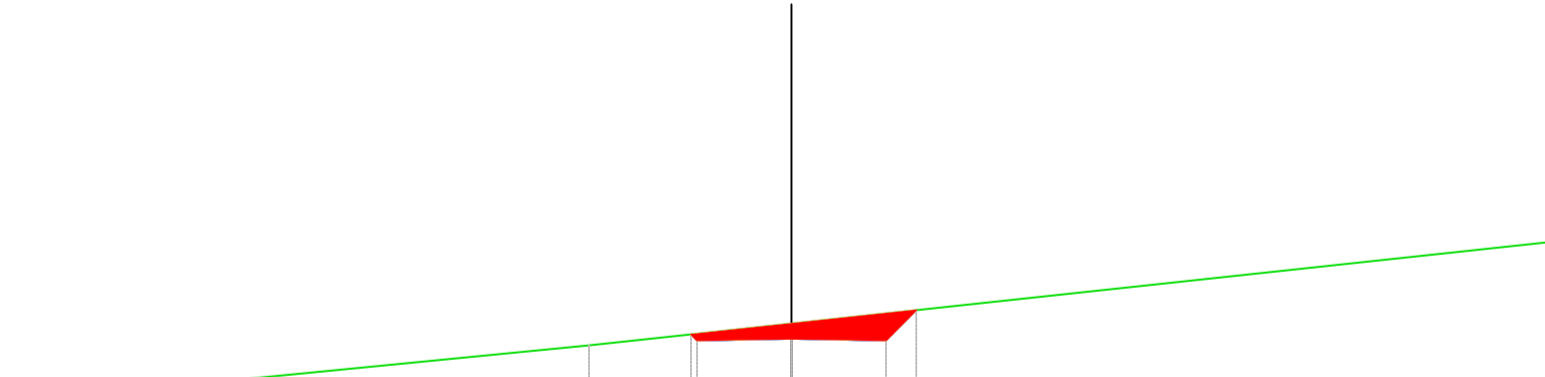
QUOTE TERRENO	1188.89	1188.89	1188.75	1188.79	1188.82	1188.83	1188.98	1188.97	1188.99	1188.43	1188.69	1191.05	1191.05
DISTANZE PARZIALI TERRENO	4.25	0.97	5.75	1.02	0.09	1.47	1.00	1188.99	3.79	1.47	1188.69	0.64	14.89
QUOTE PROGETTO							1188.00	1188.97	1191.02	1191.02	1190.97	1190.77	
DISTANZE PARZIALI PROGETTO							1.46	2.50	2.50	0.00			
PROGRESSIVE PROGETTO							-1.06	-2.50	2.50	2.50	2.50	2.80	

Tracciato B03
Sez. 3
Progr.: 0+100.00
Scala: 1:200:200
Q.Rif.: 1190.00



QUOTE TERRENO	1195.88	1195.87	1195.80	1195.82	1195.83	1195.83	1195.84	1195.83	1195.83	1195.83	1195.83	1195.83	1195.83	1195.83
DISTANZE PARZIALI TERRENO	4.23	3.29	5.23	4.46	1.62	0.83	17.45							
QUOTE PROGETTO				1195.02	1195.04	1195.03	1195.03	1195.03	1195.03	1195.03	1195.03	1195.03	1195.03	1195.03
DISTANZE PARZIALI PROGETTO				2.50	2.50									
PROGRESSIVE PROGETTO				-2.50	-2.50	2.50	2.50							

Tracciato B03
Sez. 6
Progr.: 0+250.00
Scala: 1:200:200
Q.Rif.: 1180.00



QUOTE TERRENO	1192.07	1192.00	1192.08	1191.85	1191.85	1191.85	1191.85	1191.85	1191.85	1191.85	1191.85	1191.85	1191.85	1191.85
DISTANZE PARZIALI TERRENO	4.68	9.98	5.38	20.00										
QUOTE PROGETTO				1191.27	1191.11	1191.16	1191.11	1191.11	1191.11	1191.11	1191.11	1191.11	1191.11	1191.11
DISTANZE PARZIALI PROGETTO				2.50	2.50	0.80								
PROGRESSIVE PROGETTO				-2.50	-2.50	2.50	2.50	2.50	2.50	2.50	2.50	2.50	2.50	2.50

REGIONE BASILICATA
PROVINCIA DI POTENZA
Comuni di :
Castelgrande - Muro Lucano - Rapone - San Fele
LOCALITA' "Toppo Macchia"

PROGETTO DEFINITIVO PER LA REALIZZAZIONE DI UN IMPIANTO DI PRODUZIONE DI ENERGIA ELETTRICA DA FONTE EOLICA E RELATIVE OPERE DI CONNESSIONE - 16 AEROGENERATORI (potenza totale 88,2 MW)

Sezione A :
PROGETTO DEFINITIVO DELL'IMPIANTO, DELLE OPERE CONNESSE E DELLE INFRASTRUTTURE INDISPENSABILI

Titolo elaborato:
A.16a.17.3.a - SEZIONI CONTABILI TRASVERSALI CORRENTI - TRATTO STRADALE 3

N. Elaborato: **A.16a.17.3.a** Scala: **1:200**

Proponente
MIA WIND Srl
Via della Tecnica, 18 - 85100 - Potenza (PZ)

Progettazione
TENPROJECT
sede legale e operativa
San Giorgio Del Sannio (BN) via de Gasperi 61
sede operativa
Lucera (FG) S.S.17 loc. Vaccarella snc c/o Villaggio Don Bosco
P.IVA 01465940623
Azienda con sistema gestione qualità Certificato N. 50 100 11873

Amministratore Unico
Donato Macchia

Progettista
Dott. Ing. Nicola Forte



00	NOVEMBRE 2018	GAS	PM	NF	RICHIESTA A.U.
Rev.	Data	Elaborazione	Approvazione	Emissione	DESCRIZIONE
Nome File sorgente		GE.AGB01.P3.PD.A.16a.14.3.dwg	Nome file stampa	GE.AGB01.P3.PD.A.16a.17.3.a.pdf	Formato di stampa A1