



Tracciato B04  
Sez. 1  
Progr.: 0+000.00  
Scala : 1:200.200  
Q.Rif. : 1210.00




QUOTE TERRENO				1219.92	1220.00	1220.00	1220.00	1220.00	1220.00	1220.00	1219.98	
DISTANZE PARZIALI TERRENO		16.25		0.79	0.79	1.98	2.06	1.64	3.46	0.83	11.00	
QUOTE PROGETTO				1220.00	1219.95	1220.00	1219.95	1220.00	1220.00	1220.00	1219.98	
DISTANZE PARZIALI PROGETTO				2.50	2.50	2.50	2.50	2.55				
PROGRESSIVE PROGETTO				-2.50	-2.50							

Tracciato B04  
Sez. 2  
Progr.: 0+050.00  
Scala : 1:200.200  
Q.Rif. : 1210.00




QUOTE TERRENO					1218.77			1218.65	1218.65	1218.67	1218.69	
DISTANZE PARZIALI TERRENO		20.00				11.15		0.82	5.11	1.85	0.86	
QUOTE PROGETTO				1218.23	1218.53	1219.89	1219.85	1219.85	1219.85	1219.85	1219.89	
DISTANZE PARZIALI PROGETTO				2.54	2.50	2.50	2.50	1.66				
PROGRESSIVE PROGETTO				-5.04	-2.50							

Tracciato B04  
Sez. 3  
Progr.: 0+100.00  
Scala : 1:200.200  
Q.Rif. : 1210.00




QUOTE TERRENO			1217.27	1217.42	1216.08	1216.30	1216.53	1216.77		1220.00	1220.00	1220.01	1220.02	
DISTANZE PARZIALI TERRENO		5.07	0.82	3.74	1.58	1.85	2.83	5.12		0.79	7.65	1.25	2.85	1.78
QUOTE PROGETTO					1218.57	1218.77	1218.78	1218.77	1218.77	1220.00	1220.00	1220.01	1220.02	
DISTANZE PARZIALI PROGETTO					4.21	2.50	2.50	0.89						
PROGRESSIVE PROGETTO					-2.71	-2.50								

Tracciato B04  
Sez. 4  
Progr.: 0+150.00  
Scala : 1:200.200  
Q.Rif. : 1210.00




QUOTE TERRENO					1211.00	1211.16		1211.89	1212.45	1212.61	1212.89	1213.72	1214.08	1212.89
DISTANZE PARZIALI TERRENO					5.65	1.65		8.14	4.85	1.54	2.52	6.87	3.00	5.88
QUOTE PROGETTO					1212.00	1212.59		1212.00	1212.04	1212.59	1212.79	1212.72	1214.08	1212.89
DISTANZE PARZIALI PROGETTO						1.43		2.50	2.50	2.50	0.20			
PROGRESSIVE PROGETTO					-3.50	-2.50								

Tracciato B04  
Sez. 5  
Progr.: 0+200.00  
Scala : 1:200.200  
Q.Rif. : 1200.00



QUOTE TERRENO			1204.45	1204.45	1205.00	1205.50	1205.76	1206.09	1206.09	1207.00	1207.83	1210.00	1209.24
DISTANZE PARZIALI TERRENO			0.85		5.79	5.24	2.40	4.85	0.87	1.48	4.76	12.18	1.80
QUOTE PROGETTO					1206.20	1206.79	1206.83	1206.83	1206.83	1207.29	1207.29	1207.83	1209.24
DISTANZE PARZIALI PROGETTO					0.85	2.50	2.50	2.50	0.46	0.80			
PROGRESSIVE PROGETTO					-3.39	-2.50							

Tracciato B04  
Sez. 6  
Progr.: 0+250.00  
Scala : 1:200.200  
Q.Rif. : 1190.00



QUOTE TERRENO					1203.00	1203.00	1203.08	1203.12	1203.39	1203.54	1203.31	1202.84	1202.00	1203.07	1203.14	1203.59	1203.65
DISTANZE PARZIALI TERRENO					7.71		7.84	1.89	2.47	4.89	3.02	3.82	1.85	4.07	1.48		
QUOTE PROGETTO					1201.04	1201.42	1201.47	1201.47	1201.42	1201.42	1201.42	1201.42	1201.42	1201.42	1201.42	1201.42	1201.42
DISTANZE PARZIALI PROGETTO						0.82	2.50	2.50	2.50	1.89							
PROGRESSIVE PROGETTO						-4.12	-2.50										

REGIONE BASILICATA  
PROVINCIA DI POTENZA  
Comuni di :  
Castelgrande - Muro Lucano - Rapone - San Fele  
LOCALITA' "Toppo Macchia"

PROGETTO DEFINITIVO PER LA REALIZZAZIONE DI UN IMPIANTO DI PRODUZIONE DI ENERGIA ELETTRICA DA FONTE EOLICA E RELATIVE OPERE DI CONNESSIONE - 16 AEROGENERATORI (potenza totale 88,2 MW)

Sezione A :  
PROGETTO DEFINITIVO DELL'IMPIANTO, DELLE OPERE CONNESSE E DELLE INFRASTRUTTURE INDISPENSABILI

Titolo elaborato:  
**A.16a.17.4.a - SEZIONI CONTABILI TRASVERSALI CORRENTI - TRATTO STRADALE 4**

N. Elaborato: **A.16a.17.4.a** Scale: **1:200**

Proponente

**MIA WIND Srl**  
Via della Tecnica, 18 - 85100 - Potenza (PZ)

Amministratore Unico  
Donato Macchia

Progettazione

**TENPROJECT**

sede legale e operativa  
San Giorgio Del Sannio (BN) via de Gasperi 61  
sede operativa  
Lucera (FG) S.S. 17 loc. Vaccarella snc c/o Villaggio Don Bosco  
P.VIA 01465340623  
Azienda con sistema gestione qualità Certificato N. 50 100 11873



Progettista  
Dot. Ing. Nicola Forte



00	NOVEMBRE 2016	GAS	PM	NF	RICHIESTA A.U.
Rev.	Data	Elaborazione	Approvazione	Emissione	DESCRIZIONE
Nome file sorgente		Nome file stampa		Formato di stampa	
GE.AGB01.P3.PD.A.16a.14.4.dwg		GE.AGB01.P3.PD.A.16a.17.4.a.pdf		A1	