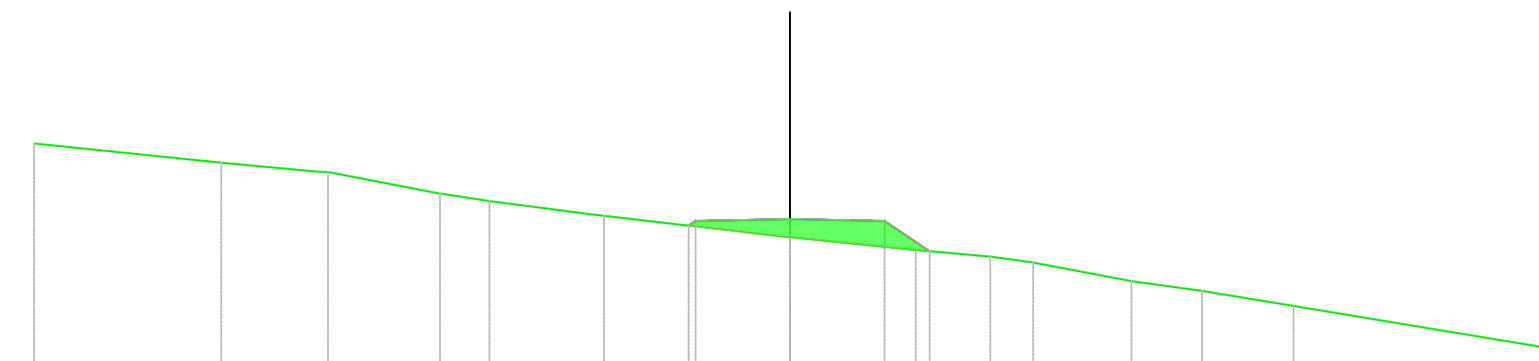
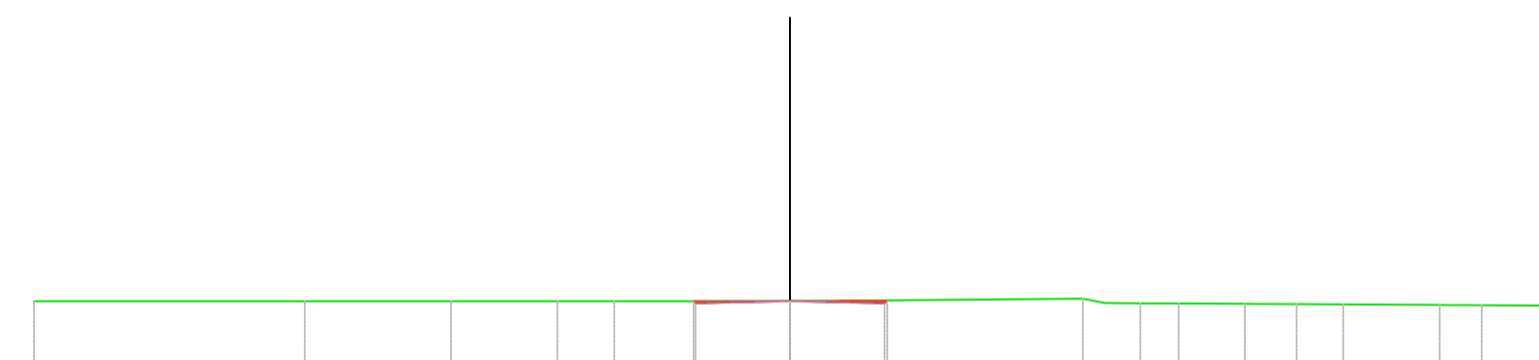


Tracciato B05
Sez. 25
Progr.: 1+200.00
Scala : 1:200.200
Q.Rif. : 1080.00



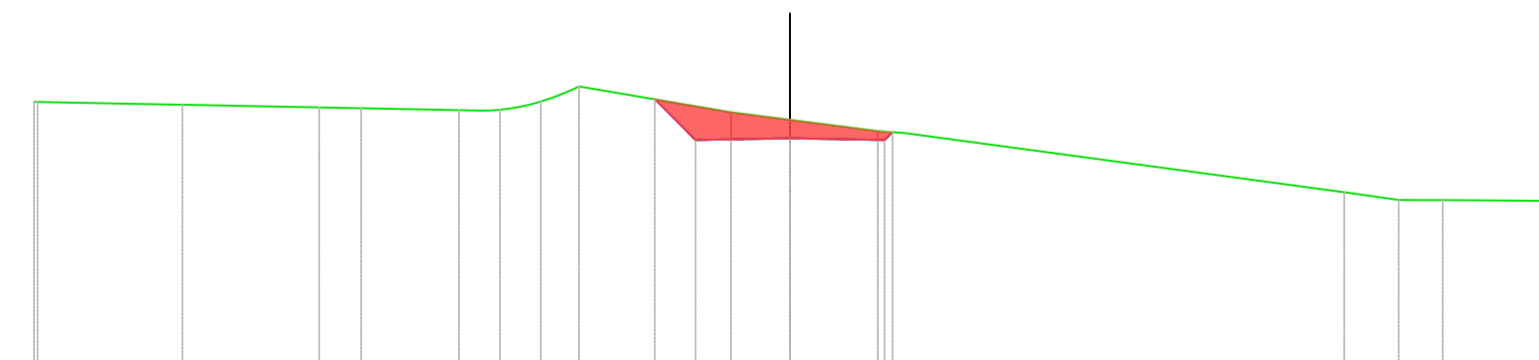
QUOTE TERRENO	1086.52	1086.71	1086.77	1086.28	1086.08	1086.01	1086.04	1086.77	1086.53	1086.46	1086.37	1086.28	1086.23	1086.14
DISTANZE PARZIALI TERRENO	4.65	2.59	2.89	1.31	2.04		4.74	1.10	1.97	0.89	2.80	1.87	2.42	6.68
QUOTE PROGETTO							1084.15	1084.07	1084.32	1084.07	1083.87			
DISTANZE PARZIALI PROGETTO							2.59	2.50	2.50	1.29				
PROGRESSIVE PROGETTO							-2.69	-2.59		2.59	3.70			

Tracciato B05
Sez. 27
Progr.: 1+299.94
Scala : 1:200.200
Q.Rif. : 1070.00



QUOTE TERRENO	1072.59	1072.59	1072.59	1072.59	1072.59	1072.59	1072.59	1072.59	1072.59	1072.57	1072.45	1072.45	1072.44	1072.43	1072.42	1072.40	1072.39
DISTANZE PARZIALI TERRENO	7.16	3.13	2.78	1.51	4.65		7.75	0.39	0.34	1.01	1.41	1.11	1.12	2.45	1.67		
QUOTE PROGETTO					1072.59	1072.45	1072.59	1072.45	1072.57								
DISTANZE PARZIALI PROGETTO					2.59	2.50											
PROGRESSIVE PROGETTO					-2.65	-2.59	0.00	2.59	2.57								

Tracciato B05
Sez. 26
Progr.: 1+250.00
Scala : 1:200.200
Q.Rif. : 1070.00



QUOTE TERRENO	1073.65	1073.65	1073.59	1073.51	1073.49	1073.44	1073.43	1073.48	1073.59	1073.66	1073.59	1073.19	1073.69	1073.63	1073.27	1073.06	1073.06
DISTANZE PARZIALI TERRENO	3.73	3.62	1.11	2.59	0.88		4.02	1.57	2.32	0.74	11.60	1.44	0.87	0.71	2.02		
QUOTE PROGETTO							1071.73	1073.65	1073.70	1073.65	1073.66						
DISTANZE PARZIALI PROGETTO							1.08	2.59	2.59	0.27							
PROGRESSIVE PROGETTO							-3.59	-2.50	0.00	2.50	2.71						

Tabella di volume totale							
Progressiva	Area di sterro	Area di riporto	Vol. sterro	Vol. riporto	Vol. sterro cumul.	Vol. riporto cumul.	Vol. netto
0+000.00	0.25	0.00	0.00	0.00	0.00	0.00	0.00
0+050.00	0.38	0.00	15.84	0.00	15.84	0.00	15.84
0+100.00	13.06	0.00	337.90	0.00	353.74	0.00	353.74
0+150.00	18.06	0.00	780.32	0.00	1134.07	0.00	1134.07
0+200.00	0.92	0.00	473.39	0.00	1607.46	0.00	1607.46
0+250.00	1.04	0.00	49.12	0.00	1656.58	0.00	1656.58
0+300.00	3.37	0.00	110.68	0.00	1767.26	0.00	1767.26
0+350.00	9.72	0.00	326.64	0.00	2093.90	0.00	2093.90
0+400.00	10.96	0.00	518.03	0.00	2611.94	0.00	2611.94
0+450.00	1.63	0.00	313.59	0.00	2925.52	0.00	2925.52
0+500.00	4.21	0.00	143.77	0.00	3069.29	0.00	3069.29
0+550.00	29.79	0.00	855.76	0.00	3925.05	0.00	3925.05
0+600.00	2.34	0.00	801.69	0.00	4726.73	0.00	4726.73
0+650.00	3.02	0.00	133.82	0.00	4860.56	0.00	4860.56
0+700.00	2.68	0.00	142.67	0.00	5003.23	0.00	5003.23
0+750.00	2.52	0.00	130.11	0.00	5133.34	0.00	5133.34
0+800.00	3.09	0.00	139.59	0.00	5272.93	0.00	5272.93
0+850.00	2.64	0.00	142.08	0.00	5415.01	0.00	5415.01
0+900.00	7.24	0.00	246.95	0.00	5661.96	0.00	5661.96
0+950.00	4.99	0.00	305.83	0.00	5967.79	0.00	5967.79
1+000.00	0.11	0.00	127.53	0.00	6095.32	0.00	6095.32
1+050.00	2.68	0.00	69.69	0.00	6165.01	0.00	6165.01
1+100.00	2.36	0.00	125.81	0.00	6290.83	0.00	6290.83
1+150.00	6.74	0.00	228.40	0.00	6519.22	0.00	6519.22
1+200.00	2.65	0.00	235.67	0.00	6754.90	0.00	6754.90
1+250.00	3.10	0.00	143.80	0.00	6898.70	0.00	6898.70
1+299.94	0.16	0.00	81.39	0.00	6980.09	0.00	6980.09

REGIONE BASILICATA
PROVINCIA DI POTENZA
Comuni di :
Castelgrande - Muro Lucano - Rapone - San Fele
LOCALITA' "Toppo Macchia"

PROGETTO DEFINITIVO PER LA REALIZZAZIONE DI UN IMPIANTO DI PRODUZIONE DI ENERGIA ELETTRICA DA FONTE EOLICA E RELATIVE OPERE DI CONNESSIONE - 16 AEROGENERATORI (potenza totale 88,2 MW)

Sezione A :
PROGETTO DEFINITIVO DELL'IMPIANTO, DELLE OPERE CONNESSE E DELLE INFRASTRUTTURE INDISPENSABILI

Titolo elaborato:
A.16a.17.5.e - SEZIONI CONTABILI TRASVERSALI CORRENTI - TRATTO STRADALE 5

N. Elaborato: **A.16a.17.5.e** Scale: **1:200**

Proponente

MIA WIND Srl

Via della Tecnica, 18 - 85100 - Potenza (PZ)

Amministratore Unico
Donato Macchia

Progettazione

TENPROJECT

sede legale e operativa
San Giorgio Del Sannio (BN) via de Gasperi 61
sede operativa
Lucera (FG) S.S.17 loc. Vaccarella snc c/o Villaggio Don Bosco
P.IVA 01465940623
Azienda con sistema gestione qualità Certificato N. 50 100 11673

Progettista
Dot. Ing. Nicola Forte

00	NOVEMBRE 2018	GAS	PM	NF	RICHIESTA A.U.
Rev.	Data	Elaborazione	Approvazione	Emissione	DESCRIZIONE
Nome File sorgente		Nome file stampa		Formato di stampa	