Tracciato B07
Sez. 1
Progr.: 0+000.00
Scala : 1:200:200
Q.Rif. : 1180.00

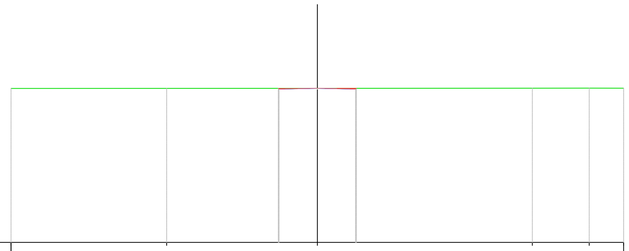

QUOTE TERRENO	1189.95	1190.06	1190.06	1190.07	1190.07	1189.97	
DISTANZE PARZIALI TERRENO	10.16	9.84	14.04	3.71	2.25		
QUOTE PROGETTO	1180.06	1180.01	1180.06	1180.01	1180.06		
DISTANZE PARZIALI PROGETTO	2.50	2.50					
PROGRESSIVE PROGETTO	-2.55	-2.50	0.00	2.50	2.55		

Tracciato B07
Sez. 4
Progr.: 0+150.00
Scala : 1:200:200
Q.Rif. : 1170.00

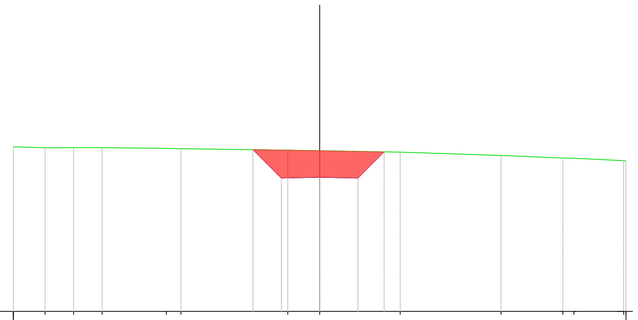

QUOTE TERRENO	1188.74	1188.68	1188.69	1188.69	1188.69	1188.64	1188.62	1188.52	1188.49	1188.49	1188.19	1188.01	1188.09	1178.84	1178.82	
DISTANZE PARZIALI TERRENO	2.07	1.96	1.96	4.20	0.56	0.98	2.08	5.26	6.58	4.04	0.72	3.25				
QUOTE PROGETTO	1180.56	1178.70	1178.75	1178.70	1180.41											
DISTANZE PARZIALI PROGETTO	1.85	2.50	2.50	1.71												
PROGRESSIVE PROGETTO	-4.35	-2.50		2.50	4.21											

Tracciato B07
Sez. 2
Progr.: 0+050.00
Scala : 1:200:200
Q.Rif. : 1180.00

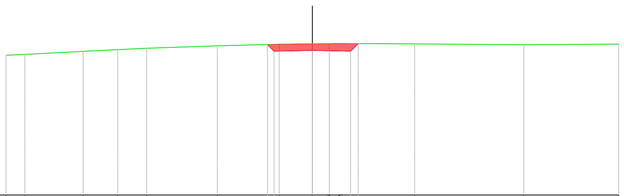

QUOTE TERRENO	1189.42	1189.18	1189.38	1189.49	1189.58	1189.74	1189.85	1189.87	1189.88	1189.89	1189.88	1189.91	1189.95			
DISTANZE PARZIALI TERRENO	1.22	3.61	2.26	1.89	4.62	3.79	2.16	1.11	4.94	6.06	6.19					
QUOTE PROGETTO	1189.62	1189.39	1189.44	1189.39	1189.68											
DISTANZE PARZIALI PROGETTO	0.23	2.50	2.50	0.29												
PROGRESSIVE PROGETTO	-2.53	-2.50	2.50	2.79												

Tracciato B07
Sez. 5
Progr.: 0+200.00
Scala : 1:200:200
Q.Rif. : 1170.00

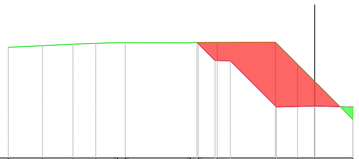

QUOTE TERRENO	1177.26	1177.03	1177.43	1177.48	1177.54	1177.53	1177.52	1177.55	1177.55	1177.56	1176.12	1175.00	1172.50			
DISTANZE PARZIALI TERRENO	2.23	1.99	1.49	1.42	4.19	1.24	1.24	3.80	1.45	1.12	2.50					
QUOTE PROGETTO	1177.54	1176.35	1176.33	1173.33	1173.38	1172.33										
DISTANZE PARZIALI PROGETTO	1.19	1.00	3.00	2.50	2.50											
PROGRESSIVE PROGETTO	-3.69	-4.50	-5.50	-2.50	2.50											

Tracciato B07
Sez. 3
Progr.: 0+100.00
Scala : 1:200:200
Q.Rif. : 1180.00

QUOTE TERRENO	1184.74	1184.79	1184.88	1184.88	1184.88	1184.83	1184.79	1184.79	1184.55	1184.35	1184.16	1184.42				
DISTANZE PARZIALI TERRENO	6.69	7.30	4.50	6.75	2.54	2.68	1.51	2.05	1.89							
QUOTE PROGETTO	1184.67	1184.75	1184.80	1184.75	1184.85											
DISTANZE PARZIALI PROGETTO	2.50	2.50														
PROGRESSIVE PROGETTO	-2.52	-2.50	2.50	2.60												

Tracciato B07
Sez. 6
Progr.: 0+226.52
Scala : 1:200:200
Q.Rif. : 1170.00

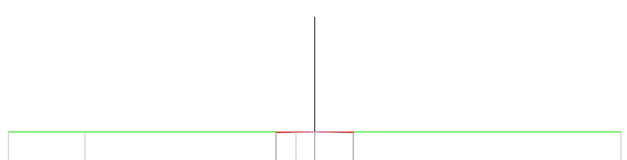

QUOTE TERRENO	1172.50	1172.50	1172.50	1172.50	1172.50	1172.50	1172.50
DISTANZE PARZIALI TERRENO	5.00	12.50	1.28	1.22	2.50	17.50	
QUOTE PROGETTO	1172.50	1172.45	1172.50	1172.45	1172.50		
DISTANZE PARZIALI PROGETTO	2.50	2.50					
PROGRESSIVE PROGETTO	-2.55	-2.50	2.50	2.55			

REGIONE BASILICATA
PROVINCIA DI POTENZA
Comuni di :
Castelgrande - Muro Lucano - Rapone - San Fele
LOCALITA' "Toppo Macchia"

PROGETTO DEFINITIVO PER LA REALIZZAZIONE DI UN IMPIANTO DI PRODUZIONE DI ENERGIA ELETTRICA DA FONTE EOLICA E RELATIVE OPERE DI CONNESSIONE - 16 AEROGENERATORI (potenza totale 88,2 MW)

Sezione A :
PROGETTO DEFINITIVO DELL'IMPIANTO, DELLE OPERE CONNESSE E DELLE INFRASTRUTTURE INDISPENSABILI

Titolo elaborato:
A.16a.17.7.a - SEZIONI CONTABILI TRASVERSALI CORRENTI - TRATTO STRADALE 7

N. Elaborato: **A.16a.17.7.a** Scala: **1:200**

Proponente

MIA WIND Srl
Via della Tecnica, 18 - 85100 - Potenza (PZ)

Amministratore Unico
Donato Macchia

Progettazione

TENPROJECT
sede legale e operativa
San Giorgio Del Sannio (BN) via de Gasperi 61
sede operativa
Lucera (FG) S.S.17 loc. Vaccarella snc c/o Villaggio Don Bosco
P.IVA 01465940623
Azienda con sistema gestione qualità Certificato N. 50 100 11873

Progettista
Dott. Ing. Nicola Forte

Rev.	Data	GAS (sigla) Elaborazione	PM (sigla) Approvazione	NF (sigla) Emissione	DESCRIZIONE
00	NOVEMBRE 2018				RICHIESTA A.U.

Nome File sorgente	GE.AGB01.P3.PD.A.16a.14.7.dwg	Nome file stampa	GE.AGB01.P3.PD.A.16a.17.7.a.pdf	Formato di stampa	A1