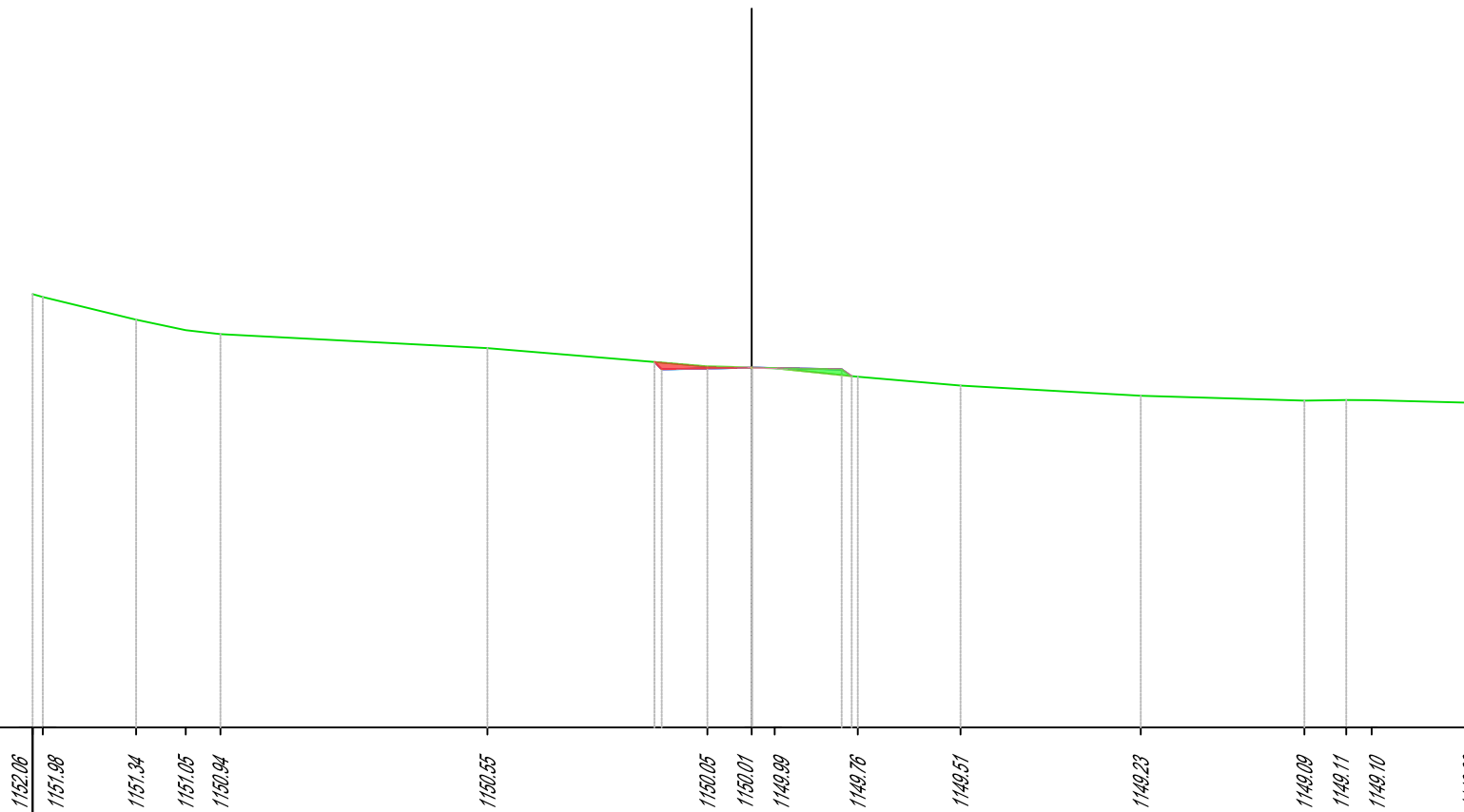
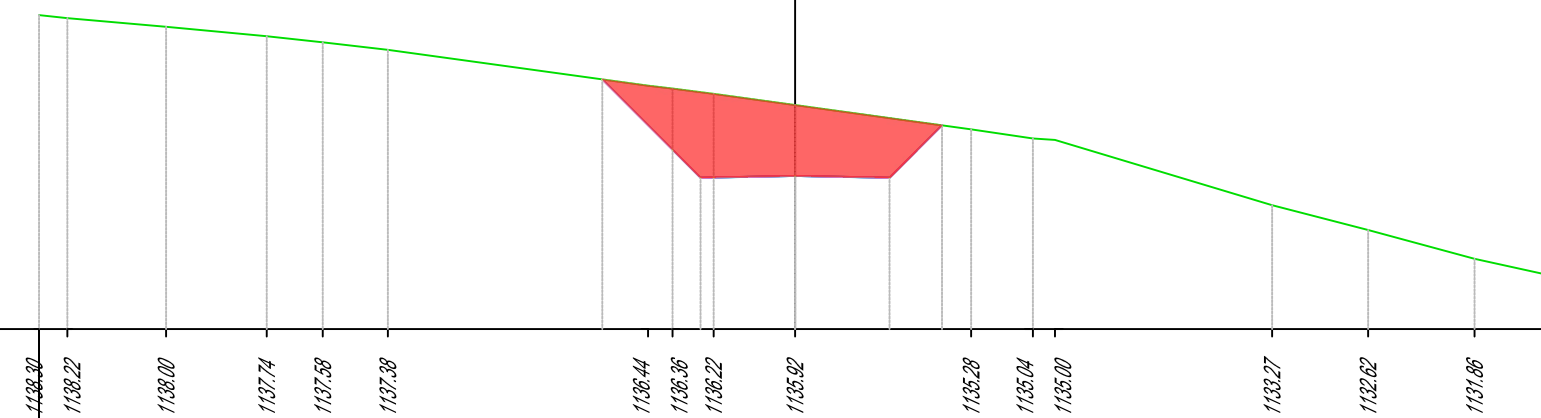


Tracciato B08-V2  
Sez. 1  
Progr.: 0+000.00  
Scala: 1:200:200  
Q.Rif.: 1140.00



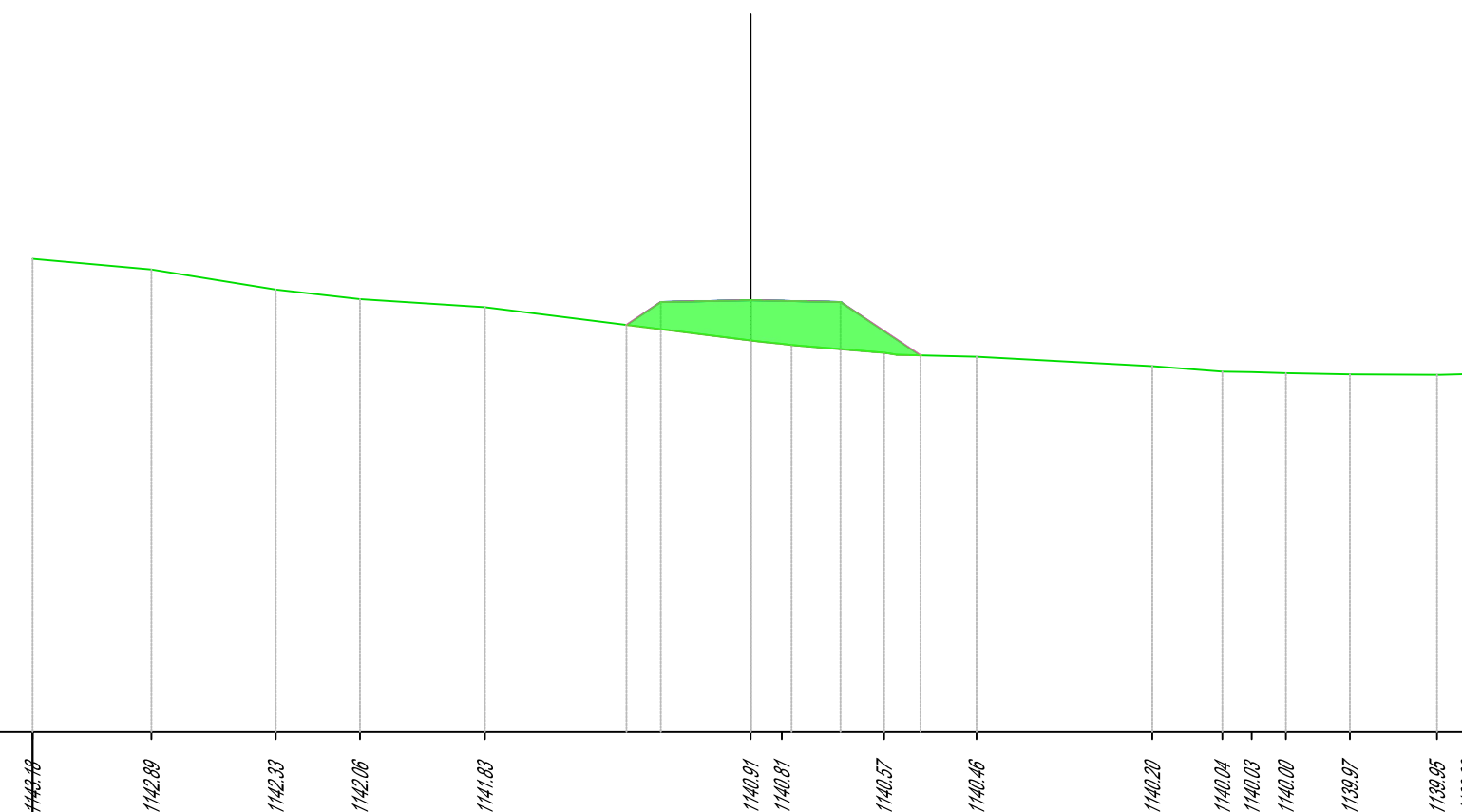
QUOTE TERRENO	1152.08	1151.98	1151.24	1150.24	1148.55	1148.05	1148.01	1148.08	1148.78	1148.57	1148.27	1148.08	1148.11	1148.10	1148.00
DISTANZE PARZIALI TERRENO		2.59	1.98	0.97	7.42		6.12	0.06	2.31	2.85	3.01	4.55	1.17	0.79	2.78
QUOTE PROGETTO							1151.17	1149.86	1150.01	1149.86	1149.77				
DISTANZE PARZIALI PROGETTO							0.42	2.50	2.50	0.28					
PROGRESSIVE PROGETTO							-2.71	-2.50		2.50	2.78				

Tracciato B08-V2  
Sez. 3  
Progr.: 0+100.00  
Scala: 1:200:200  
Q.Rif.: 1130.00



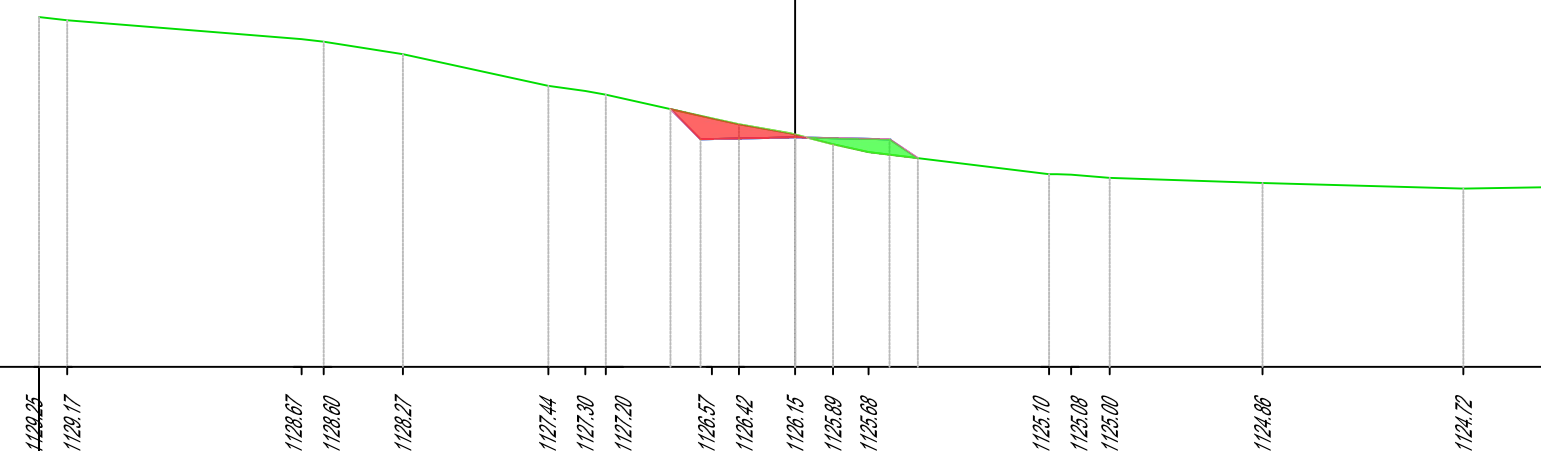
QUOTE TERRENO	1138.26	1138.27	1138.00	1137.74	1137.39	1137.38	1138.44	1138.39	1138.27	1138.04	1138.00	1138.27	1138.28	1138.88	1138.44
DISTANZE PARZIALI TERRENO		0.75	2.82	2.65	1.48	1.72	6.88	0.65	1.89	2.15	4.66	1.63	0.89	5.75	2.54
QUOTE PROGETTO							1138.00	1134.00	1134.05	1134.00	1135.39				
DISTANZE PARZIALI PROGETTO							2.80	2.50	2.50	1.59					
PROGRESSIVE PROGETTO							-3.10	-2.50		2.50	3.89				

Tracciato B08-V2  
Sez. 2  
Progr.: 0+050.00  
Scala: 1:200:200  
Q.Rif.: 1130.00



QUOTE TERRENO	1142.88	1142.89	1142.23	1142.08	1141.83	1142.01	1142.01	1142.57	1142.46	1142.20	1142.04	1142.03	1142.00	1139.87	1138.56
DISTANZE PARZIALI TERRENO		3.17	3.46	2.34	3.48	7.40	0.82	2.59	2.24	4.89	1.56	0.62	0.88	1.79	2.47
QUOTE PROGETTO						1141.24	1141.59	1142.03	1141.69	1142.59					
DISTANZE PARZIALI PROGETTO						0.96	2.59	2.59	2.23						
PROGRESSIVE PROGETTO						-3.46	-2.50	0.00	2.50	4.79					

Tracciato B08-V2  
Sez. 4  
Progr.: 0+150.00  
Scala: 1:200:200  
Q.Rif.: 1120.00



QUOTE TERRENO	1128.25	1128.17	1128.07	1128.00	1128.27	1127.44	1127.30	1127.30	1128.57	1128.42	1128.15	1128.00	1128.00	1128.46	1124.72
DISTANZE PARZIALI TERRENO		0.74	6.39	0.59	2.19	3.65	0.69	0.82	2.61	0.71	1.65	1.07	0.94	4.77	5.37
QUOTE PROGETTO						1128.02	1128.02	1128.07	1128.02	1128.52					
DISTANZE PARZIALI PROGETTO						0.89	2.50	2.50	0.75						
PROGRESSIVE PROGETTO						-3.89	-2.50		2.50	3.25					

REGIONE BASILICATA  
PROVINCIA DI POTENZA  
Comuni di :  
Castelgrande - Muro Lucano - Rapone - San Fele  
LOCALITA' "Toppo Macchia"

PROGETTO DEFINITIVO PER LA REALIZZAZIONE DI UN IMPIANTO DI  
PRODUZIONE DI ENERGIA ELETTRICA DA FONTE EOLICA E RELATIVE  
OPERE DI CONNESSIONE - 16 AEROGENERATORI (potenza totale 88,2 MW)

Sezione A :  
PROGETTO DEFINITIVO DELL'IMPIANTO, DELLE OPERE CONNESSE E DELLE INFRASTRUTTURE INDISPENSABILI

Titolo elaborato:  
**A.16a.17.8b.a - SEZIONI CONTABILI TRASVERSALI CORRENTI - TRATTO STRADALE 8b**

N. Elaborato: **A.16a.17.8b.a** Scala: **1:200**

Proponente

**MIA WIND Srl**  
Via della Tecnica, 18 - 85100 - Potenza (PZ)

Amministratore Unico  
Donato Macchia

Progettazione



sede legale e operativa  
San Giorgio Del Sannio (BN) via de Gasperi 61  
sede operativa  
Lucera (FG) S.S.17 loc. Vaccarella snc c/o Villaggio Don Bosco  
P.IVA 01465940623  
Azienda con sistema gestione qualità Certificato N. 50 100 11873



Progettista  
Dot. Ing. Nicola Forte



00	NOVEMBRE 2018	GAS	PM	NF	RICHIESTA A.U.
Rev.	Data	Elaborazione	Approvazione	Emissione	DESCRIZIONE
Nome File sorgente		GE.AGB01.P3.PD.A.16a.14.8b.dwg	Nome file stampa		GE.AGB01.P3.PD.A.16a.17.8b.a.pdf