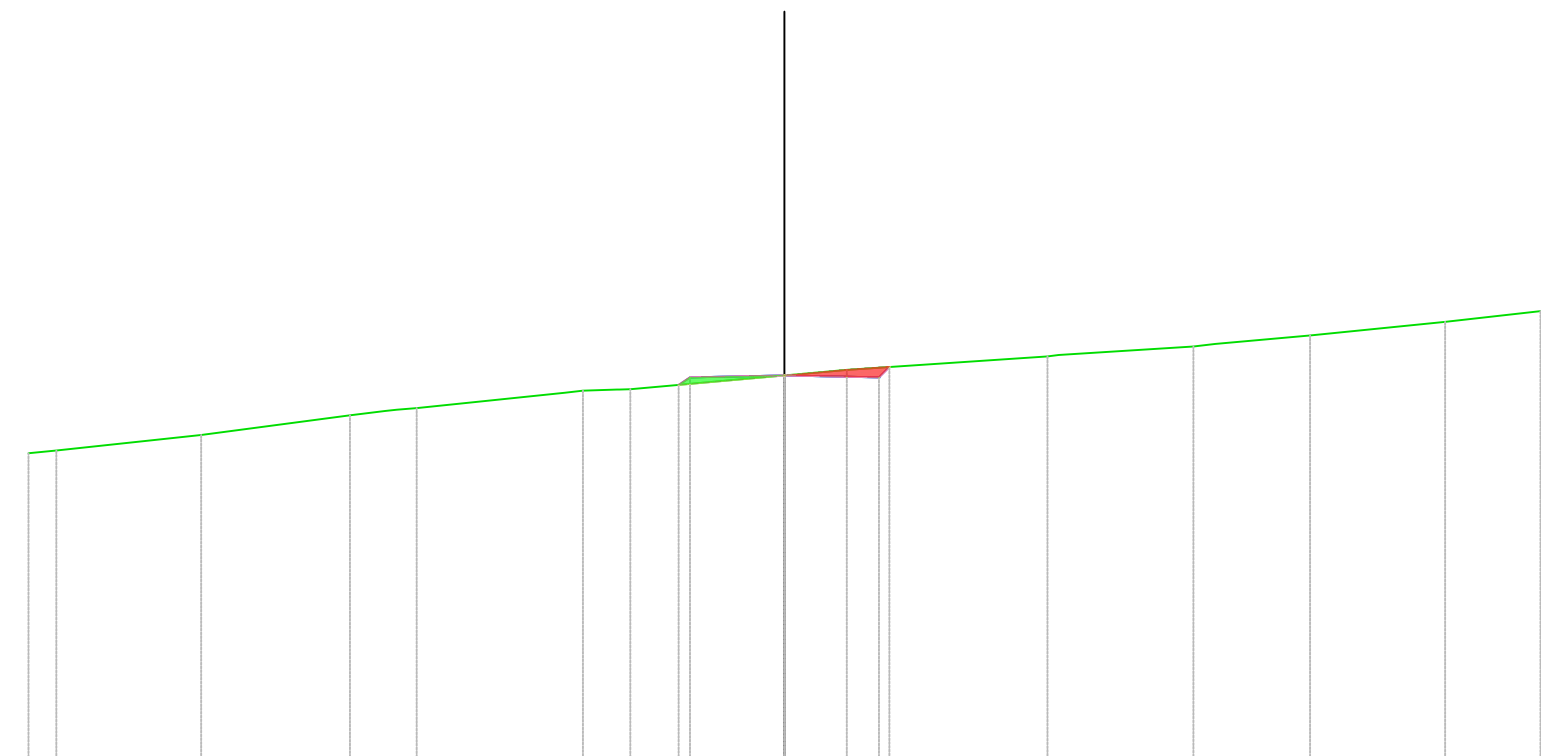
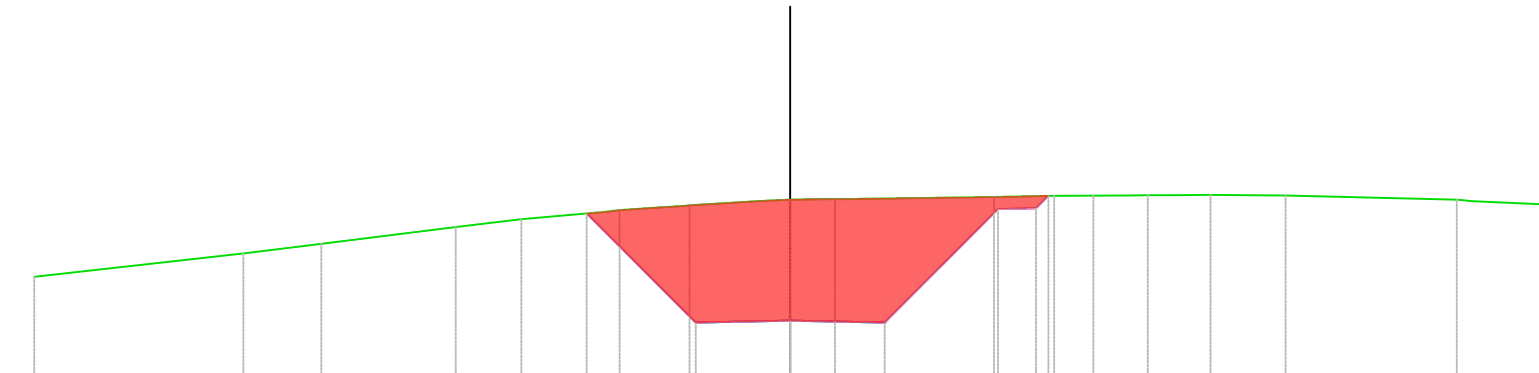


Tracciato B09
Sez. 1
Progr.: 0+000.00
Scala : 1:200:200
Q.Rif. : 1170.00



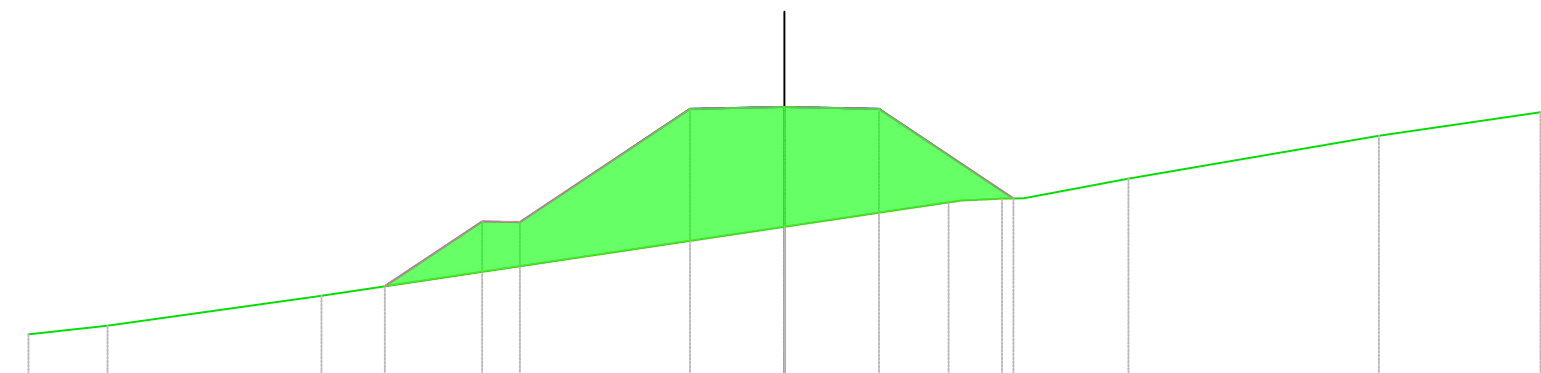
QUOTE TERRENO	1178.31	1178.39	1178.80	1179.32	1179.47	1179.51	1179.97	1180.01	1180.37	1180.52	1180.89	1181.14	1181.21	1181.43	1181.79	1182.02
DISTANZE PARZIALI TERRENO	0.74	3.63	3.94	0.93	0.83	3.92	0.99	4.08	1.65	5.71	3.69	0.88	2.91	3.99	2.52	
QUOTE PROGETTO							1180.12	1180.32	1180.37	1180.32						
DISTANZE PARZIALI PROGETTO							2.89	2.99	2.99	2.77						
PROGRESSIVE PROGETTO							-2.89	-2.99	2.99	2.77						

Tracciato B09
Sez. 4
Progr.: 0+150.00
Scala : 1:200:200
Q.Rif. : 1170.00



QUOTE TERRENO	1174.26	1174.47	1174.72	1174.17	1174.30	1174.61	1174.74	1174.66	1174.89	1174.61	1174.66	1174.99	1175.00	1175.01	1175.02	1175.09	1174.89	1174.79	
DISTANZE PARZIALI TERRENO	5.93	2.06	3.68	1.74	2.22	1.76	1.90	0.78	1.78	4.14	1.59	0.82	0.67	0.98	1.04	1.69	4.63	1.98	
QUOTE PROGETTO						1174.63	1174.64	1174.66	1174.69	1174.64	1174.66	1174.69	1174.69	1174.69	1174.69	1174.69	1174.69	1174.69	1174.69
DISTANZE PARZIALI PROGETTO						2.89	2.99	2.99	2.99	3.00	3.00	3.00	3.00	3.00	3.00	3.00	3.00	3.00	3.00
PROGRESSIVE PROGETTO						-3.99	-3.99	0.00	2.99	2.99	2.99	2.99	2.99	2.99	2.99	2.99	2.99	2.99	2.99

Tracciato B09
Sez. 2
Progr.: 0+050.00
Scala : 1:200:200
Q.Rif. : 1170.00



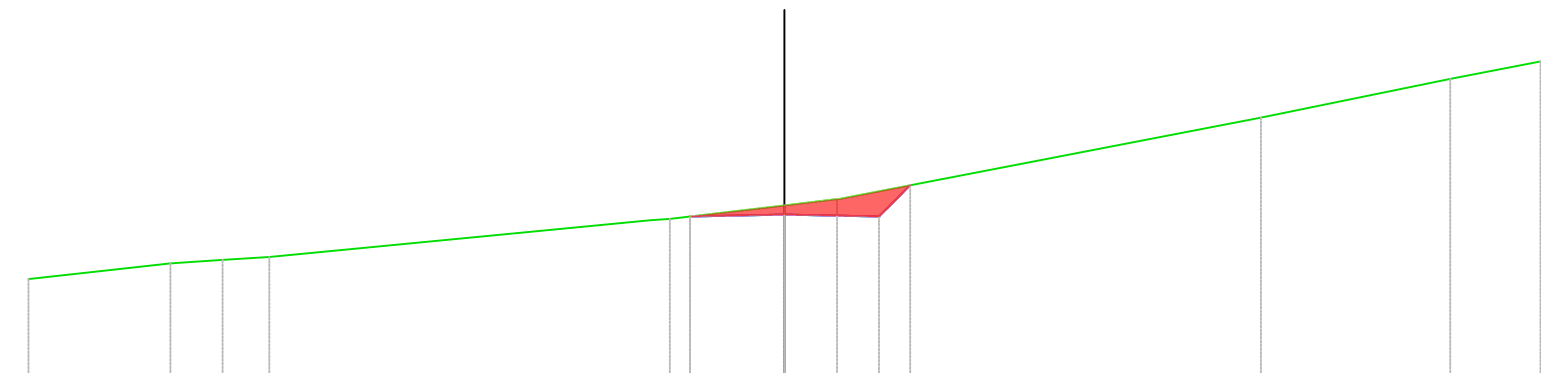
QUOTE TERRENO	1174.46	1174.69	1174.49	1174.45	1174.45	1174.45	1174.45	1174.45	1174.45	1174.45	1174.45	1174.45	1174.45	1174.45	1174.45	1174.45	1174.45	1174.45	1174.45
DISTANZE PARZIALI TERRENO	2.89	2.69	0.25	4.29	4.29	4.29	4.29	4.29	4.29	4.29	4.29	4.29	4.29	4.29	4.29	4.29	4.29	4.29	4.29
QUOTE PROGETTO			1172.74	1174.45	1174.45	1174.45	1174.45	1174.45	1174.45	1174.45	1174.45	1174.45	1174.45	1174.45	1174.45	1174.45	1174.45	1174.45	1174.45
DISTANZE PARZIALI PROGETTO			2.97	1.89	4.29	2.99	2.99	3.99											
PROGRESSIVE PROGETTO			-0.57	-0.80	-1.00	-2.99	0.00	2.99	0.99										

Tracciato B09
Sez. 5
Progr.: 0+200.00
Scala : 1:200:200
Q.Rif. : 1165.00



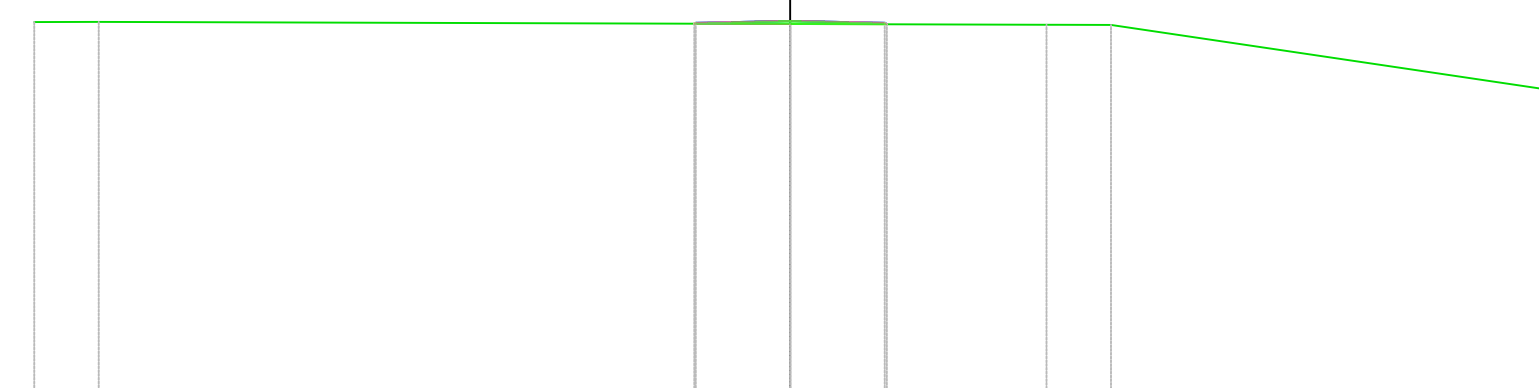
QUOTE TERRENO	1174.69	1174.69	1174.22	1174.20	1174.18	1174.14	1174.10	1174.10	1174.10	1174.10	1174.10	1174.10	1174.10	1174.10	1174.10	1174.10	1174.10	1174.10	1174.10
DISTANZE PARZIALI TERRENO	0.84	2.19	4.17	5.99	7.99	6.40													
QUOTE PROGETTO			1170.19	1170.27	1170.28	1170.16													
DISTANZE PARZIALI PROGETTO			2.99	2.99	2.99	2.99	2.99	2.99	2.99	2.99	2.99	2.99	2.99	2.99	2.99	2.99	2.99	2.99	2.99
PROGRESSIVE PROGETTO			-2.99	-2.99	0.00	2.99	2.99	2.99	2.99	2.99	2.99	2.99	2.99	2.99	2.99	2.99	2.99	2.99	2.99

Tracciato B09
Sez. 3
Progr.: 0+100.00
Scala : 1:200:200
Q.Rif. : 1170.00



QUOTE TERRENO	1174.46	1174.39	1174.39	1174.46	1174.47	1174.45	1174.45	1174.45	1174.45	1174.45	1174.45	1174.45	1174.45	1174.45	1174.45	1174.45	1174.45	1174.45	1174.45
DISTANZE PARZIALI TERRENO	3.76	1.39	1.24	10.10	3.03	1.39	11.15	5.91	2.99										
QUOTE PROGETTO					1174.53	1174.53	1174.53	1174.53	1174.53	1174.53	1174.53	1174.53	1174.53	1174.53	1174.53	1174.53	1174.53	1174.53	1174.53
DISTANZE PARZIALI PROGETTO					2.99	2.99	0.83	3.03											
PROGRESSIVE PROGETTO					-2.99	-2.99	2.99	3.03											

Tracciato B09
Sez. 6
Progr.: 0+250.00
Scala : 1:200:200
Q.Rif. : 1160.00



QUOTE TERRENO	1170.09	1170.09	1170.09	1170.09	1170.09	1170.09	1170.09	1170.09	1170.09	1170.09	1170.09	1170.09	1170.09	1170.09	1170.09	1170.09	1170.09	1170.09	1170.09
DISTANZE PARZIALI TERRENO	1.71	16.29																	
QUOTE PROGETTO			1170.10	1170.06	1170.11	1170.06	1170.12												
DISTANZE PARZIALI PROGETTO			2.99	2.99	2.99	2.99	2.99	2.99	2.99	2.99	2.99	2.99	2.99	2.99	2.99	2.99	2.99	2.99	2.99
PROGRESSIVE PROGETTO			-2.99	-2.99	0.00	2.99	2.99	2.99	2.99	2.99	2.99	2.99	2.99	2.99	2.99	2.99	2.99	2.99	2.99

REGIONE BASILICATA
PROVINCIA DI POTENZA
Comuni di :
Castelgrande - Muro Lucano - Rapone - San Fele
LOCALITA' "Toppo Macchia"

PROGETTO DEFINITIVO PER LA REALIZZAZIONE DI UN IMPIANTO DI PRODUZIONE DI ENERGIA ELETTRICA DA FONTE EOLICA E RELATIVE OPERE DI CONNESSIONE - 16 AEROGENERATORI (potenza totale 88,2 MW)

Sezione A :
PROGETTO DEFINITIVO DELL'IMPIANTO, DELLE OPERE CONNESSE E DELLE INFRASTRUTTURE INDISPENSABILI

Titolo elaborato:
A.16a.17.9.a - SEZIONI CONTABILI TRASVERSALI CORRENTI - TRATTO STRADALE 9

N. Elaborato: **A.16a.17.9.a** Scala: **1:200**

Proponente

MIA WIND Srl
Via della Tecnica, 18 - 85100 - Potenza (PZ)

Amministratore Unico
Donato Macchia

Progettazione

TENPROJECT

sede legale e operativa
San Giorgio Del Sarno (BN) via de Gasperi 61
sede operativa
Lucera (FG) S.S.17 loc. Vaccarella snc c/o Villaggio Don Bosco
P.IVA 01465940623
Azienda con sistema gestione qualità Certificato N. 50 100 11873

Progettista
Dott. Ing. Nicola Forte



00	NOVEMBRE 2016	GAS	PM	NF	RICHIESTA A.U.
Rev.	Data	sigla	sigla	sigla	DESCRIZIONE
		Elaborazione	Approvazione	Emissione	
Nome File sorgente		GE.AGB01.P3.PD.A.16a.14.9.dwg	Nome file stampa	GE.AGB01.P3.PD.A.16a.17.9.a.pdf	Formato di stampa A1