Tracciato B10
Sez. 1
Progr.: 0+000.00
Scala : 1:200:200
Q.Rif. : 1090.00

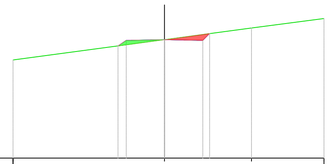

| | | | | | | |
|---|---|---|---|---|---|---|
| QUOTE TERRENO | 1095.44 | | 1097.73 | | 1095.53 | 1094.11 |
| DISTANZE PARZIALI TERRENO | | 9.69 | | 5.68 | | 4.73 |
| QUOTE PROGETTO | | 1097.33 / 1096.98 | 1097.73 | 1097.08 / 1096.13 | | |
| DISTANZE PARZIALI PROGETTO | | 0.34 | 2.50 | 2.50 | 0.94 | |
| PROGRESSIVE PROGETTO | | -3.04 / -2.50 | 0.00 | 2.50 / 2.94 | | |

Tracciato B10
Sez. 2
Progr.: 0+050.00
Scala : 1:200:200
Q.Rif. : 1090.00

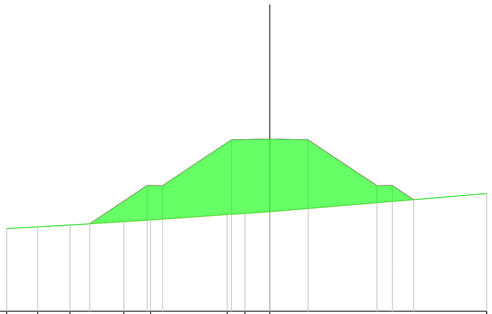

| | | | | | | | | | | | | | | | | |
|---|---|---|---|---|---|---|---|---|---|---|---|---|---|---|---|---|
| QUOTE TERRENO | 1095.39 | 1095.50 | 1095.63 | | 1095.64 | 1095.95 | | 1096.30 | 1096.38 | 1096.49 | | | | | | 1097.68 |
| DISTANZE PARZIALI TERRENO | | 2.02 | 2.11 | 3.52 | 1.43 | | 5.00 | | 1.16 | 1.30 | | 14.16 | | | | |
| QUOTE PROGETTO | | | | 1096.71 | | 1096.21 / 1096.19 | | 1101.19 | | 1101.24 | 1101.19 | | 1098.19 / 1096.21 | 1097.28 | | |
| DISTANZE PARZIALI PROGETTO | | | | 3.76 | | 1.00 | 4.50 | | 2.50 | | 2.50 | 4.50 | | 1.00 | 1.40 | |
| PROGRESSIVE PROGETTO | | | | -11.76 | | -8.00 / -7.00 | | -2.50 | | | 2.50 | | 7.00 | 8.00 | 9.40 | |

Tracciato B10
Sez. 3
Progr.: 0+100.00
Scala : 1:200:200
Q.Rif. : 1090.00

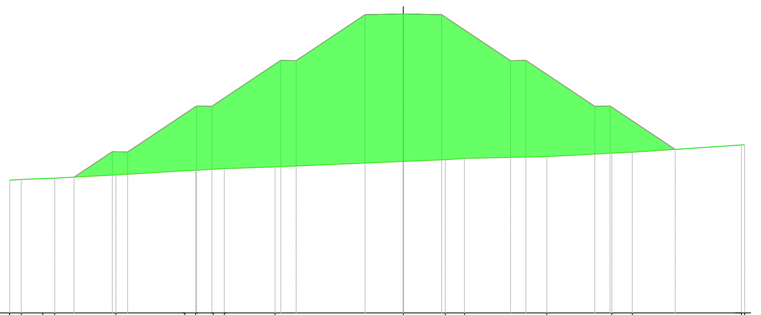

| | | | | | | | | | | | | | | | | | | | | | | | | |
|---|---|---|---|---|---|---|---|---|---|---|---|---|---|---|---|---|---|---|---|---|---|---|---|---|
| QUOTE TERRENO | 1099.66 | 1098.71 | 1098.77 | 1098.79 | | 1093.00 | | | 1099.27 | 1099.31 | 1099.37 | 1099.41 | | 1099.53 | | | 1099.68 | 1103.00 | 1103.08 | | | 1103.30 | | 1103.43 | 1103.49 | | | 1102.96 | 1102.98 |
| DISTANZE PARZIALI TERRENO | 0.76 | 1.41 | 0.78 | 3.89 | | 4.50 | | | 0.71 | 1.14 | 0.72 | 3.31 | | 8.37 | | | 2.74 | 1.26 | | 5.30 | | 4.15 | | 1.34 | | 7.12 | | |
| QUOTE PROGETTO | | | | 1098.98 | 1103.53 / 1103.51 | | | 1103.51 / 1103.49 | | | 1106.49 / 1106.47 | | 1109.47 | | 1109.52 / 1109.47 | | 1106.47 / 1106.49 | | | 1103.49 / 1103.51 | | | 1100.67 | | | |
| DISTANZE PARZIALI PROGETTO | | | | 2.50 | 1.00 | 4.50 | | 1.00 | 4.50 | | 1.00 | 4.50 | | 2.50 | 2.50 | 4.50 | | 1.00 | 4.50 | | 1.00 | 4.25 | | | | |
| PROGRESSIVE PROGETTO | | | | -21.50 | -19.00 / -18.00 | | | -13.50 / -12.50 | | | -8.00 / -7.00 | | | -2.50 | 0.00 | 2.50 | | 7.00 | 8.00 | | 12.50 | 13.50 | | 17.75 | | |

REGIONE BASILICATA
PROVINCIA DI POTENZA
Comuni di :
Castelgrande - Muro Lucano - Rapone - San Fele
LOCALITA' "Toppo Macchia"

# PROGETTO DEFINITIVO PER LA REALIZZAZIONE DI UN IMPIANTO DI PRODUZIONE DI ENERGIA ELETTRICA DA FONTE EOLICA E RELATIVE OPERE DI CONNESSIONE - 16 AEROGENERATORI (potenza totale 88,2 MW)

Sezione A :
PROGETTO DEFINITIVO DELL'IMPIANTO, DELLE OPERE CONNESSE E DELLE INFRASTRUTTURE INDISPENSABILI

Titolo elaborato:
**A.16a.17.10.a - SEZIONI CONTABILI TRASVERSALI CORRENTI - TRATTO STRADALE 10**

N. Elaborato: **A.16a.17.10.a** Scala: **1:200**


Proponente

**MIA WIND Srl**
*Via della Tecnica, 18 - 85100 - Potenza (PZ)*

Amministratore Unico
Donato Macchia

Progettazione

TENPROJECT
**sede legale e operativa**
San Giorgio Del Sannio (BN) via de Gasperi 61
**sede operativa**
Lucera (FG) S.S.17 loc. Vaccarella snc c/o Villaggio Don Bosco
P.IVA 01465940623
**Azienda con sistema gestione qualità Certificato N. 50 100 11873**

Progettista
**Dott. Ing. Nicola Forte**

ORDINE DEGLI INGEGNERI DELLA PROVINCIA DI POTENZA
DOTT. ING. NICOLA FORTE N° 2219


| Rev. | Data | GAS sigla Elaborazione | PM sigla Approvazione | NF sigla Emissione | DESCRIZIONE |
|---|---|---|---|---|---|
| 00 | NOVEMBRE 2018 | GAS | PM | NF | RICHIESTA A.U. |

| | | | | | |
|---|---|---|---|---|---|
| Nome File sorgente | GE.AGB01.P3.PD.A.16a.14.10.dwg | Nome file stampa | GE.AGB01.P3.PD.A.16a.17.10.a.pdf | Formato di stampa | A1 |