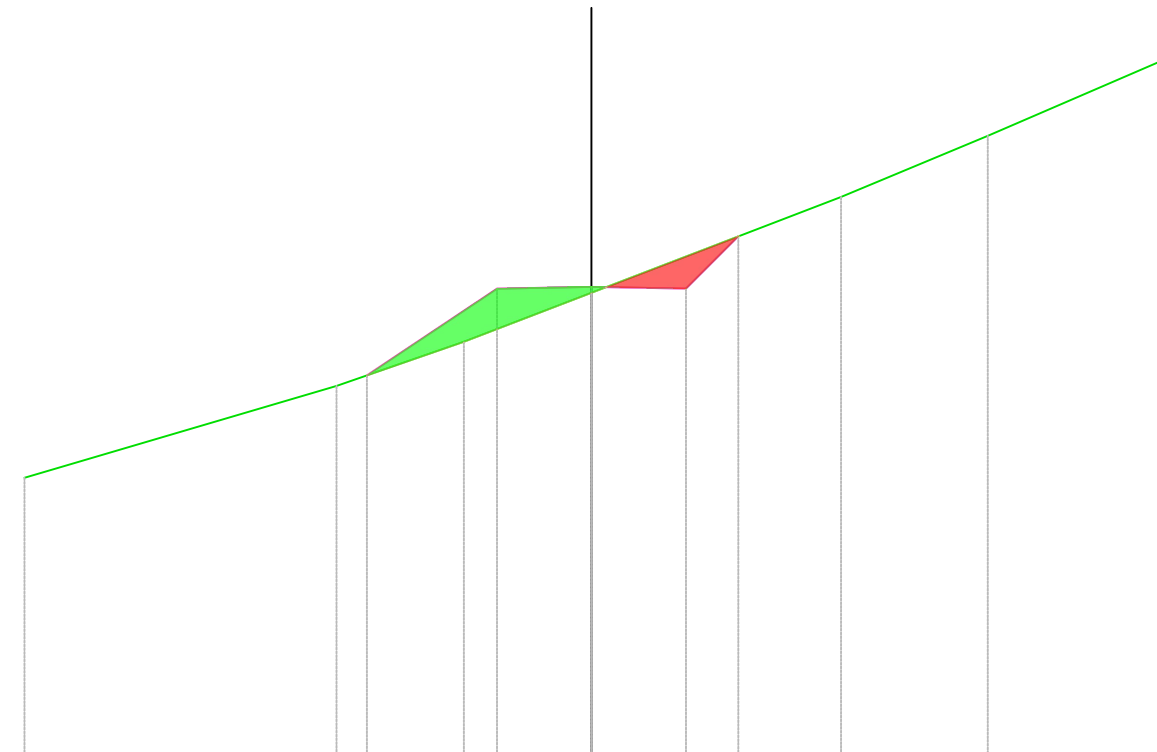
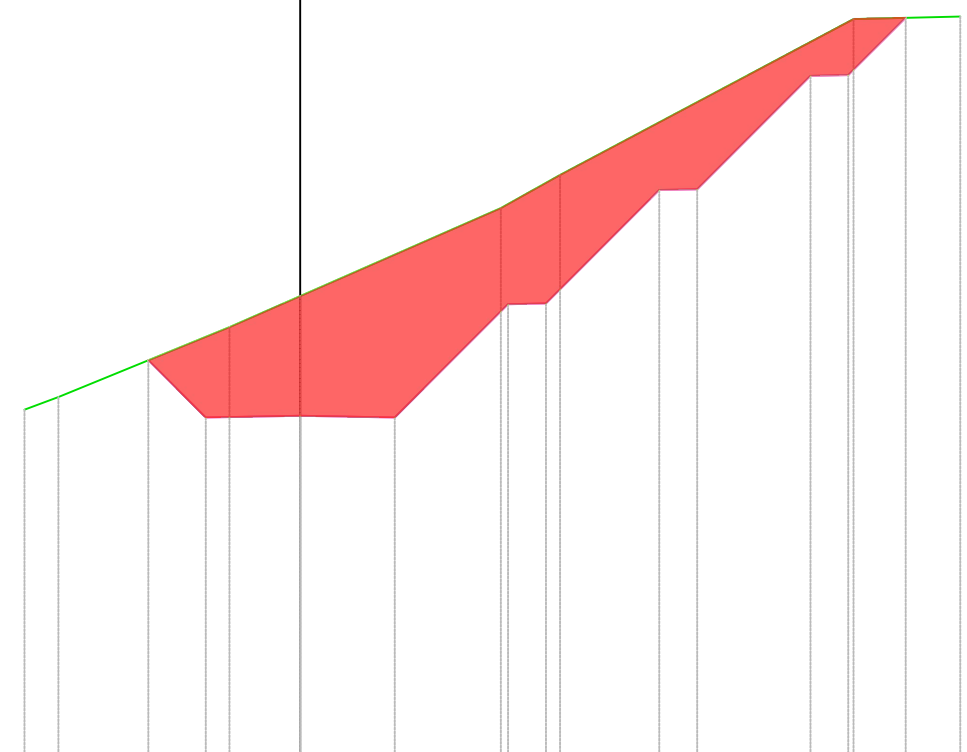


Tracciato B11
Sez. 19
Progr.: 0+900.00
Scala : 1:200:200
Q.Rif. : 1080.00



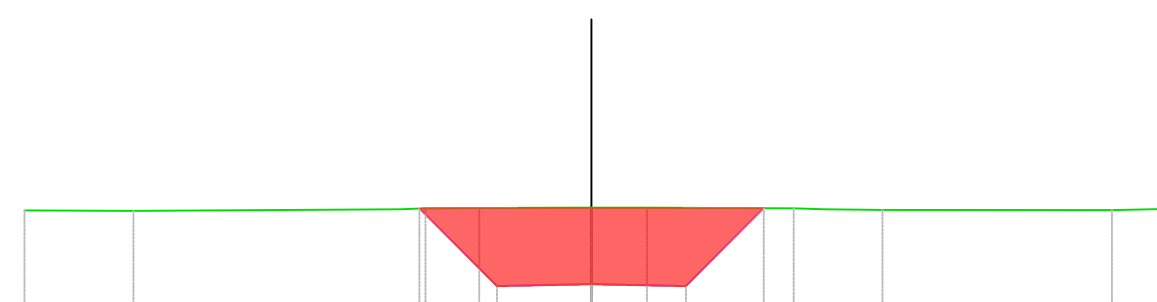
QUOTE TERRENO	1080.57	1080.80	1081.17	1082.46	1082.57	1082.57	1082.57	1082.57
DISTANZE PARZIALI TERRENO		6.28	3.17	3.17	6.80	3.88	4.51	
QUOTE PROGETTO		1080.28	1082.57	1082.57	1082.57	1082.57	1082.57	1082.57
DISTANZE PARZIALI PROGETTO			3.44	2.50	2.50	1.58		
PROGRESSIVE PROGETTO		-5.64	-2.50		2.50	3.88		

Tracciato B11
Sez. 20
Progr.: 0+950.00
Scala : 1:200:200
Q.Rif. : 1090.00



QUOTE TERRENO	1088.06	1088.00	1091.65	1092.57	1093.00	1093.57	1102.00	1102.00
DISTANZE PARZIALI TERRENO		0.90	4.57	1.87	5.31	1.58	7.78	2.50
QUOTE PROGETTO		1088.06	1088.46	1088.51	1088.46	1088.46	1088.50	1102.00
DISTANZE PARZIALI PROGETTO			1.52	2.50	2.50	3.00	1.00	1.52
PROGRESSIVE PROGETTO		-4.02	-2.50	0.00	2.50	5.50	6.50	16.02

Tracciato B11
Sez. 21
Progr.: 1+000.00
Scala : 1:200:200
Q.Rif. : 1100.00



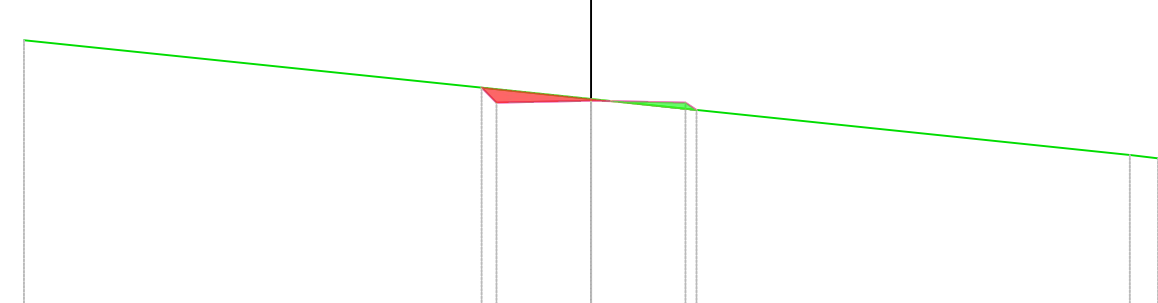
QUOTE TERRENO	1104.58	1104.53	1104.97	1105.00	1105.00	1105.00	1105.00	1105.00	1104.98	1104.98
DISTANZE PARZIALI TERRENO		2.48	7.06	0.07	1.36	2.41	1.47	3.70	0.82	1.50
QUOTE PROGETTO		1104.58	1102.54	1102.54	1102.54	1102.54	1102.54	1102.54	1102.54	1102.54
DISTANZE PARZIALI PROGETTO			2.05	2.50	2.50	2.50	2.06			
PROGRESSIVE PROGETTO			-4.55	-2.50	0.00	2.50	2.50	4.56		

Tracciato B11
Sez. 22
Progr.: 1+050.00
Scala : 1:200:200
Q.Rif. : 1090.00



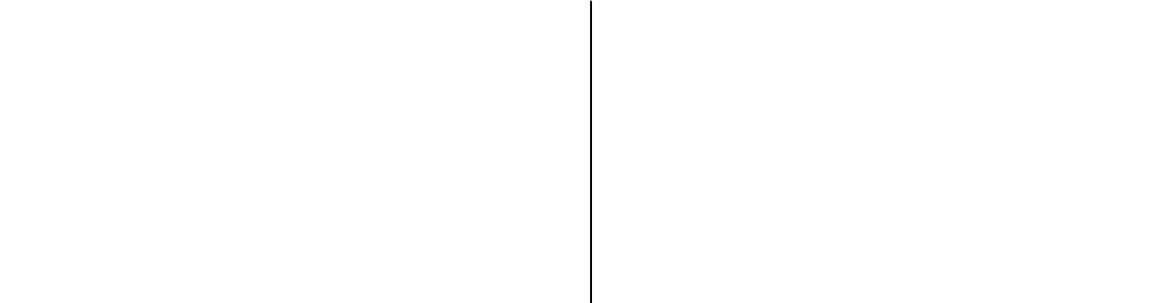
QUOTE TERRENO	1082.50	1082.50	1082.50	1082.50	1082.50	1082.50	1082.50	1082.50	1082.50	1082.50
DISTANZE PARZIALI TERRENO		0.67	3.05	2.75	1.48	1.02.00	1.02.00	2.54	2.50	1.00
QUOTE PROGETTO								1082.50	1082.50	1082.50
DISTANZE PARZIALI PROGETTO								2.50	2.50	1.00
PROGRESSIVE PROGETTO								-2.08	-2.50	0.00

Tracciato B11
Sez. 23
Progr.: 1+100.00
Scala : 1:200:200
Q.Rif. : 1090.00



QUOTE TERRENO	1088.75	1088.75	1088.75	1088.75	1088.75	1088.75	1088.75	1088.75	1088.75	1088.75
DISTANZE PARZIALI TERRENO			15.00						14.28	0.72
QUOTE PROGETTO								1088.75	1088.75	1088.75
DISTANZE PARZIALI PROGETTO								2.50	2.50	0.28
PROGRESSIVE PROGETTO								-2.50	-2.50	2.72

Tracciato B11
Sez. 24
Progr.: 1+150.00
Scala : 1:200:200
Q.Rif. : 1090.00



QUOTE TERRENO	1088.75	1088.00	1088.00	1088.00	1088.00	1088.00	1088.00	1088.00	1088.00	1088.00
DISTANZE PARZIALI TERRENO		1.30		13.70					14.04	
QUOTE PROGETTO								1088.00	1088.00	1088.00
DISTANZE PARZIALI PROGETTO								2.50	2.50	0.97
PROGRESSIVE PROGETTO								-3.31	-2.50	2.91

REGIONE BASILICATA
PROVINCIA DI POTENZA
Comuni di :
Castelgrande - Muro Lucano - Rapone - San Fele
LOCALITA' "Toppo Macchia"

PROGETTO DEFINITIVO PER LA REALIZZAZIONE DI UN IMPIANTO DI PRODUZIONE DI ENERGIA ELETTRICA DA FONTE EOLICA E RELATIVE OPERE DI CONNESSIONE - 16 AEROGENERATORI (potenza totale 88,2 MW)

Sezione A :
PROGETTO DEFINITIVO DELL'IMPIANTO, DELLE OPERE CONNESSE E DELLE INFRASTRUTTURE INDISPENSABILI

Titolo elaborato:
A.16a.17.11.e - SEZIONI CONTABILI TRASVERSALI CORRENTI - TRATTO STRADALE 11

N. Elaborato: **A.16a.17.11.e** Scale: **1:200**

Proponente
MIA WIND Srl
Via della Tecnica, 18 - 85100 - Potenza (PZ)

Progettazione
TENPROJECT
sede legale e operativa
San Giorgio Del Sannio (BN) via de Gasperi 61
sede operativa
Lucera (FG) S.S. 17 loc. Vaccarella snc c/o Villaggio Don Bosco
P. IVA 01465940623
Azienda con sistema gestione qualità Certificato N. 50 100 11873

Amministratore Unico
Donato Macchia

Progettista
Dot. Ing. **Nicola Forte**



00	NOVEMBRE 2016	GAS	PM	NF	RICHIESTA A.U.
Rev.	Data	Elaborazione	Approvazione	Emissione	DESCRIZIONE
Nome File sorgente		Nome file stampa		Formato di stampa	