Tracciato B15
Sez. 1
Progr.: 0+000.00
Scala : 1:200:200
Q.Rif. : 1000.00

QUOTE TERRENO	1030.01 1030.00 1026.70 1025.00 1022.43 1020.00 1015.45 1015.00 1014.60 1010.84 1010.00 1009.57
DISTANZE PARZIALI TERRENO	5.14 2.70 3.65 3.46 6.63 0.63 0.78 7.48 1.59 0.77
QUOTE PROGETTO	1028.88 1026.13 1026.11 1023.11 1023.09 1020.09 1020.07 1017.07 1017.05 1014.05 1014.10 1014.05 1011.21
DISTANZE PARZIALI PROGETTO	2.75 1.00 3.00 1.00 3.00 1.00 3.00 1.00 3.00 2.50 2.50 4.26
PROGRESSIVE PROGETTO	-21.25 -18.50 -17.50 -14.50 -13.50 -10.50 -9.50 -6.50 -5.50 -2.50 0.00 2.50 6.76

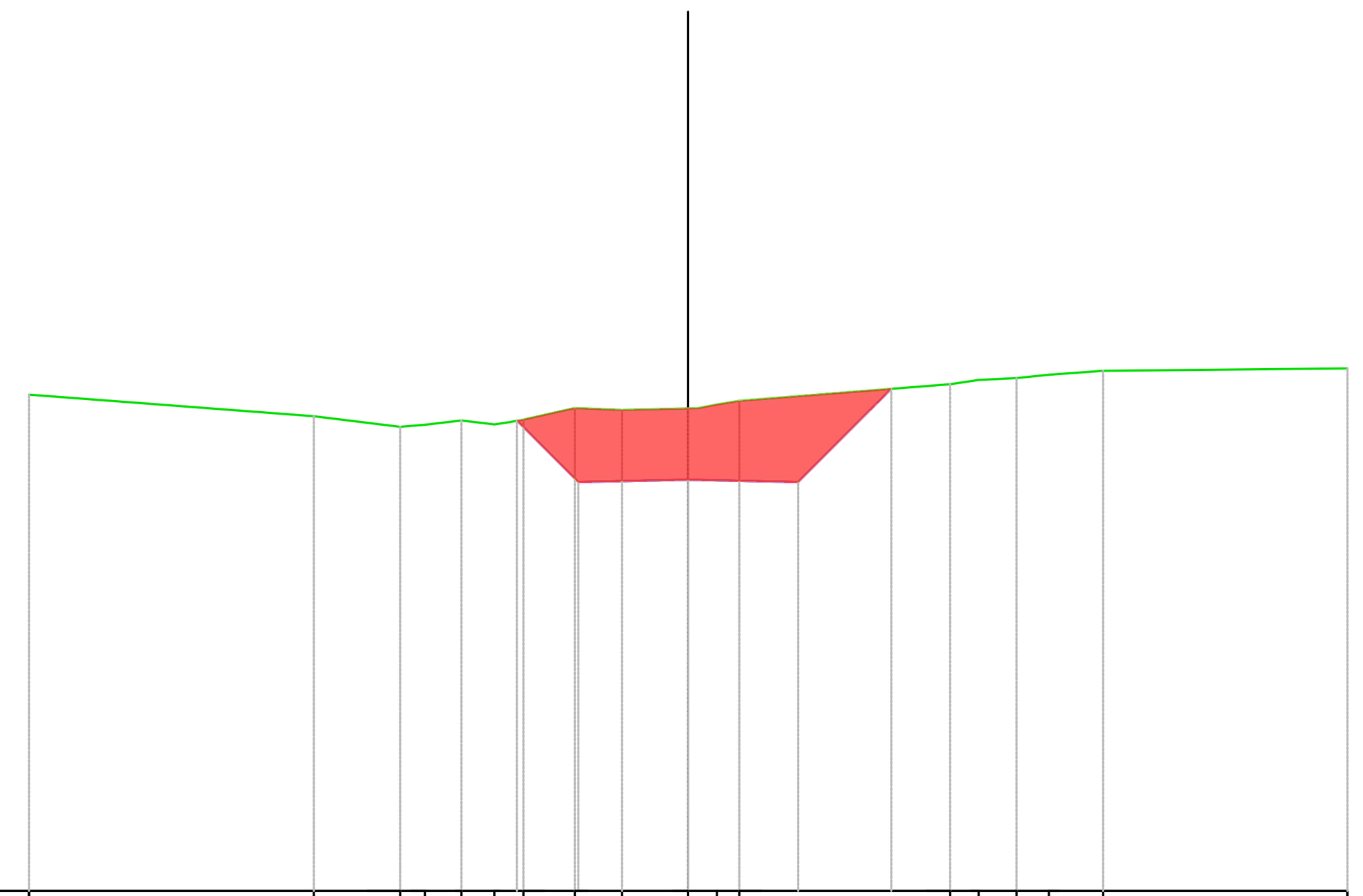

Tracciato B15
Sez. 3
Progr.: 0+100.00
Scala : 1:200:200
Q.Rif. : 1020.00

QUOTE TERRENO	1031.29 1030.80 1030.56 1030.60 1030.70 1030.61 1030.72 1030.99 1030.94 1030.97 1031.07 1031.15 1031.53 1031.62 1031.66 1031.74 1031.83 1031.88
DISTANZE PARZIALI TERRENO	6.48 1.96 0.56 0.83 0.75 1.17 1.07 1.51 0.51 4.80 0.65 0.86 0.73 1.23 5.56
QUOTE PROGETTO	1030.70 1029.30 1029.35 1029.30 1031.42
DISTANZE PARZIALI PROGETTO	1.40 2.50 2.50 2.12
PROGRESSIVE PROGETTO	-3.90 -2.50 2.50 4.62

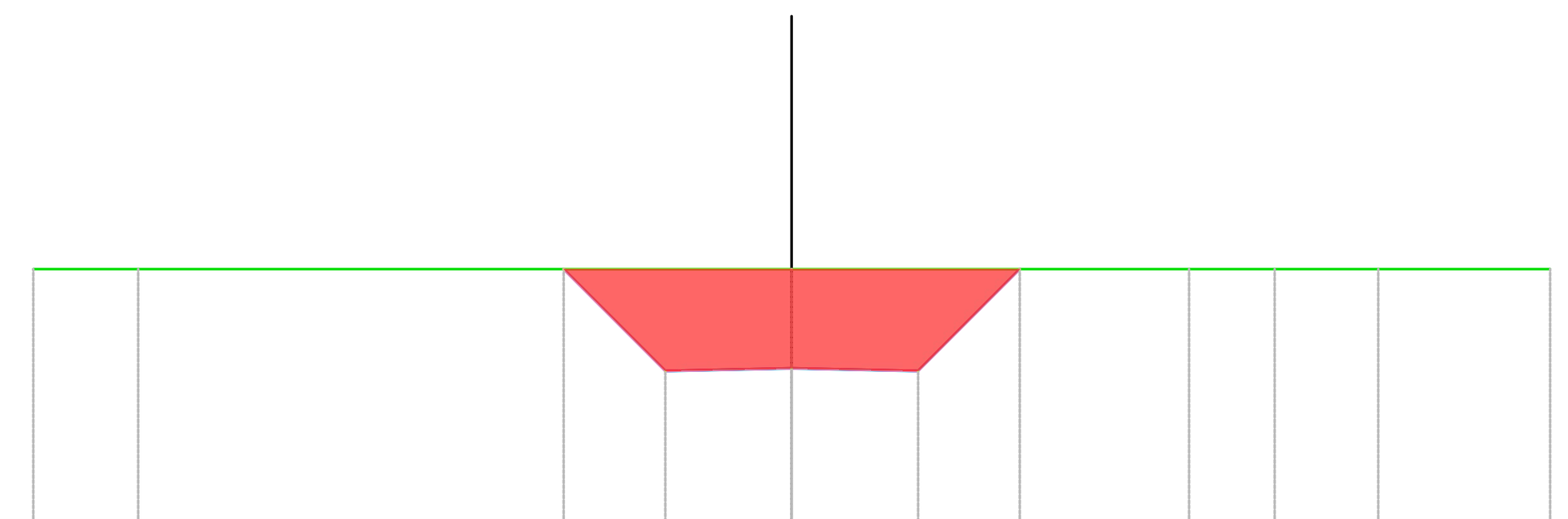

Tracciato B15
Sez. 4
Progr.: 0+150.00
Scala : 1:200:200
Q.Rif. : 1030.00

QUOTE TERRENO	1035.00 1035.00 1035.00 1035.00 1035.00 1035.00 1035.00
DISTANZE PARZIALI TERRENO	2.07 12.93 7.86 1.70 2.05 3.40
QUOTE PROGETTO	1035.00 1032.99 1033.04 1032.99 1035.00
DISTANZE PARZIALI PROGETTO	2.01 2.50 2.50 2.01
PROGRESSIVE PROGETTO	-4.51 -2.50 0.00 2.50 4.51

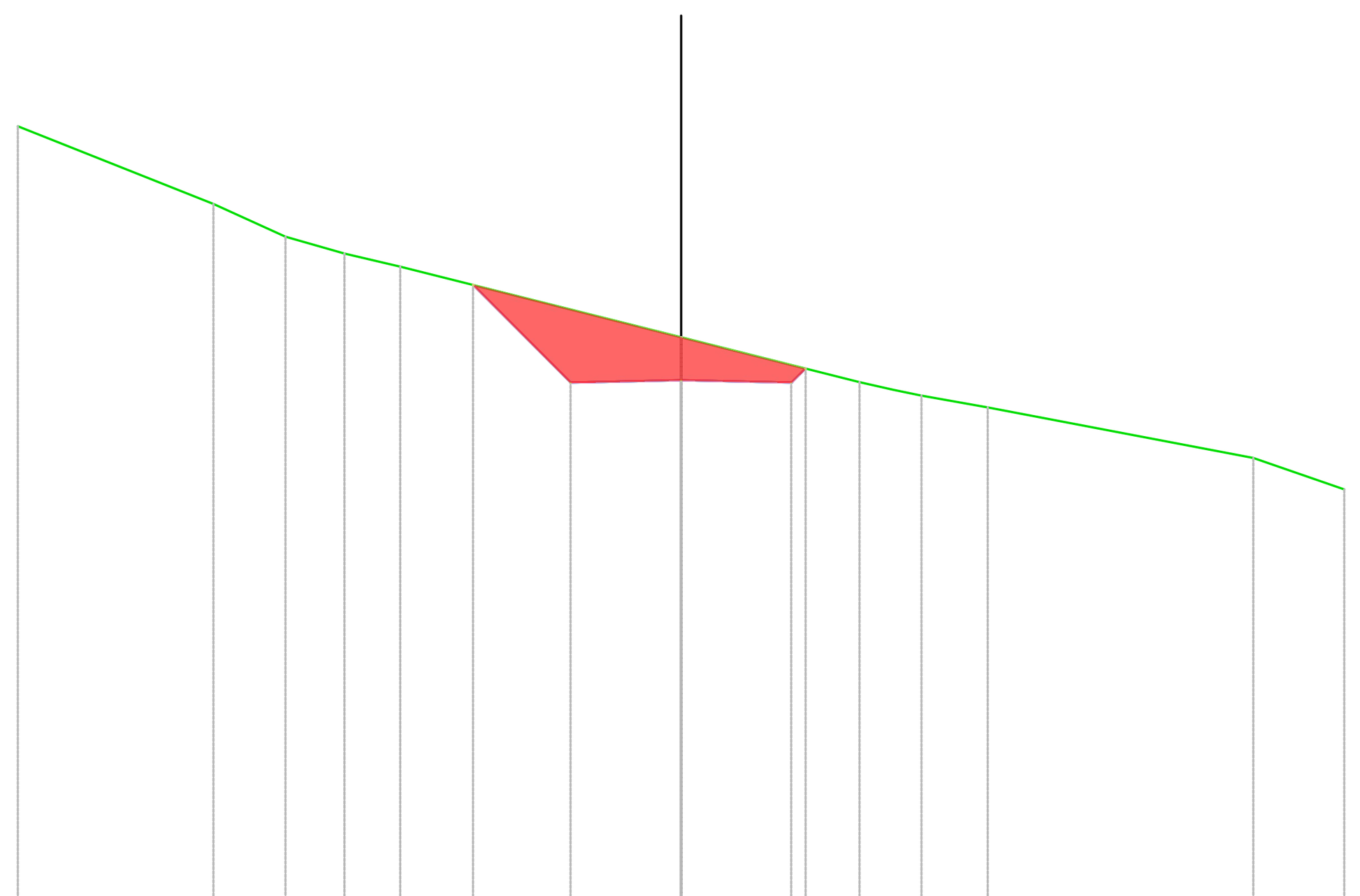

Tracciato B15
Sez. 2
Progr.: 0+050.04
Scala : 1:200:200
Q.Rif. : 1010.00

QUOTE TERRENO	1027.50 1025.74 1025.00 1024.62 1024.32 1022.73 1021.71 1021.54 1021.41 1021.14 1020.00 1019.29
DISTANZE PARZIALI TERRENO	4.42 1.63 1.34 1.26 6.35 4.03 0.77 0.63 1.50 6.01 2.06
QUOTE PROGETTO	1023.91 1021.71 1021.76 1021.71 1022.02 1022.02
DISTANZE PARZIALI PROGETTO	2.20 2.49 2.49 0.31
PROGRESSIVE PROGETTO	-4.71 -2.50 0.00 2.49 2.81 2.82

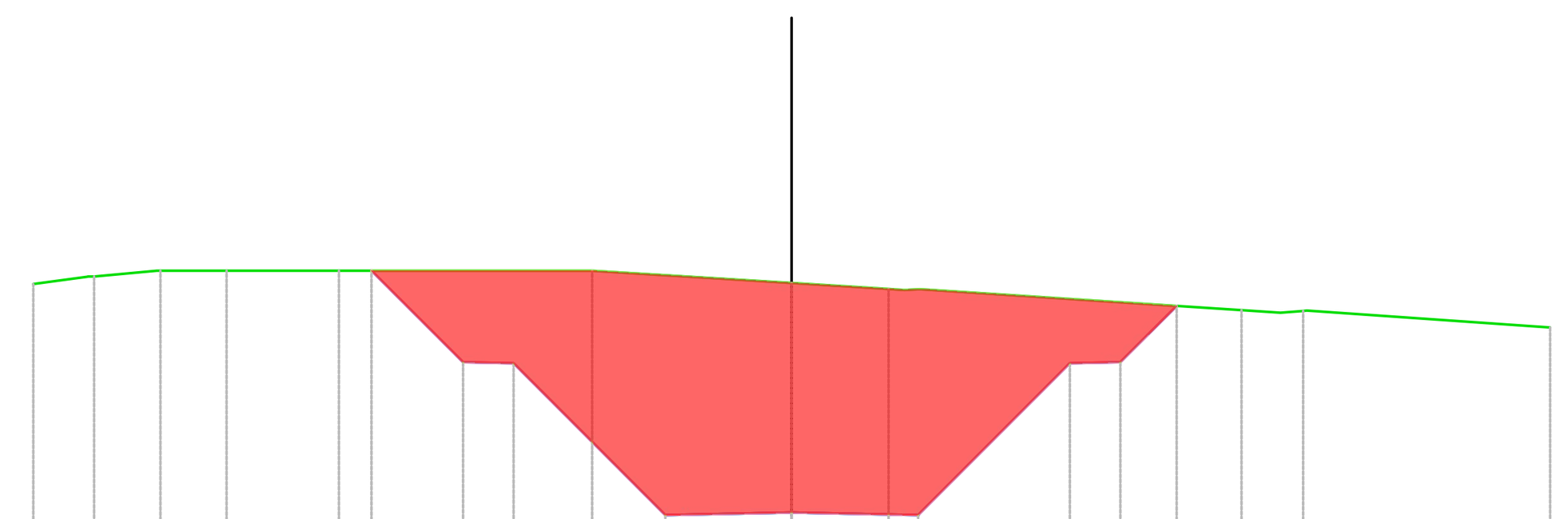

Tracciato B15
Sez. 5
Progr.: 0+200.00
Scala : 1:200:200
Q.Rif. : 1030.00

QUOTE TERRENO	1034.74 1034.89 1035.00 1035.00 1035.00 1035.00 1035.00 1034.76 1034.64 1034.63 1034.22 1034.17 1034.21 1033.88
DISTANZE PARZIALI TERRENO	1.07 1.24 1.31 2.22 4.04 0.69 3.95 1.92 6.37 0.77 4.81
QUOTE PROGETTO	1035.00 1033.19 1033.17 1030.17 1030.22 1030.17 1033.17 1033.19 1034.30
DISTANZE PARZIALI PROGETTO	1.81 1.00 3.00 2.50 2.50 3.00 1.00 1.11
PROGRESSIVE PROGETTO	-8.31 -6.50 -5.50 -2.50 2.50 5.50 6.50 7.61

REGIONE BASILICATA
PROVINCIA DI POTENZA
Comuni di :
Castelgrande - Muro Lucano - Rapone - San Fele
LOCALITA' "Toppo Macchia"

PROGETTO DEFINITIVO PER LA REALIZZAZIONE DI UN IMPIANTO DI PRODUZIONE DI ENERGIA ELETTRICA DA FONTE EOLICA E RELATIVE OPERE DI CONNESSIONE - 16 AEROGENERATORI (potenza totale 88,2 MW)

Sezione A :
PROGETTO DEFINITIVO DELL'IMPIANTO, DELLE OPERE CONNESSE E DELLE INFRASTRUTTURE INDISPENSABILI

Titolo elaborato:
A.16a.17.15.a - SEZIONI CONTABILI TRASVERSALI CORRENTI - TRATTO STRADALE 15

N. Elaborato: **A.16a.17.15.a** Scala: **1:200**

Proponente

MIA WIND Srl
Via della Tecnica, 18 - 85100 - Potenza (PZ)

Amministratore Unico
Donato Macchia

Progettazione

TENPROJECT

sede legale e operativa
San Giorgio Del Sannio (BN) via de Gasperi 61
sede operativa
Lucera (FG) S.S.17 loc. Vaccarella snc c/o Villaggio Don Bosco
P.IVA 01465940623
Azienda con sistema gestione qualità Certificato N. 50 100 11873

Progettista
Dott. Ing. Nicola Forte

ORDINE INGEGNERI DELLA PROVINCIA DI FOGGIA — DOTT. ING. NICOLA FORTE N° 2216

00	NOVEMBRE 2018	GAS	PM	NF	RICHIESTA A.U.
Rev.	Data	sigla Elaborazione	sigla Approvazione	sigla Emissione	DESCRIZIONE

Nome File sorgente	GE.AGB01.P3.PD.A.16a.14.15.dwg	Nome file stampa	GE.AGB01.P3.PD.A.16a.17.15.a.pdf	Formato di stampa	A2