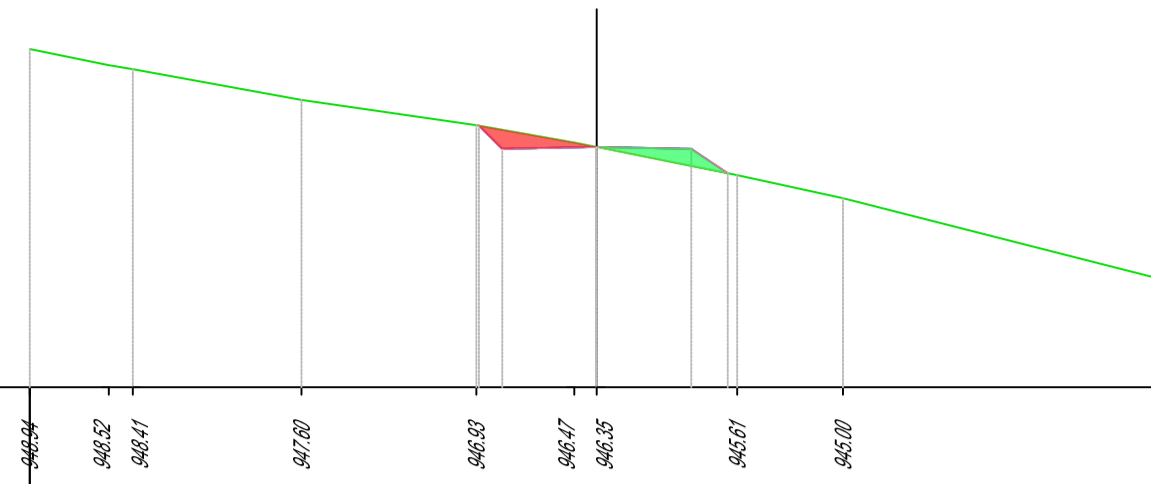
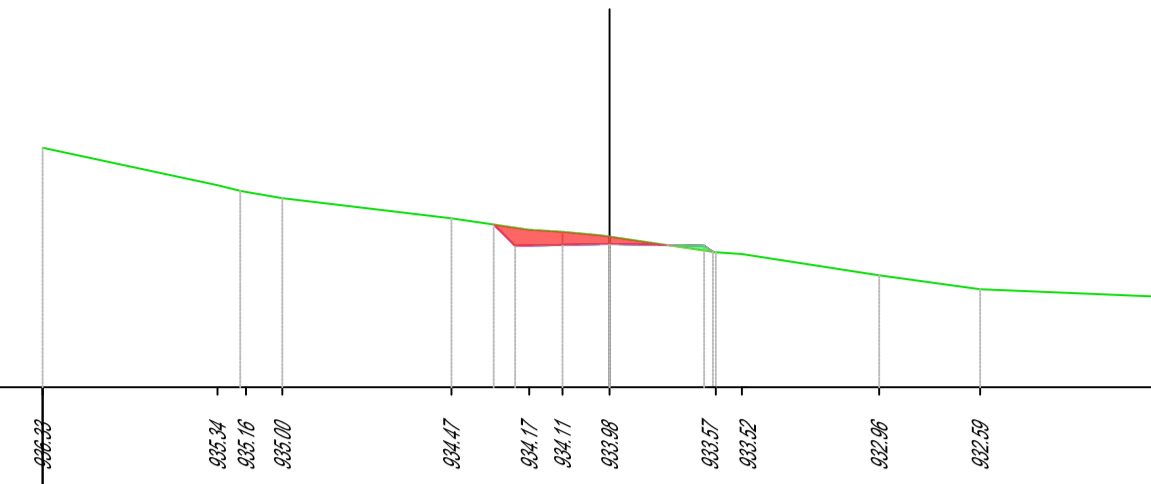


Tracciato B16
Sez. 1
Progr.: 0+000.00
Scala : 1:200:200
Q.Rif. : 940.00



QUOTE TERRENO	946.24	946.57	946.71	947.00	946.50	946.47	946.35	946.51	946.00	946.24
DISTANZE PARZIALI TERRENO	2.00	0.63	4.46	4.52	2.50	0.50	3.72	2.00	3.48	
QUOTE PROGETTO				946.30	946.30	946.35	946.30	946.00		
DISTANZE PARZIALI PROGETTO				0.00	2.50	2.50	0.00			
PROGRESSIVE PROGETTO				-3.12	-2.50	2.50	3.47			

Tracciato B16
Sez. 4
Progr.: 0+150.00
Scala : 1:200:200
Q.Rif. : 930.00



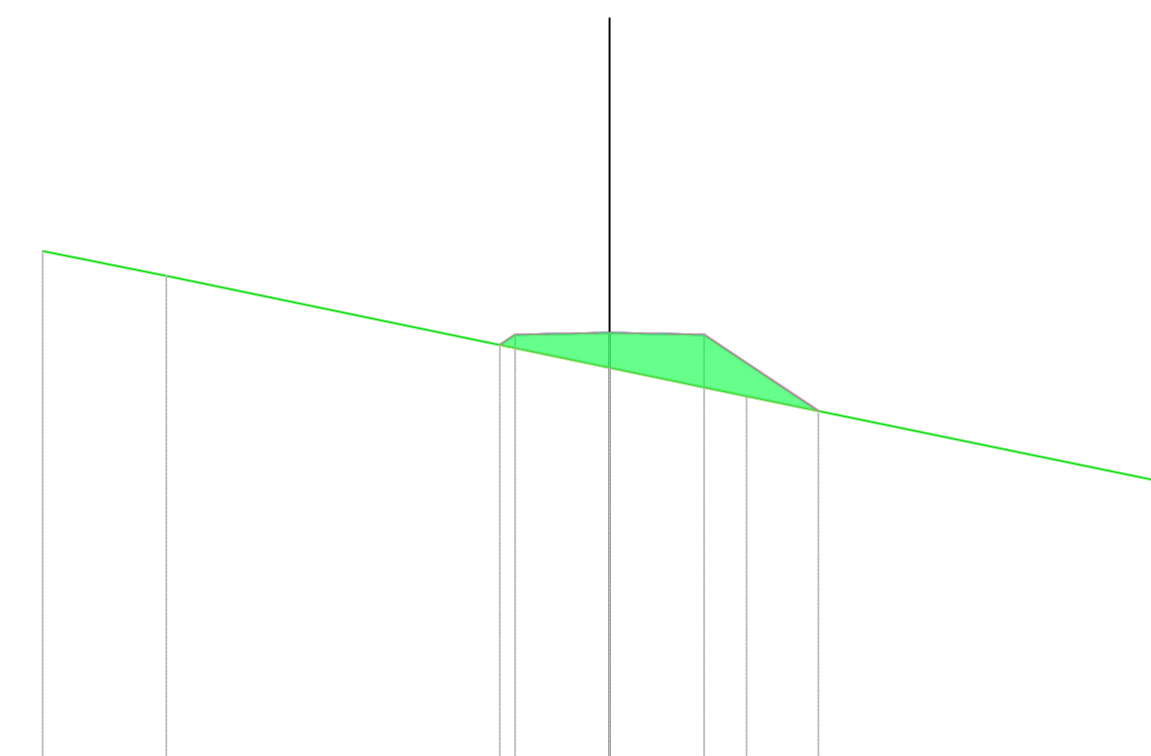
QUOTE TERRENO	938.50	938.54	938.16	938.00	934.47	934.17	934.11	933.90	933.57	933.50	932.98	932.50	932.57
DISTANZE PARZIALI TERRENO	4.62	0.00	0.66	4.47	2.06	0.68	1.00	2.51	0.69	3.63	2.67	5.70	
QUOTE PROGETTO					934.30	933.74	933.70	933.74	933.50				
DISTANZE PARZIALI PROGETTO					0.00	2.50	2.50	0.00					
PROGRESSIVE PROGETTO					-3.07	-2.50	2.50	2.50	2.73				

Tracciato B16
Sez. 2
Progr.: 0+050.00
Scala : 1:200:200
Q.Rif. : 940.00



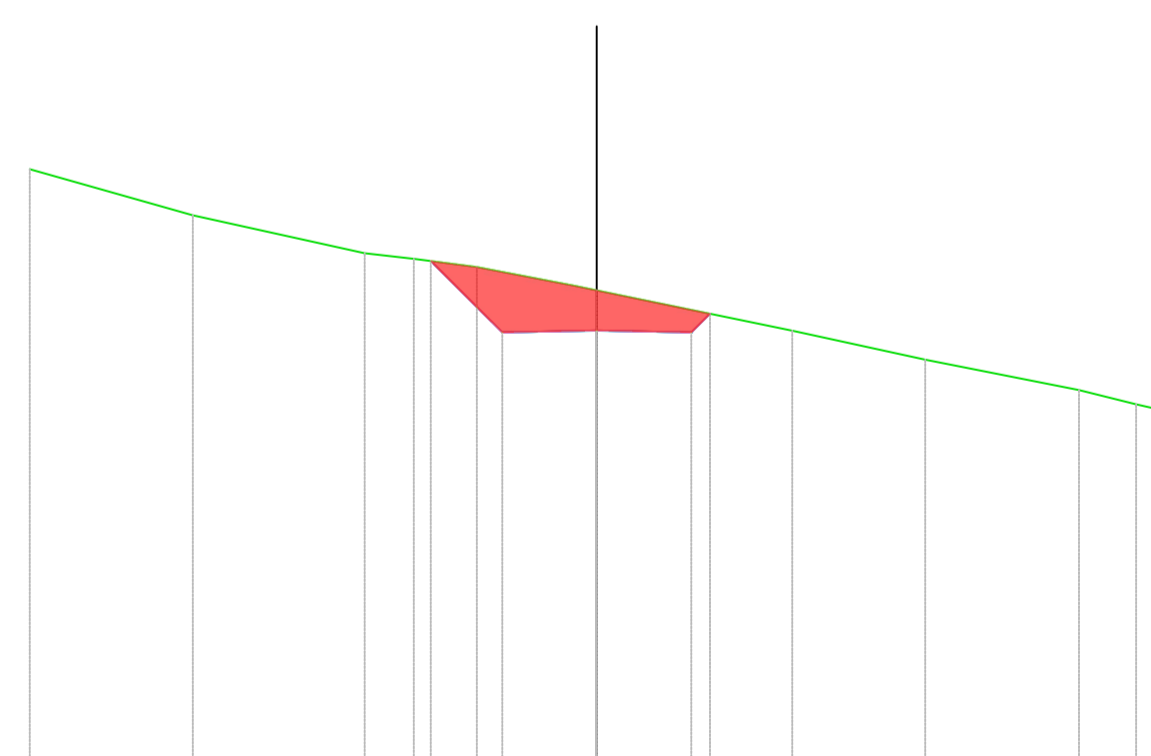
QUOTE TERRENO	946.07	933.44	940.65		946.23	946.00	944.07	944.02	943.72	944.04
DISTANZE PARZIALI TERRENO	2.47	1.00	11.05		3.75	2.74	1.00	1.13	6.33	
QUOTE PROGETTO			947.37	946.40	946.45	946.40	944.62			
DISTANZE PARZIALI PROGETTO			0.00	2.50	2.50	2.67				
PROGRESSIVE PROGETTO			3.47	-2.50	2.50	5.17				

Tracciato B16
Sez. 5
Progr.: 0+200.00
Scala : 1:200:200
Q.Rif. : 920.00



QUOTE TERRENO	933.04	933.18		930.75	930.00	930.00
DISTANZE PARZIALI TERRENO	3.07	11.73		1.62	11.38	
QUOTE PROGETTO			931.35	931.62	931.67	931.62
DISTANZE PARZIALI PROGETTO			0.00	2.50	2.50	3.02
PROGRESSIVE PROGETTO			-2.91	-2.50	2.50	5.52

Tracciato B16
Sez. 3
Progr.: 0+100.00
Scala : 1:200:200
Q.Rif. : 930.00



QUOTE TERRENO	946.28	946.00	943.89	943.65	943.63	943.14	943.02	941.50	941.10	940.38	940.00	939.80
DISTANZE PARZIALI TERRENO	4.71	4.35	1.30	1.67	2.50	0.50	5.17	3.32	4.07	1.51	0.73	
QUOTE PROGETTO			943.79	941.90	941.65	941.60	942.40					
DISTANZE PARZIALI PROGETTO			1.00	2.50	2.50	0.00						
PROGRESSIVE PROGETTO			-4.30	-2.50	0.00	2.50	-3.00					

Tracciato B16
Sez. 6
Progr.: 0+250.00
Scala : 1:200:200
Q.Rif. : 930.00



QUOTE TERRENO	946.64	946.18	939.95	937.90	937.01	936.77	934.42	933.00	932.10	931.61	931.45
DISTANZE PARZIALI TERRENO	2.26	5.60	2.30	1.63	2.54	1.13	6.36	5.61			
QUOTE PROGETTO				938.00	938.06	935.91	935.66	934.10			
DISTANZE PARZIALI PROGETTO				0.00	2.50	2.50	2.54				
PROGRESSIVE PROGETTO				-3.02	-2.50	2.50	5.14				

REGIONE BASILICATA
PROVINCIA DI POTENZA
Comuni di :
Castelgrande - Muro Lucano - Rapone - San Fele
LOCALITA' "Toppo Macchia"

PROGETTO DEFINITIVO PER LA REALIZZAZIONE DI UN IMPIANTO DI PRODUZIONE DI ENERGIA ELETTRICA DA FONTE EOLICA E RELATIVE OPERE DI CONNESSIONE - 16 AEROGENERATORI (potenza totale 88,2 MW)

Sezione A :
PROGETTO DEFINITIVO DELL'IMPIANTO, DELLE OPERE CONNESSE E DELLE INFRASTRUTTURE INDISPENSABILI

Titolo elaborato:
A.16a.17.16.a - SEZIONI CONTABILI TRASVERSALI CORRENTI - TRATTO STRADALE 16

N. Elaborato: **A.16a.17.16.a** Scale: **1:200**

Proponente
MIA WIND Srl
Via della Tecnica, 18 - 85100 - Potenza (PZ)

Progettazione
TENPROJECT
sede legale e operativa
San Giorgio Del Sannio (BN) via de Gasperi 61
sede operativa
Lucera (FG) S.S.17 loc. Vaccarella snc c/o Villaggio Don Bosco
P.IVA 01465940623
Azienda con sistema gestione qualità Certificato N. 50 100 11873

Amministratore Unico
Donato Macchia

Progettista
Dott. Ing. Nicola Forte

00	NOVEMBRE 2016	GAS	PM	NF	RICHIESTA A.U.
Rev.	Data	Elaborazione	Approvazione	Emissione	DESCRIZIONE
Nome File sorgente		Nome file stampa		Formato di stampa	