Tracciato Cavidotto
Sez. 13
Progr.: 0+600.00
Scala : 1:200:200
Q.Rif. : 1230.00

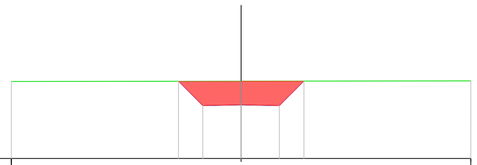

QUOTE TERRENO	1235.60		1235.05			1234.67
DISTANZE PARZIALI TERRENO		15.00			15.00	
QUOTE PROGETTO		1235.04	1233.45	1233.50	1233.45	1235.05
DISTANZE PARZIALI PROGETTO		1.59	2.50	2.50	1.60	
PROGRESSIVE PROGETTO		-4.09	-2.50	0.00	2.50	4.10

Tracciato Cavidotto
Sez. 17
Progr.: 0+800.00
Scala : 1:200:200
Q.Rif. : 1210.00

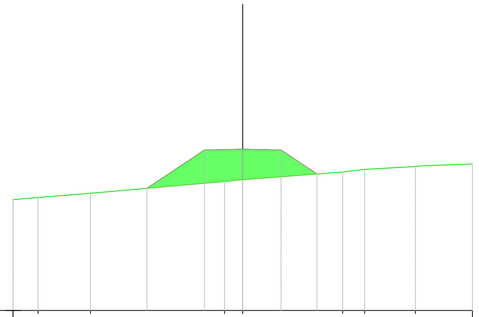

QUOTE TERRENO	1217.24	1217.24	1217.39	1217.65	1216.42	1216.53	1216.94	1216.21	1216.40		1216.57
DISTANZE PARZIALI TERRENO	1.64	3.42	8.75		0.80	6.52	1.43	3.32		3.42	
QUOTE PROGETTO			1217.98	1229.46	1225.53	1229.48	1216.91				
DISTANZE PARZIALI PROGETTO			3.75	2.50	2.50	2.35					
PROGRESSIVE PROGETTO			-6.25	-2.50	0.00	2.50	4.85				

Tracciato Cavidotto
Sez. 16
Progr.: 0+750.00
Scala : 1:200:200
Q.Rif. : 1220.00

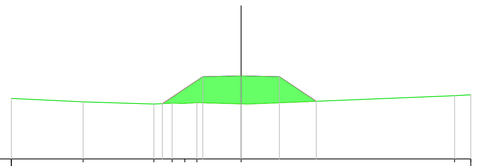

QUOTE TERRENO	1225.56		1223.72	1223.58	1223.54	1223.53	1223.67	1223.59			1224.13	1224.42
DISTANZE PARZIALI TERRENO		4.68	4.62	1.19	0.42	0.79	2.89		13.52		1.06	
QUOTE PROGETTO				1223.61	1225.37	1225.42	1225.37	1223.76				
DISTANZE PARZIALI PROGETTO				2.64	2.50	2.50	2.41					
PROGRESSIVE PROGETTO				-5.14	-2.50	0.00	2.50	4.91				

Tracciato Cavidotto
Sez. 15
Progr.: 0+700.00
Scala : 1:200:200
Q.Rif. : 1220.00

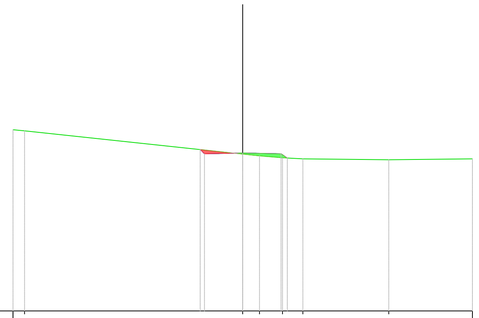

QUOTE TERRENO	1229.62	1231.76			1230.24	1230.12	1230.00	1229.63		1229.87	1229.42
DISTANZE PARZIALI TERRENO	0.76		14.24		1.69	0.37	1.13		5.61		5.46
QUOTE PROGETTO				1230.53	1230.26	1230.11	1230.26	1229.88			
DISTANZE PARZIALI PROGETTO				0.28	2.50		2.50	0.41			
PROGRESSIVE PROGETTO				-2.78	-2.50	0.00	2.50	2.91			

Tracciato Cavidotto
Sez. 14
Progr.: 0+650.00
Scala : 1:200:200
Q.Rif. : 1230.00

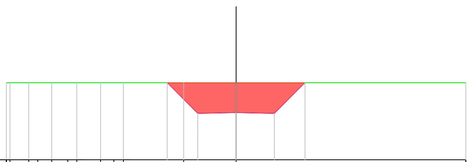

QUOTE TERRENO	1235.07	1235.60	1235.03	1235.03	1235.03	1235.03	1235.03	1235.03	1235.03		1235.03		1235.03	1235.63
DISTANZE PARZIALI TERRENO		1.23	0.49	0.91	1.05	0.88	1.55	0.67	0.62	3.54		3.42	15.00	
QUOTE PROGETTO										1235.03	1233.03	1233.08	1233.03	1235.03
DISTANZE PARZIALI PROGETTO										2.00	2.50	2.50	2.00	
PROGRESSIVE PROGETTO										-4.50	-2.50		2.50	4.50

Tracciato Cavidotto
Sez. 18
Progr.: 0+850.00
Scala : 1:200:200
Q.Rif. : 1210.00

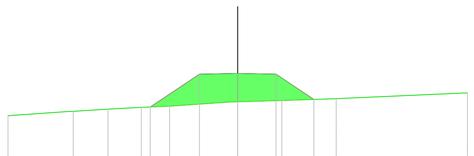

QUOTE TERRENO	1212.60		1213.16	1213.31	1213.38	1214.43	1213.50		1213.79	1213.67	1213.88	1214.03	1214.73
DISTANZE PARZIALI TERRENO		3.63	2.27	1.41	0.77	1.05	3.97		2.98	3.65	0.89	7.08	
QUOTE PROGETTO						1213.45	1215.59	1215.64	1215.59	1213.84			
DISTANZE PARZIALI PROGETTO						3.21	2.50	2.50	2.47				
PROGRESSIVE PROGETTO						-5.71	-2.50	0.00	2.50	4.97			

REGIONE BASILICATA
PROVINCIA DI POTENZA
Comuni di :
Castelgrande - Muro Lucano - Rapone - San Fele
LOCALITA' "Toppo Macchia"

PROGETTO DEFINITIVO PER LA REALIZZAZIONE DI UN IMPIANTO DI PRODUZIONE DI ENERGIA ELETTRICA DA FONTE EOLICA E RELATIVE OPERE DI CONNESSIONE - 16 AEROGENERATORI (potenza totale 88,2 MW)

Sezione A :
PROGETTO DEFINITIVO DELL'IMPIANTO, DELLE OPERE CONNESSE E DELLE INFRASTRUTTURE INDISPENSABILI

Titolo elaborato:
A.16a.17.17.c - SEZIONI CONTABILI TRASVERSALI CORRENTI - TRATTO STRADALE 17

N. Elaborato: **A.16a.17.17.c** Scala: **1:200**

Proponente

MIA WIND Srl
Via della Tecnica, 18 - 85100 - Potenza (PZ)

Amministratore Unico
Donato Macchia

Progettazione

TENPROJECT

sede legale e operativa
San Giorgio Del Sannio (BN) via de Gasperi 61
sede operativa
Lucera (FG) S.S.17 loc. Vaccarella snc c/o Villaggio Don Bosco
P.IVA 01465940623
Azienda con sistema gestione qualità Certificato N. 50 100 11873

Progettista
Dott. Ing. Nicola Forte

ORDINE DEGLI INGEGNERI DELLA PROVINCIA DI POTENZA
DOTT. ING. NICOLA FORTE N° 2219

Rev.	Data	GAS sigla Elaborazione	PM sigla Approvazione	NF sigla Emissione	DESCRIZIONE
00	NOVEMBRE 2018	GAS	PM	NF	RICHIESTA A.U.

Nome File sorgente	GE.AGB01.P3.PD.A.16a.14.17.dwg	Nome file stampa	GE.AGB01.P3.PD.A.16a.17.17.c.pdf	Formato di stampa	A1