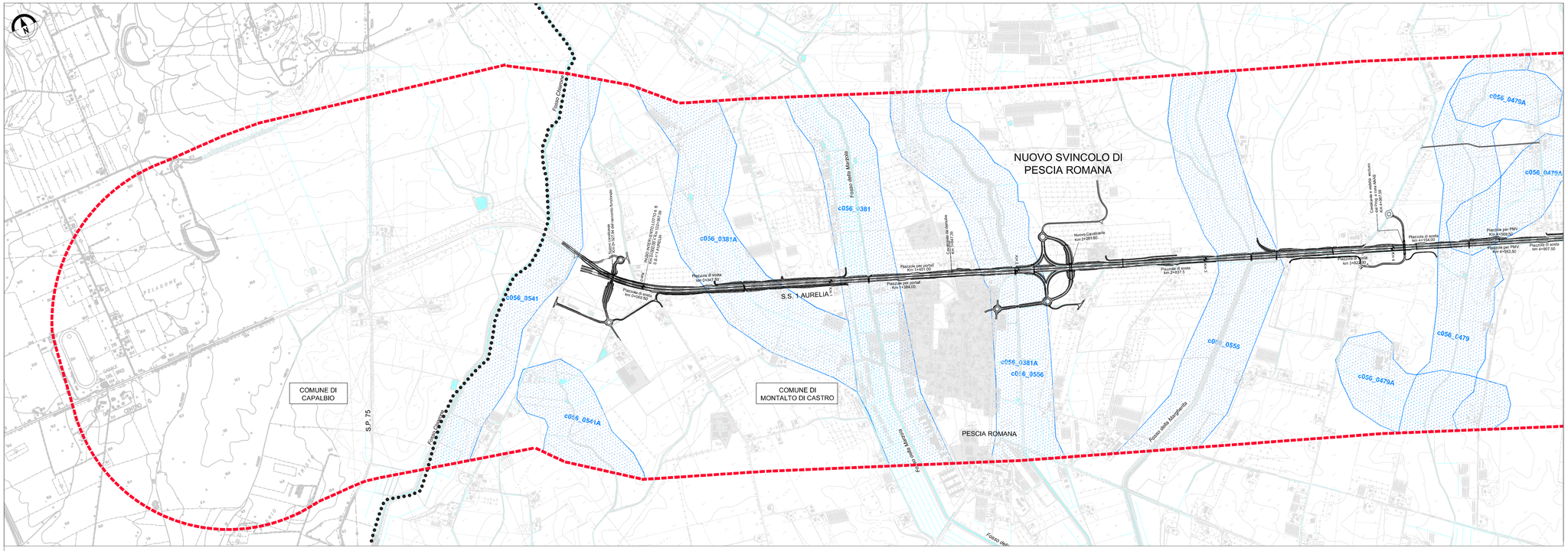

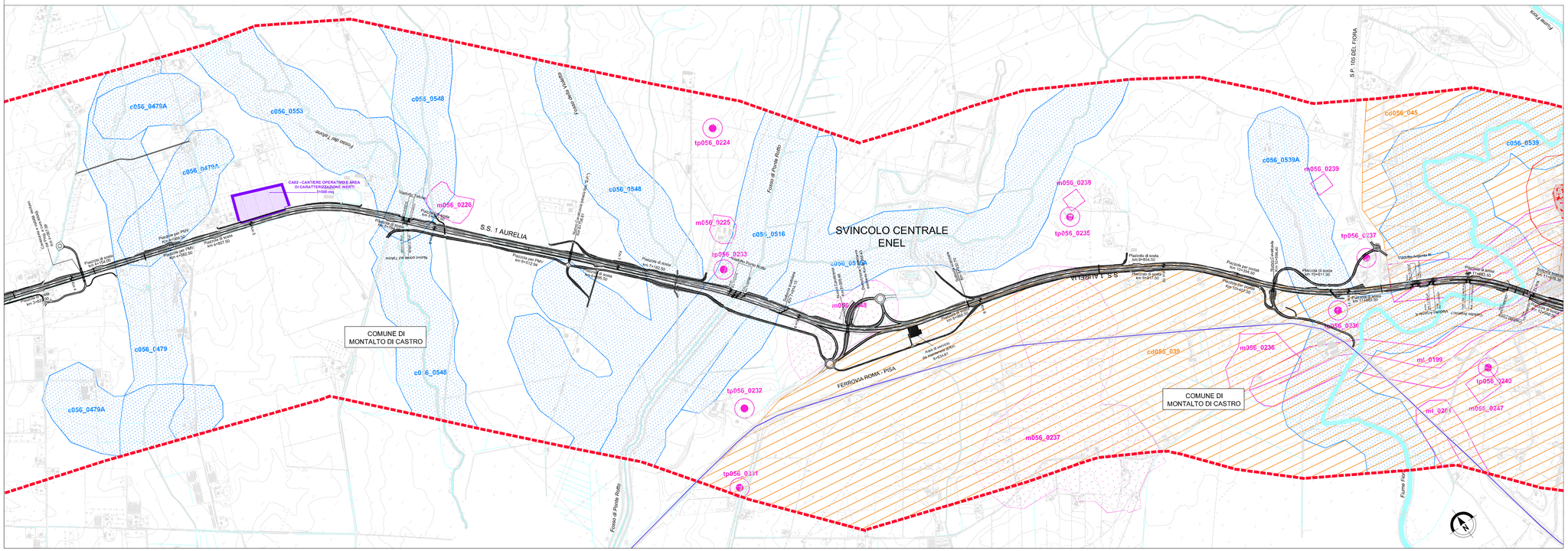

LEGENDA
BENI PAESAGGISTICI - PTPR LAZIO

Individuazione degli immobili e delle aree di notevole interesse pubblico
L.R. 37/83, art. 14 L.R. 24/98 - art. 134 co. 1 lett. a D.lgs 42/04 e art. 136 D.lgs 42/04

- lett. c) e d) beni d'insieme: vaste località con valore estetico tradizionale, bellezze panoramiche

Ricognizione delle aree tutelate per legge
art. 134 co. 1 lett. b e art. 142 co. 1 D.lgs 42/04

- c) corsi delle acque pubbliche
- g) aree boscate
  n.b. le aree boscate percorse da incendi non sono rappresentate nel presente elaborato
- m) aree di interesse archeologico già individuate
- m) aree di interesse archeologico già individuate - beni lineari con fascia di rispetto

Individuazione degli immobili e delle aree tipizzati dal Piano Paesaggistico
art. 134 co. 1 lett. c D.lgs 42/04

- 2) insediamenti urbani storici e territori con termini compresi in una fascia della profondità di 150 metri
- 4) beni puntuali diffusi, testimonianza dei caratteri identitari archeologici e storici e relativa fascia di rispetto di 100 metri
- aree urbanizzate del PTPR
  n.b. si intende incluse le aree urbane discendenti dall'accoglimento delle osservazioni di cui all'art. 23 co. 1 LR 24/98

- Progetto
- Limiti comunali
- Corridoio di progetto
- Corsi d'acqua

QUADRO D'UNIONE

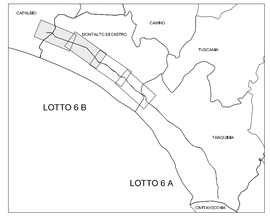

SAT

Società Autostrada Tirrenica p.A.
GRUPPO AUTOSTRADE PER L'ITALIA S.p.A.

AUTOSTRADA (A12) : ROSIGNANO – CIVITAVECCHIA

LOTTO 6B

TRATTO: PESCIA ROMANA – TARQUINIA

PROGETTO DEFINITIVO

INFRASTRUTTURA STRATEGICA DI PREMINENTE INTERESSE NAZIONALE LE CUI PROCEDURE DI APPROVAZIONE SONO REGOLATE DALL' ART. 161 DEL D.LGS. 163/2006

STUDIO DI IMPATTO AMBIENTALE

SEZIONE A – QUADRO DI RIFERIMENTO PROGRAMMATICO

PIANO TERRITORIALE PAESISTICO REGIONALE

TAV. B – BENI PAESAGGISTICI

TAV. 1/2

IL RESPONSABILE PROGETTAZIONE SPECIALISTICA	IL RESPONSABILE INTEGRAZIONE PRESTAZIONE SPECIALISTICHE	IL DIRETTORE TECNICO
Ing. Ferruccio Bucalo Ord. Ingg. Genova N. 4940 RESPONSABILE UFFICIO MAM–SUA	Ing. Alessandro Alfi Ord. Ingg. Milano N. 20015 COORDINATORE GENERALE APS	Ing. Maurizio Torresi Ord. Ingg. Milano N. 16492 RESPONSABILE DIREZIONE SVILUPPO INFRASTRUTTURE

RIFERIMENTO ELABORATO	DIRETTORIO			FILE			DATA:	REVISIONE	
	codice commessa		N.Prog.	unità	n. progressivo		FEBBRAIO 2011	n.	data
–	1 2 1 2 1 6 0 4			S U A	1 0 5	– –	SCALA: 1:10.000		

spea ingegneria europea autostrade	ELABORAZIONE GRAFICA A CURA DI :	
	ELABORAZIONE PROGETTUALE A CURA DI :	Arch. Mario Canato – O.A. Venezia N.1294
CONSULENZA A CURA DI :	IL RESPONSABILE UFFICIO/UNITA'	Ing. Ferruccio Bucalo – O.I. Genova N.4940

RESPONSABILE DI COMMESSA	VISTO DEL COMMITTENTE	VISTO DEL CONCEDENTE
Arch. Mario Canato Ord. Arch. Venezia N. 1294 COORDINATORE OPERATIVO DI PROGETTO	SAT	

IL PRESENTE DOCUMENTO NON POTRA' ESSERE COPIATO, RIPRODOTTO O ALTRIMENTI PUBBLICATO, IN TUTTO O IN PARTE, SENZA IL CONSENSO SCRITTO DELLA SOC. AUTOSTRADE PER L'ITALIA S.P.A.. OGNI UTILIZZO NON AUTORIZZATO SARA' PERSEGUITO A NORMA DI LEGGE.
THIS DOCUMENT MAY NOT BE COPIED, REPRODUCED OR PUBLISHED, EITHER IN PART OR IN ITS ENTIRETY WITHOUT THE WRITTEN PERMISSION OF SOC. AUTOSTRADE PER L'ITALIA S.P.A.. UNAUTHORIZED USE WILL BE PROSECUTED BY LAW.