







LEGENDA

-  Aree di Pertinenza Mineraria
-  Condotta di collegamento
-  ZPS ITA050012
Torre manfria Biviere e Piana di Gela
-  SIC ITA050001
Biviere e Macconi di Gela
-  IBA166
Biviere e piana di Gela

Fonte: Geoportale Nazionale
Ministero dell'Ambiente e della Tutela del Territorio e del Mare



ORDINE DEGLI INGEGNERI - TERAMO
986 DI MICHELE dott. CESARE
INGEGNERE

	00	Novembre 2018	Emissione per Enti	PROGER	ENIPROGETTI	ENIPROGETTI	ENIMED	ENIMED
Stato di Validità	Numero Revisione	Data	Descrizione	Preparato da	Controllato da	Approvato da	Verificato Company	Approvato Company
Indice di revisione								
Nome e logo Company			Nome del Progetto: Attività di workover e di posa condotta per la conversione da produttore a iniettore del pozzo Gela 57 e relativa messa in esercizio"	Identificativo documento Company				
				SAGE/SIA/001/2018				
Nome e Logo Contractor			Identificativo documento Contractor					
			Contratto n.					
Nome e Logo Vendor/Subcontractor			Identificativo documento Vendor/Sub.					
			Ordine/Contratto n.					
Facility and Sub Facility Name			Scala	Foglio				
STUDIO DI IMPATTO AMBIENTALE			1:25.000	1/1				
Titolo del documento			Supera il N.					
ALLEGATO 7: CARTA RETE NATURA 2000 E IBA			Superato dal N.					
			Area d'impianto n.a.	Plant Unit n.a.				