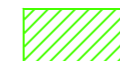


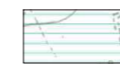

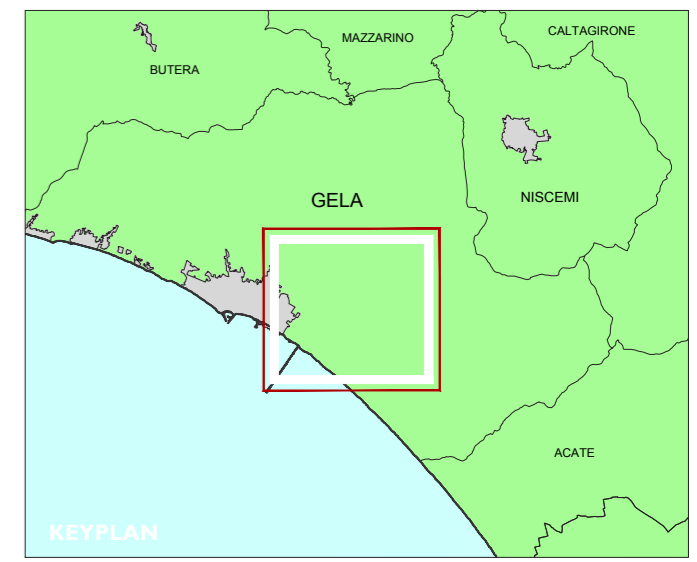





LEGENDA

-  Aree di Pertinenza Mineraria
-  Condotta di collegamento
-  R1 - Detriti, depositi alluvionali e fluviolacustri, spiagge attuali (Olocene)
-  R7 - Sabbie e conglomerati (Pleistocene)
-  R8 - Argille (Pleistocene)

Fonte: Geoportale Nazionale
Ministero dell'Ambiente e della Tutela del Territorio e del Mare



ORDINE DEGLI INGEGNERI - TERAMO
986 DI **MCHELE** dott. **CESARE**
INGEGNERE

00	Novembre 2018	Emissione per Enti	PROGER	ENIPROGETTI	ENIPROGETTI	ENIMED	ENIMED	
Stato di Validità	Numero Revisione	Data	Descrizione	Preparato da	Controllato da	Approvato da	Verificato Company	Approvato Company
Indice di revisione		Nome del Progetto: Attività di workover e di posa condotta per la conversione da produttore a iniettore del pozzo Gela 57 e relativa messa in esercizio"			Identificativo documento Company SAGE/SIA/001/2018			
Nome e logo Company 					Identificativo documento Contractor			
Nome e Logo Contractor 					Contratto n.			
Nome e Logo Vendor/Subcontractor 		Certificata UNI EN ISO 9001:2015 Certificata UNI EN ISO 14001:2015 Certificata BS OHSAS 18001:2007			Identificativo documento Vendor/Sub. Ordine/Contratto n.			
Facility and Sub Facility Name STUDIO DI IMPATTO AMBIENTALE		Scala 1:25.000		Foglio 1/1				
Titolo del documento ALLEGATO 8: CARTA GEOLOGICA		Supera il N.		Superato dal N.		Area d'impianto n.a.		Plant Unit n.a.