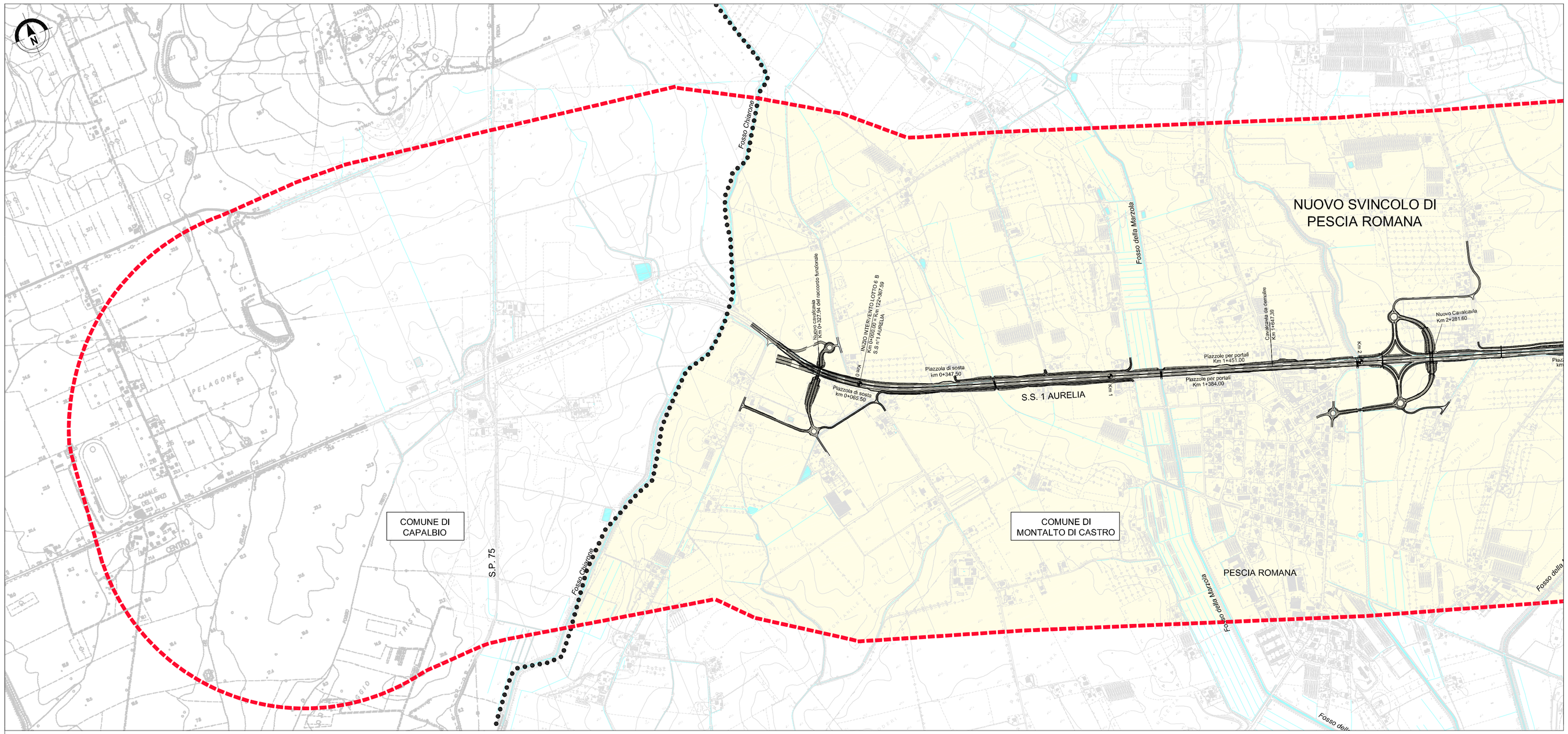

LEGENDA

- B - Completamento Zone Urbane
- C - Zone di Espansione Residenziale Urbana
- D - Zone di Espansione Residenziale Periferica
- F - Sviluppo Turistico Stagionale
- H - Agro Uso Agricolo
- I - Verde Pubblico Attrezzato
- M - Zone di Rispetto
- O - Zone Artigianali Laboratori

- Impianti FF. SS.
- Attrezzature scolastiche
- Mercato
- Uffici Amministrativi
- Attrezzature Sportive e Ricreative
- Serbatoio Idrico
- Macello

QUADRO D'UNIONE

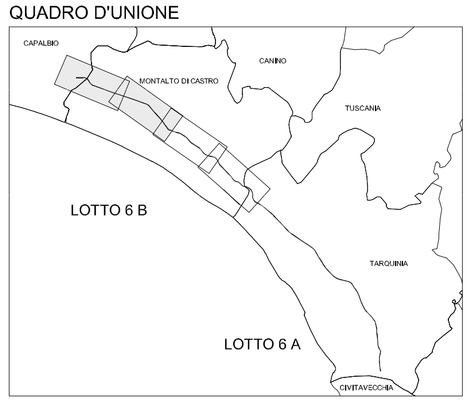

LEGENDA

- Progetto
- Limiti comunali
- Corridoio di progetto
- Corsi d'acqua

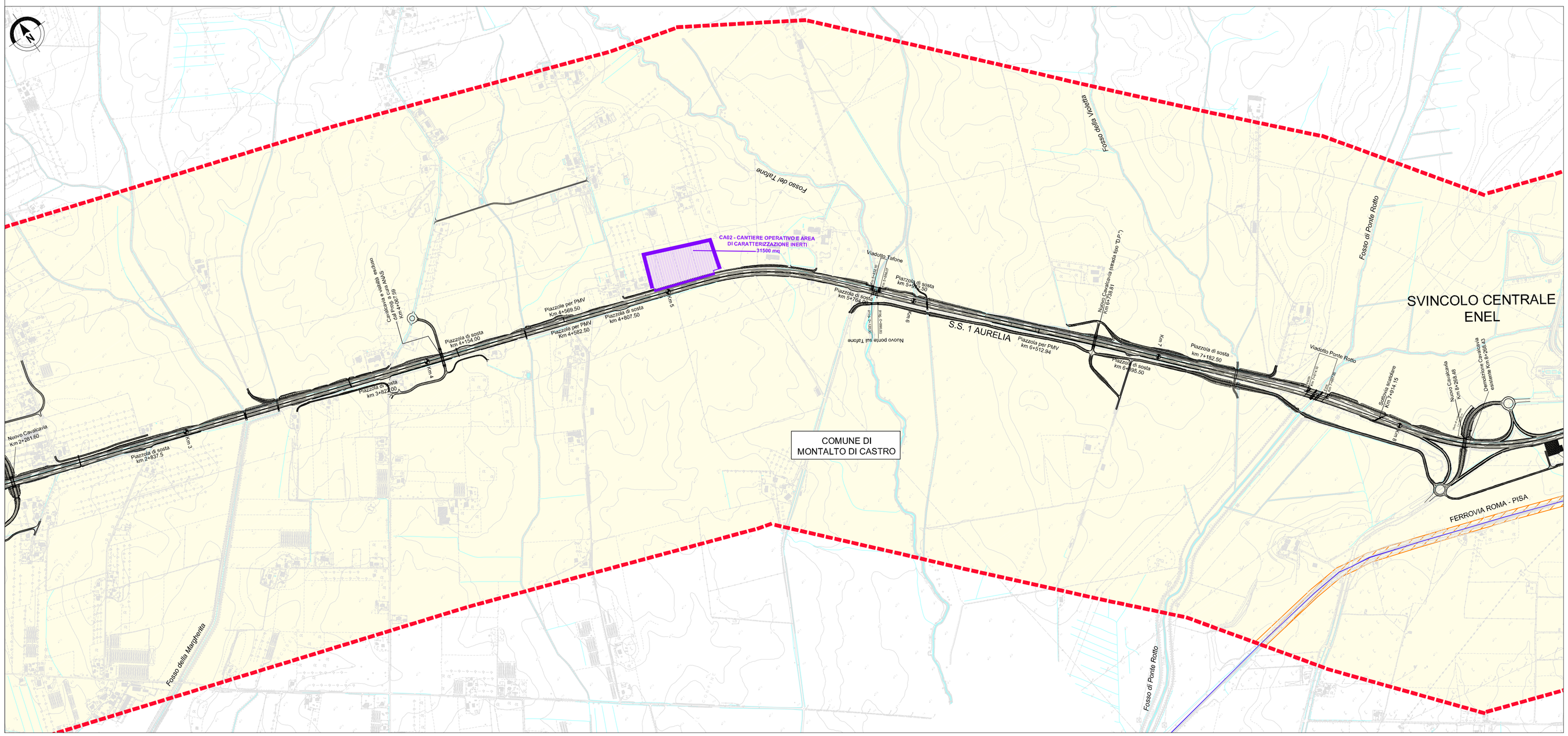
CA02 - CANTIERE OPERATIVO E AREA
DI CARATTERIZZAZIONE INERTI
31506 mq
SVINCOLO CENTRALE
ENEL
COMUNE DI
MONTALTO DI CASTRO
S.S. 1 AURELIA
FERROVIA ROMA - PISA
Fosso dell'Infione
Fosso della Vodania
Fosso di Ponte Rotto
Fosso di Ponte Rotto
Fosso della Margherita
Viadotto Infione
Viadotto Ponte Rotto
Nuovo ponte sull'Infione
Nuovo Cavalcavia
km 2+281.60
Piazzola di sosta
km 2+637.3
Piazzole per PMV
Km 3+499.50
Piazzole per PMV
Km 4+062.50
Piazzola di sosta
km 4+657.50
Piazzola di sosta
km 4+756.00
Piazzola di sosta
km 3+499.50
Piazzola di sosta
km 5+312.94
Piazzole per PMV
km 6+512.94
Piazzola di sosta
km 7+192.50
Piazzola di sosta
km 6+856.50
Piazzola di sosta
km 2+256.50
Piazzola di sosta
km 2+256.50
Piazzola di sosta
km 2+256