







Legenda

-  Confini comunali
- Beni Paesaggistici (art.142 D.lgs 42/2004)**
-  c) Fiumi, torrenti, corsi d'acqua [...]
-  f) parchi e riserve nazionali o regionali [...] (Parco Regionale delle colline di Napoli)
-  g) territori coperti da foreste e da boschi [...]
- Immobili ed aree di notevole interesse pubblico (art. 136 del D.Lgs 42/2004)**
-  Perimetrazione dei siti
- Patrimoni mondiale UNESCO**
-  Perimetrazione dei siti

Fonte: Piano Territoriale di Coordinamento della Provincia di Napoli (Tav. A.02.0)
 GeoPortale - Sistema Informativo Territoriale della Campania (http://sit.regione.campania.it/allegati_PTR/)
 Piano Territoriale Regionale della Campania
 SITAP (<http://sitap.beniculturali.it/>)






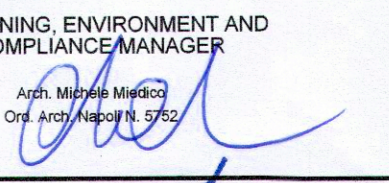
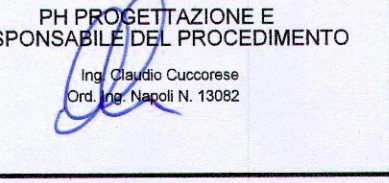
AEROPORTO INTERNAZIONALE di NAPOLI



AGGIORNAMENTO
 PIANO DI SVILUPPO AEROPORTUALE 2013 - 2023

**STUDIO PRELIMINARE AMBIENTALE
 VERIFICA DI ASSOGETTABILITA' A VIA
 ART. 19 D.LGS 152/2006 E S.M.I.**

Sistema dei vincoli

PLANNING Ing. Federico Raja 		PROGETTISTA  	
RIFERIMENTO ELABORATO		DATA: 10/2018 SCALA: 1:10.000	REVISIONE n. data 0 10/2018
DIRETTORE codice commissio N.Prog. settore n. progressivo E 0 0 1 - R A P O 0 1			
PLANNING, ENVIRONMENT AND COMPLIANCE MANAGER Arch. Marina Medina Ord. Arch. Roberto Sica 		PH PROGETTAZIONE E RESPONSABILE DEL PROCEDIMENTO Ing. Paolo Cuzzocrea Ord. Arch. Roberto Sica 	
ACCOUNTABLE MANAGER Ing. Alessandro Frasci 