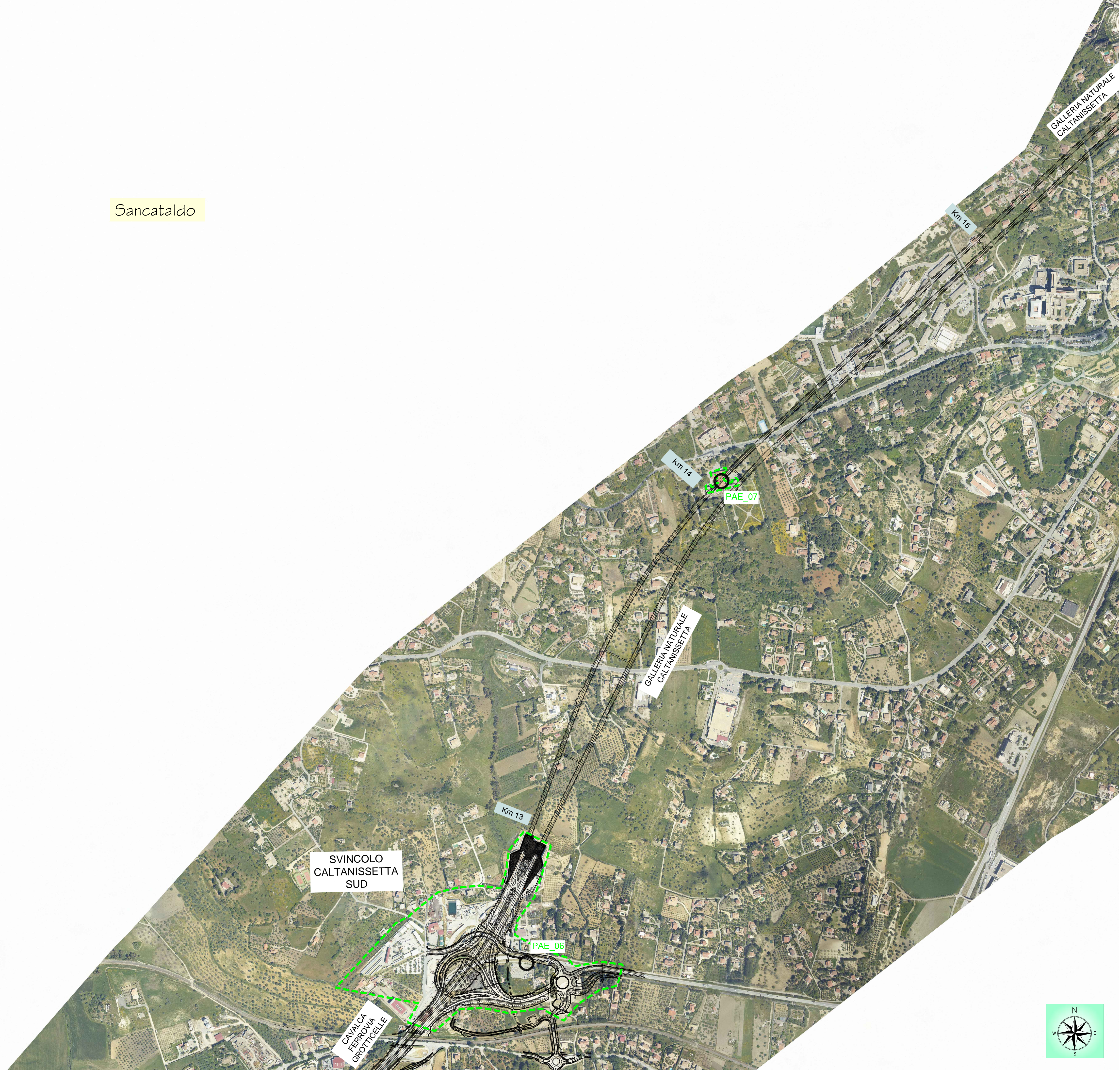






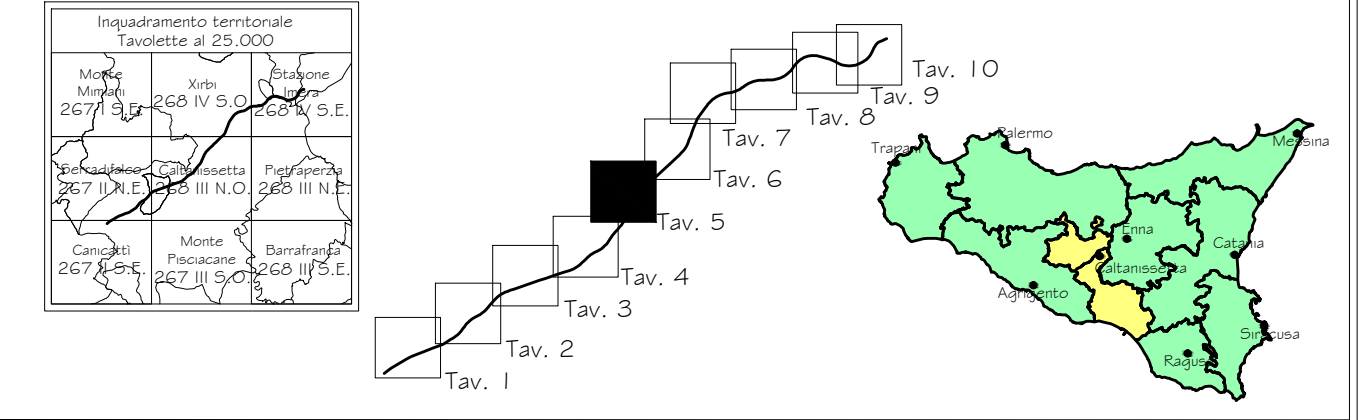
Sancataldo



LEGENDA



-  Infrastruttura in progetto
- Monitoraggio ambientale**
-  Localizzazione punto di monitoraggio componente
-  PAE_N codice punto di monitoraggio
-  Area di pertinenza punto di monitoraggio

Quadro d'unione



PA 12/09
 CORRIDOIO PLURIMODALE TIRRENICO - NORD EUROPA
 ITINERARIO AGRIGENTO - CALTANISSETTA - A19
 S.S. N° 640 "DI PORTO EMPEDOCLE"
 AMMODERNAMENTO E ADEGUAMENTO ALLA CAT. B DEL D.M. 5.11.2001
 Dal km 44+000 allo svincolo con l'A19

MONITORAGGIO AMBIENTALE IN CORSO D'OPERA

CONTRAENTE GENERALE:  DIREZIONE LAVORI: 

MONITORAGGIO IN CORSO D' OPERA
 REPORT SEMESTRALE PERIODO MAGGIO-OTTOBRE 2018
 COMPONENTE PAESAGGIO

Rilievo fotogrammetrico TAV. 05/10

| | | | | | | | | | | |
|---|---------------|--------------------------|----------|-------------|-------------|---|--|--------------------------|--|---------------|
| Codice Elaborato: | | | | | | | | | | 6063-313 |
| PA12_09 - C 0 0 0 G E 2 2 7 M O 1 1 0 C 5 0 0 5 A | | | | | | | | | | Scala: 1:5000 |
| F | | | | | | | | | | |
| E | | | | | | | | | | |
| D | | | | | | | | | | |
| C | | | | | | | | | | |
| B | | | | | | | | | | |
| A | Novembre 2018 | EMISSIONE | C.FERONE | C.FERONE | A.ANTONELLI | P.PAGLINI | | | | |
| REV. | DATA | DESCRIZIONE | REDATTO | VERIFICATO | APPROVATO | AUTORIZZATO | | | | |
| Il Progettista: | | Il Responsabile del PMA: | | Il Geologo: | | Il Coordinatore per la sicurezza in fase di esecuzione: | | Il Direttore dei Lavori: | | |
| Responsabile del procedimento: Ing.ETTORE DE CESBRON DE LA GRENNELAIS | | | | | | | | | | |