



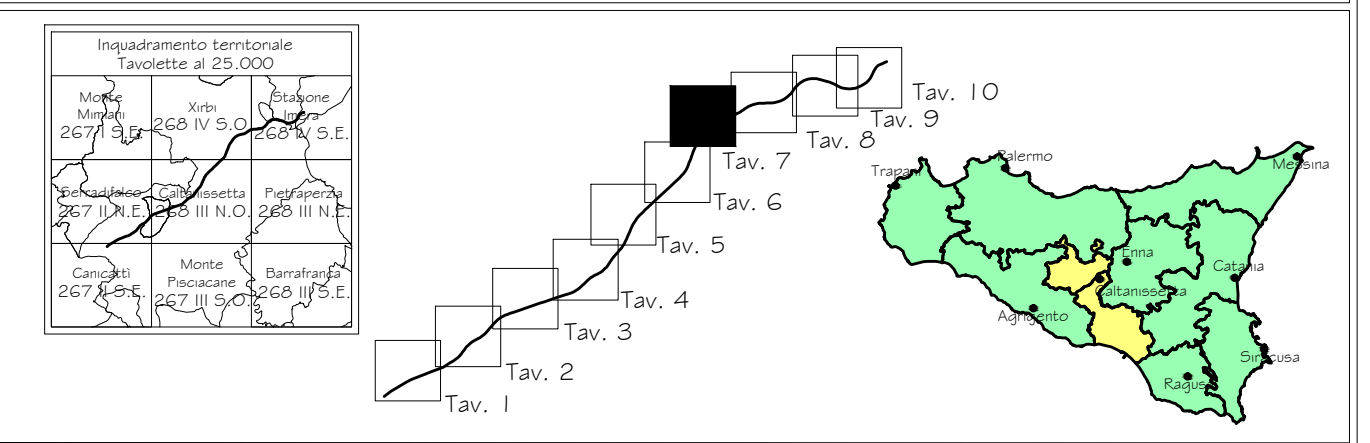




LEGENDA


-  Infrastruttura in progetto
- Monitoraggio ambientale**
-  Localizzazione punto di monitoraggio componente
- PAE_N** codice punto di monitoraggio
-  Area di pertinenza punto di monitoraggio

Quadro d'unione



PA 12/09
CORRIDOIO PLURIMODALE TIRRENICO - NORD EUROPA
ITINERARIO AGRIGENTO - CALTANISSETTA - A19
S.S. N° 640 "DI PORTO EMPEDOCLE"
AMMODERNAMENTO E ADEGUAMENTO ALLA CAT. B DEL D.M. 5.11.2001
Dal km 44+000 allo svincolo con l'A19

MONITORAGGIO AMBIENTALE IN CORSO D'OPERA

CONTRAENTE GENERALE 	DIREZIONE LAVORI 
--	---

MONITORAGGIO IN CORSO D' OPERA
REPORT SEMESTRALE PERIODO MAGGIO-OTTOBRE 2018
COMPONENTE PAESAGGIO

Rilievo fotogrammetrico TAV. 07/10

Codice Elaborato: 6063-315					
PA12_09 - C 0 0 0 G E 2 2 7 M O 1 1 0 C 5 0 0 7 A Scala: 1:5000					
F					
E					
D					
C					
B					
A	Novembre 2018	EMISSIONE	C.FERONE	C.FERONE	A.ANTONELLI
REV.	DATA	DESCRIZIONE	REDATTO	VERIFICATO	APPROVATO
Il Progettista:	Il Responsabile del PMA:	Il Geologo:	Il Coordinatore per la sicurezza in fase di esecuzione:	Il Direttore dei Lavori:	
Responsabile del procedimento: Ing.ETTORE DE CESBRON DE LA GRENNELAIS					