





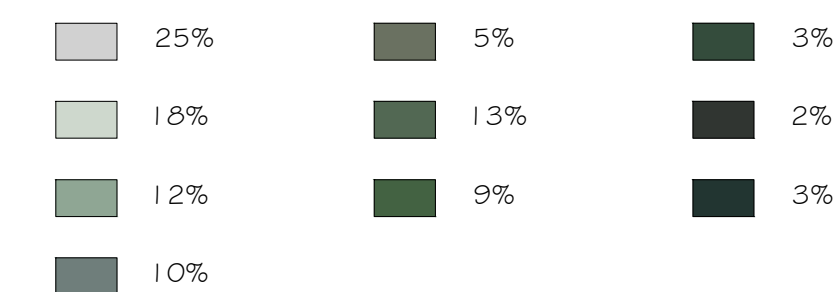
# LEGENDA

 Infrastruttura in progetto  cartierizzazione

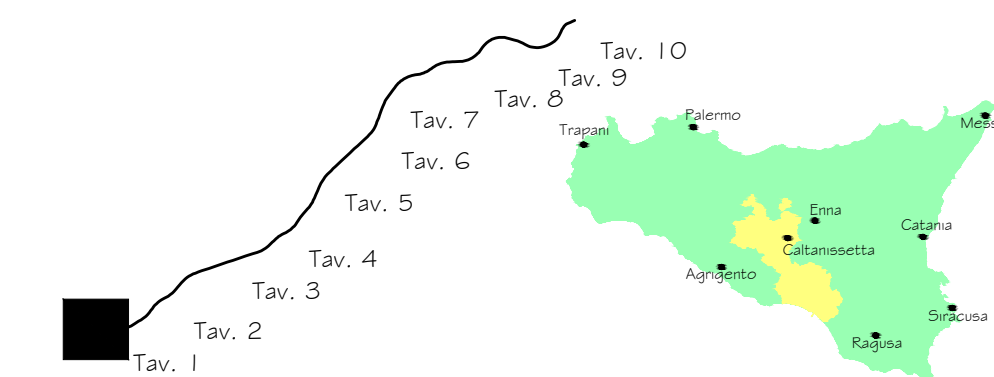
## Monitoraggio Ambientale

 Localizzazione punto di monitoraggio componente  
**PAE\_N** codice punto di monitoraggio  
 Area di pertinenza punto di monitoraggio

### GAMME CROMATICHE



### Quadro d'unione



**ANAS** S.p.A.

DIREZIONE REGIONALE PER LA SICILIA

PA 12/09  
 CORRIDOIO PLURIMODALE TIRRENICO - NORD EUROPA  
 ITINERARIO AGRIGENTO - CALTANISSETTA - A19  
 S.S. N° 640 "DI PORTO EMPEDOCLE"  
 AMMODERNAMENTO E ADEGUAMENTO ALLA CAT. B DEL D.M. 5.11.2001  
 Dal km 44+000 allo svincolo con l'A19

## MONITORAGGIO AMBIENTALE IN CORSO D'OPERA

CONTRAENTE GENERALE



DIREZIONE LAVORI



MONITORAGGIO IN CORSO D' OPERA  
 REPORT SEMESTRALE PERIODO MAGGIO-OTTOBRE 2018  
 COMPONENTE PAESAGGIO

Carta delle gamme cromatiche prevalenti TAV. 01/10

Codice Elaborato: **6063-319**

PA12\_09 - C 0 0 0 | G E 2 2 7 | M O 1 2 | 0 C 5 | 0 0 1 | A Scala: 1:5000

F					
E					
D					
C					
B					
A	Novembre 2018	EMISSIONE	C.FERONE	C.FERONE	A.ANTONELLI P.PAGLINI
REV.	DATA	DESCRIZIONE	REDATTO	VERIFICATO	APPROVATO AUTORIZZATO

Il Progettista:	Il Responsabile del PMA:	Il Geologo:	Il Coordinatore per la sicurezza in fase di esecuzione:	Il Direttore dei Lavori:

Responsabile del procedimento: Ing.ETTORE DE CESBRON DE LA GRENNELAIS

