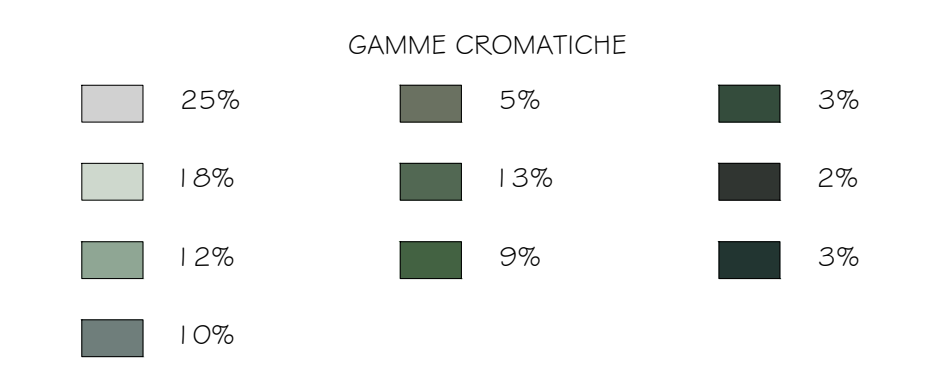


LEGENDA

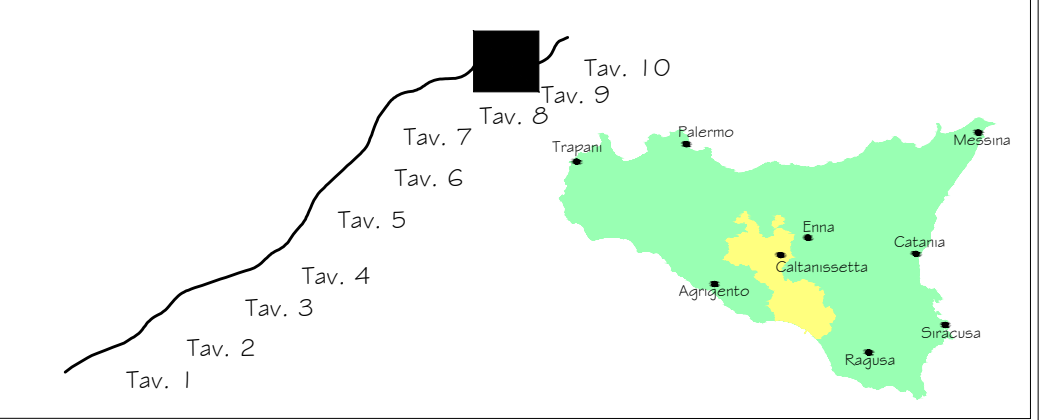
Infrastruttura in progetto cartierizzazione

Monitoraggio Ambientale

Localizzazione punto di monitoraggio componente
 PAE_N codice punto di monitoraggio
 Area di pertinenza punto di monitoraggio




Quadro d'unione



PA 12/09
 CORRIDOIO PLURIMODALE TIRRENICO - NORD EUROPA
 ITINERARIO AGRIGENTO - CALTANISSETTA - A19
 S.S. N° 640 "DI PORTO EMPEDOCLE"
 AMMODERNAMENTO E ADEGUAMENTO ALLA CAT. B DEL D.M. 5.11.2001
 Dal km 44+000 allo svincolo con l'A19

MONITORAGGIO AMBIENTALE IN CORSO D'OPERA



MONITORAGGIO IN CORSO D' OPERA
 REPORT SEMESTRALE PERIODO MAGGIO-OTTOBRE 2018
 COMPONENTE PAESAGGIO

Carta delle gamme cromatiche prevalenti TAV. 09/10

Codice Elaborato:					6063-327				
PA12_09 - C 0 0 0 G E 2 2 7 M O 1 2 0 C 5 0 0 9 A					Scala: 1:5000				
F									
E									
D									
C									
B									
A	Novembre 2018	EMISSIONE	C.FERONE	C.FERONE	A.ANTONELLI	P.PAGLINI			
REV.	DATA	DESCRIZIONE	REDATTO	VERIFICATO	APPROVATO	AUTORIZZATO			
Il Progettista:		Il Responsabile del PMA:		Il Geologo:		Il Coordinatore per la sicurezza in fase di esecuzione:		Il Direttore dei Lavori:	
Responsabile del procedimento: Ing.ETTORE DE CESBRON DE LA GRENNELAIS									