




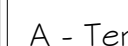


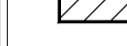






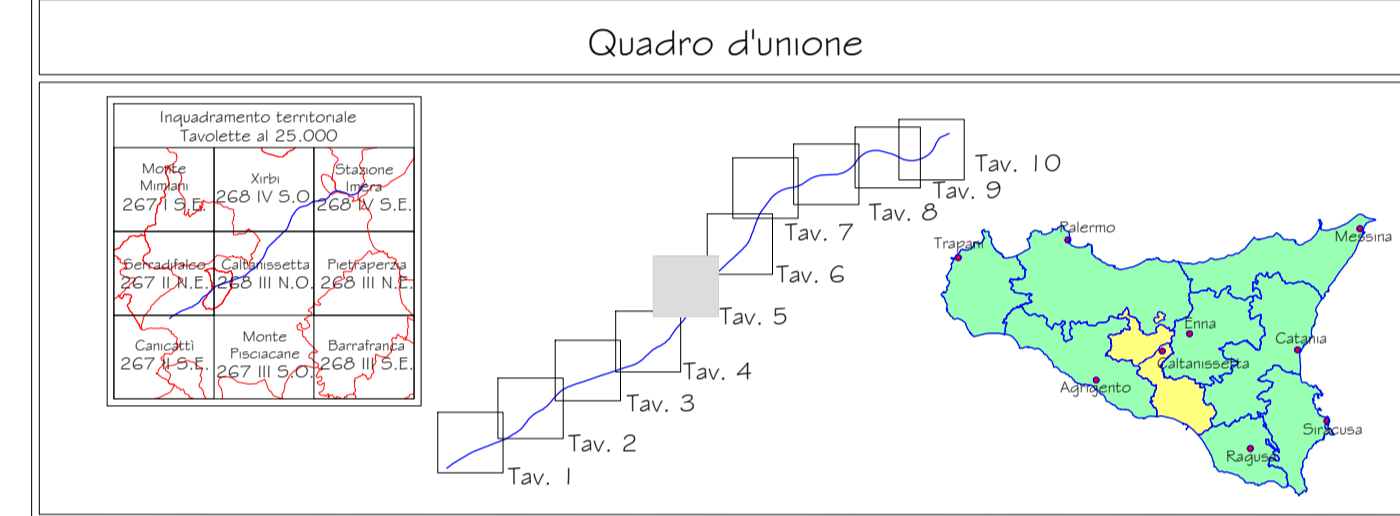
Sancataldo

LEGENDA

-  Infrastruttura in progetto
-  Monitoraggio ambientale
-  Localizzazione punto di monitoraggio componente
-  SFL_NA Codice punto di monitoraggio indagine tipo A
-  SFL_NB Codice punto di monitoraggio indagine tipo B
-  Area di pertinenza punto di monitoraggio

- Aree di deposito temporaneo materiali da smaltire e piazzole di recupero**
- A - Terre e rocce da scavo**
 A1- Terreno agrario: strato organico
 A2- Terreno agrario: media struttura
 A3- Materiali di origine lapidea e arenaria
 A4- Materiali di origine limo-argillosi (stabilizzazione con calce)
 A5- Materiali argillosi e marna/argillose (da smaltire)
- B - Materiali da demolizione**
 B1- Piattee di recupero materiali lapidee da opere in c.a. (tipologia 7.1 D.M. 05/02/98)
 B2- Piattee di recupero conglomerati bituminosi (tipologia 7.6 D.M. 05/02/98)
 B3- Piattee di recupero ferro/acciaio (tipologia 3.1 D.M. 05/02/98)
- C- Piazzole di recupero**

- Espropri**
-  Fascia di rispetto
 -  Area da espropriare di cui alla delibera Cipe n. 37/09 del 26 Giugno 2009
 -  Aree integrative all'esproprio definitivo
 -  Occupazione temporanea di cui alla delibera Cipe n. 37/09 del 26 Giugno 2009
 -  Aree integrative all'Occupazione temporanea
 -  Area demaniali
 -  Ferrovia



PA 12/09
CORRIDOIO PLURIMODALE TIRRENICO - NORD EUROPA
ITINERARIO AGRIGENTO - CALTANISSETTA - A19
S.S. N° 640 "DI PORTO EMPEDOCLE"
AMMODERNAMENTO E ADEGUAMENTO ALLA CAT. B DEL D.M. 5.11.2001
 Dal km 44+000 allo svincolo con l'A19

MONITORAGGIO AMBIENTALE IN CORSO D'OPERA



MONITORAGGIO IN CORSO D'OPERA
REPORT SEMESTRALE PERIODO MAGGIO-OTTOBRE 2018
COMPONENTE STATO FISICO DEI LUOGHI

Ortofoto TAV. 5/10

Codice Elaborato: **6063-347**

PA12_09 - C 0 0 0 G E 2 2 7 M O 1 4 0 C 6 0 0 5 A Scala: **1:5000**

F																				
E																				
D																				
C																				
B																				
A	Novembre 2018	EMISSIONE	C.FERONE	C.FERONE	A.ANTONELLI	P.PAGLINI														
REV.	DATA	DESCRIZIONE	REDATTO	VERIFICATO	APPROVATO	AUTORIZZATO														

Il Progettista: _____ Il Responsabile del PMA: _____ Il Geologo: _____ Il Coordinatore per la sicurezza in fase di esecuzione: _____ Il Direttore dei Lavori: _____

Responsabile del procedimento: Ing. ETTORE DE CESBRON DE LA GRENELAIS

Area di cantiere: N.3
 Svincolo Caltanissetta Sud
 Tipologia : Operat./Logistica
 Comune: Caltanissetta
 Area: 13800 mq
 Ubicazione: Km 12+500

Area deposito temporaneo: B.2.4
 Tipologia : Terre e rocce da scavo
 Comune: Caltanissetta
 Area: 12000 mq
 Ubicazione: Km 12+700

Area di cantiere: GN02i
 Tipologia : Operativo
 Comune: Caltanissetta
 Area: 14000 mq
 Ubicazione: Km 12+850

