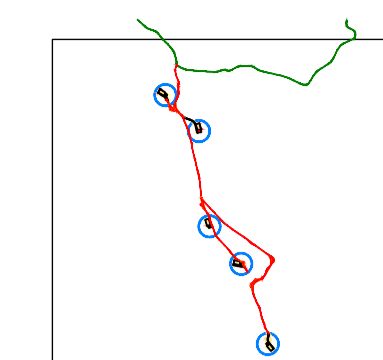
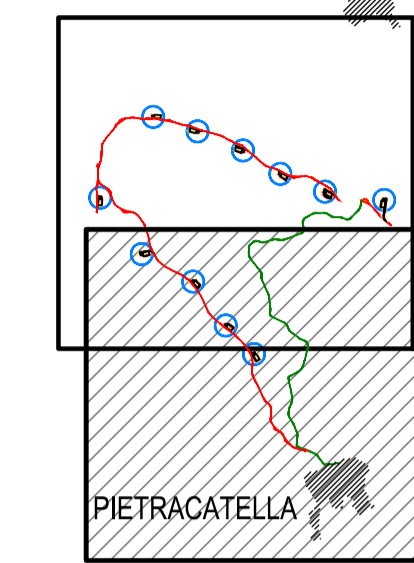


QUADRO D'UNIONE



SANT'ELIA A PIANISI

MONACILIONI




MACCHIA VALFORTORE

PIETRACATELLA

R-xxxx

LEGENDA



NUOVI AEROGENERATORI E DENOMINAZIONE, SU PIAZZOLE PERMANENTI

- STRADE NUOVE IN DEVAZIONE/SOSTITUZIONE VIABILITÀ ESISTENTE – L=5.00 m
- STRADE IN ALLARGAMENTO – LARGHEZZA 5.00 m
- STRADE IN ALLARGAMENTO – LARGHEZZA 6.00 m
- ALLARGAMENTI IN PROGETTO
- VERTICI PLANIMETRICI PER IDENTIFICAZIONE TRATTE
- STRADE PUBBLICHE ASFALTATE, DI ACCESSO ALLA VIABILITÀ DEL PARCO

TAVOLE DI RIFERIMENTO

- 815.D.015 PROFILI LONGITUDINALI STRADE DI ACCESSO AGLI AEROGENERATORI
- 815.D.016 PLANIMETRIA GENERALE AREE OGGETTO DELL'INTERVENTO: STATO DI FATTO
- 815.D.018 SEZIONI TIPICHE STRADALI

**REGIONE MOLISE**  
 Provincia di Campobasso  
 COMUNI DI MACCHIA VALFORTORE - MONACILIONI - PIETRACATELLA

PROGETTO  
**POTENZIAMENTO PARCO EOLICO MACCHIA VALFORTORE - MONACILIONI - PIETRACATELLA - S. ELIA A PIANISI**



PROGETTO DEFINITIVO

COMMITTENTE  
**ERG Wind 4**

00	15/12/2018	Prima emissione		S. Merlino	A. Nardi	F. Carnevale			
REV	DATA	DESCRIZIONE REVISIONI	ELABORATO	VERIFICATO	APPROVATO				

PROGETTISTA  
**CESI S.p.A.**  
 Via Rubattino 54  
 I-20134 Milano - Italy  
 Tel: +39 02 21251 Fax: +39 02 2125440  
 e-mail: info@cesi.it www.cesi.it

OGGETTO DELL'ELABORATO

**PLANIMETRIA STRADE DI ACCESSO AGLI AEROGENERATORI**

ELABORATO N.	NOME FILE	SCALA	FOGLIO
B8023977	815.D.013 Planimetria strade di accesso agli aerogeneratori.dwg	1:5000	3/3

NUMERO E DATA ORDINE: Ordini n. 4700026165 del 06.06.2018 e n. 4700026592 del 05.10.2018

SCALA DI STAMPA: 1:5 SOSTITUISCE IL: SOSTITUITO DAL:

Tutti i diritti su questo documento sono riservati. Riproduzione vietata, anche parzialmente, senza autorizzazione scritta.